

Maap. 13.2. 1937.

K e r t o m u s

kaivauksesta kiviikauden asuinpaikalla Liedon pitäjän Viikan talon maalla kesäkuun 25 - 26 p:nä 1936.

Liitteet : 2 karttaa ja 3 valokuvaa (levyt 10588-90).

Ollessaan huhtikuussa 1936 tarkastamassa vasarakirveshau-
dan paikkaa Liedon pitäjän Viikan talon maalla, totesi mais-
teri Leppäaho, että hiekkakuopassa, josta hauta oli tavattu,
kuopan itäreunassa oli selviä punaisen kulttuurikerroksen
merkkejä. Kun epäsuotuisan vuodenajan vuoksi ei tällöin voi-
tu paikkaa tarkemmin tutkia, otettiin sen kaivaus vuoden ke-
säohjelmaan, ja allekirjoittanut sai sen tehtäväkseen. Kaiva-
uksia suoritettiin kahtena päivänä, kesäkuun 25 - 26:nä, ja
tutkittiin yhteensä n. 30 neliömetrin suuruinen alue. Niukkojen
löytöjen ja osittain kesämatkan rajoitetun ajan vuoksi en
niitä jatkanut enempää, vaikka asuinpaikka ilmeisesti jatkuu
laajemmalle alalle.

Löytöpaikka on kuten sanottu Viikan tilan maalla, talos-
ta n. 3 km:n päässä olevan Jyrkänkallion lähellä, linnuntie-
tä talosta runsaat 2 km kaakkoon (ks. karttaliitettä № 1, jäl-
jennöstä Turun varuskunta-alueen kartasta). Se on metsäinen
alue Piikkiön- ja Aurajokien vesistöjen välisen vedenjakajan
lähistöllä, jälkimäiseen kuuluvan Savijoen alkujooksun laakson
länsipuolella (ks. liitettä 1). Laakson vastakkaiselta puolelta
olevista hiekkakuopista kerrottiin myöskin löydetyn esineitä,
m.m. sain haltuuni sieltä löydetyn oikokirveen (KM 10365).

Maisteri Leppäaho oli paaluilla merkinnyt sen hiekkakuo-
pan reunan osan, jossa hän oli kulttuurimaata todennut. Ke-

väällä oli hiekkakuoppa kuitenkin ollut veden vallassa, ja sen huuhtelusta kenties johtui, ettei kulttuurikerrosta enää näkynyt siinä. Osittain oli maa myöskin sortunut kuoppaan. Leppäahon paaluttamaa aluetta kaivettaessa kuitenkin osoitettiin, että kulttuurikerros siitä jatkui sekä itään että etelään.

Maaperä kaivausalueella (ks. karttaliitettä 2) oli hienoa hiekkaa, vain jokunen kivi tavattiin siellä täällä. Pintaturpeen alla oli ohut kerros harmaata hietaa, ja sen alla liikutettua punaista hiekkamaata verrattain vahvalti, keskimäärin n. 30 cm. Pohjamaa tuli vastaan 50 - 60 cm syvässä. Punaisessa kerroksessa olivat myöskin kartalla näkyvät pienet nokitäplät. Kiviliesiä ei alueelta tavattu lainkaan, mutta sensijaan suuri nokikuoppa (rovionpaikka?) ruuduissa b-c:2-3. Sen laajuus oli n. 1 x 2 metriä, syvyys n. 66 cm (pohja lähes 100 cm maanpintaa syvempänä. Yläreunassa, kuopan SW-laidassa oli pitkä hiiltynyt puu, josta kappale tuotiin museoon (KM 10364:8). Kuoppa oli täynnä hiiltä ja nokea, mutta ei sisältänyt ainuttakaan löytöä, ei edes luunpalasiakaan.

Punaisesta maakerroksesta saatiin myös niukat löydöt, vain nuorakeramisia saviastianpalasia ja kvartsinpala, ei kiviesineitä eikä luita. Löydöt on luetteloitu KM 10364 :1-8.

Löytöpaikka on n. 36 metriä y.m.p. Se punnittiin lähtien Savijoen läntisen alkuhaaran eteläpuolella olevasta kalliosta, jonka korkeus top. kartalla on merkitty 48 metriksi. Korkeus (punnituksen) on kuitenkin vaikean maaston ja pitkän matkan vuoksi summittainen.

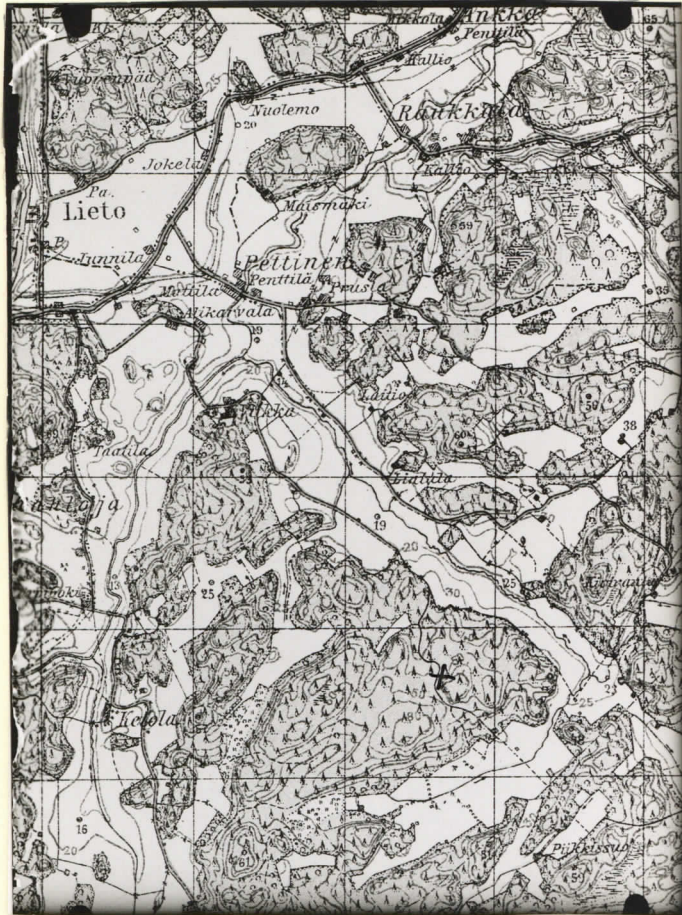
Asuinpaikka-alue ulottuu nähtävästi kaivausalueesta pitemmälle sekä O- että S-suuntaan. Viikan isäntää pyysin mikäli mahdollista siirtämään hiedanottoa loitommalle niin että asuinpaikka saisi olla rauhassa mahdollista jatkotutkimusta varten. Paikka kasvaa verrattain tiheää metsää, joten useampia puita kaivauksia jatkettaessa on kaadettava.

Saviastiasta (KM 10317 :1), jonka osia maisteri Leppäaho

oli saanut talteen paikalla käydessään , sain haltuuni vielä lukuisia palasia , jotka paikkakuntalaiset kevään kuluessa olivat haravoineet esiin jo tielle ajetusta hiekasta. Useimmat oli Viikan talon työnjohtaja O. Honkanen ottanut haltuunsa ja luovutti nyt minulle (KM 10363). Sitäpaitsi lahjoitti poliisikonstaapeli J.E.Harju kolme löytämäänsä palaa (10362).

Helsingissä 8 p:nä helmikuuta 1937.

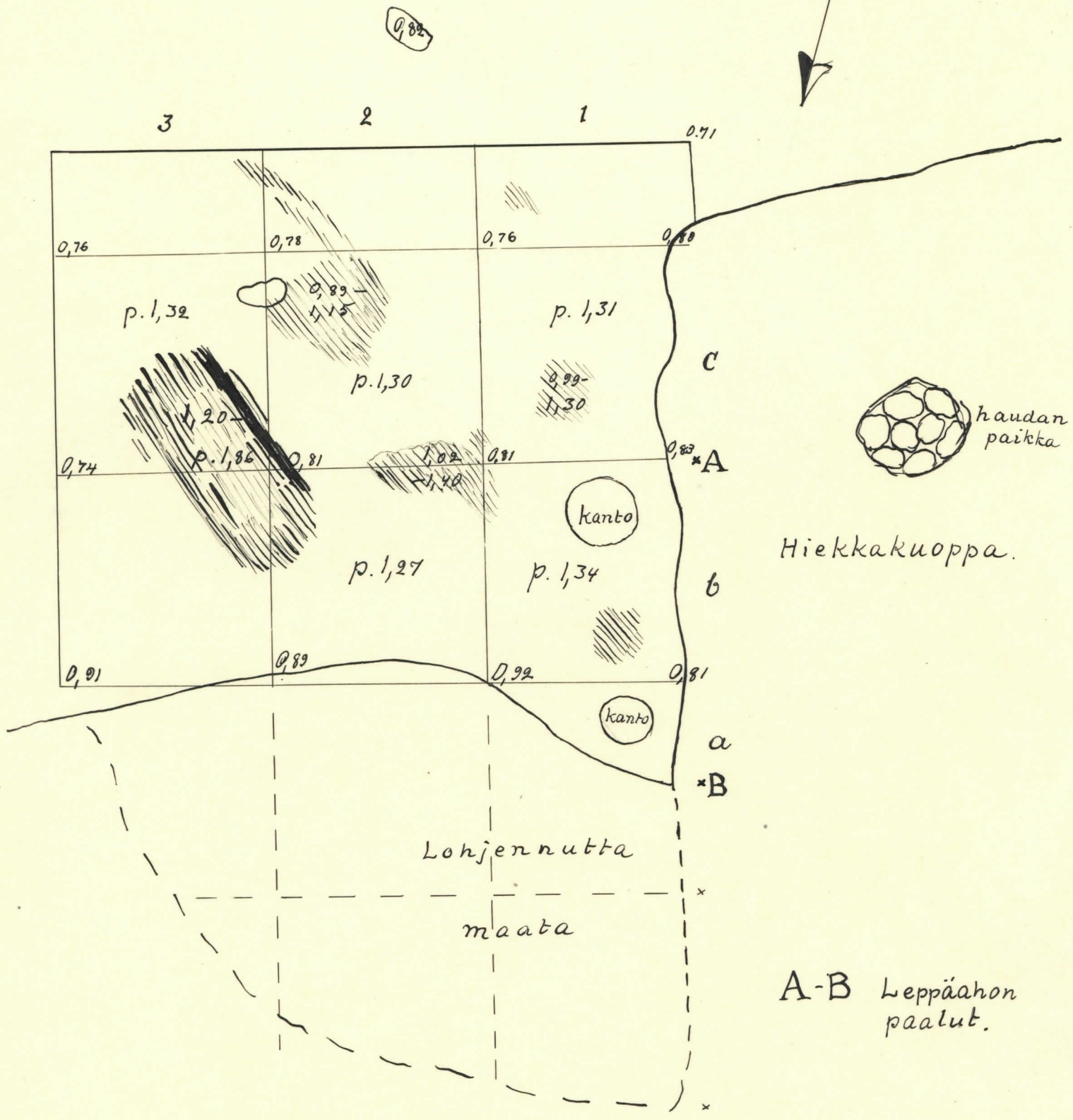
Ella Kivikoski



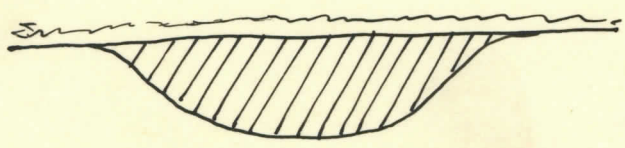
Ote Turun varuskunta-alueen
kartasta 1:50000. Asuinpaik-
ka merkitty +:llä.

Peruskartta 202103

{ p = 0870
i = 1762

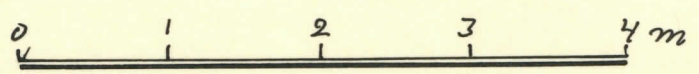


Palokuopan poikkileikkaus
r. b-c:3



Lieto, Viikka

E. Kivikoski:
1936





2. Kaivausalue NW:stä ^{10589.} päin Kuvaattuna,
kuvasse vasemmalla. Taustalla ns. fyrt-
käkallio.



1. Hiekkakuopan reuna ennen kaivamista. ^{10588.}
Etualalla maist. J. Leppäshon paalut ja
oikeassa etukulmassa "haudan" rekonstruktio.



3. Kaivausaluetta. Ruudut b-d:3 ^{10590.}
Etualalla. Kuva O:sta päin.



10591.

Linnavuori Viikan talon
luona Liedossa.