

11

Tutkimus Liedon pitäjän Mäkkylässä
kylän Hukkuunmäen rautak. kaivos-
tossa 20-22 p:nä heinäkuuta 1933.

Syksyllä v. 1932 löysi työmies Lauri Viberg kaivaessaan ATV-kuoppaa Liedon pitäjän Mäkkylässä kuopalla Hukkuunmäellä kuopan reunalta, n. 50 cm syvyydeltä, miesten nostamaisen kiven alta joukon muinaisaseita (hopeakoristeisia aseita y. m.), jotka op. F. H. Posti toimitti Kansallismuseoon (N^o 9562: 1-7.) Miekkoittanut suoritti Muinaistieteellisen toimikunnan määräyksestä paikalla alustavan tutkimuksen 20-22 p:nä heinäkuuta 1933.

Hukkuunmäki on Aurajoen pohjoispuolella, Mäkkylässä kylän talojen ja joen välillä, peltojen keskellä. Lähimmästä Tuomolan talosta se on n. 200 m. etelään, Aurajokeen on matkaa n. 300 m. Mäki on kallioperäistä; sen keskellä on suuri lato, ja aikaisemmin on sen eteläosassa ollut riisirakennus, jonka peruskiviä vielä on näkyvissä ja joka on ulottunut varsin lähelle aseiden löytöpaikkaa (näiden paikkakuntalaisten kertomuksen mukaan aina kuoppaan asti, mikä ei kuitenkaan pitäne paikkaansa). Joka tapauksessa ei maa kuopan lähistöllä ole aivan koskematon ja tämä ehkä selittää sen ettei maanpinnassa ole mitään merkkejä osoittamassa hautoja, joita paikalla varmasti on useampia ja joista yksi jo nyt tutkittiin.

Kuoppaa kaivettaessa oli maata kasattu sen reunoille ja seuloessa löytyi siitä muutamia esineitä (N^o 9695: 1-4), jotka mahdollisesti kuuluvat viimevuotisen löydön yhteyteen. Aselöydön päällä (tai viereissä?) ollut suuri kivi oli vierinyt alas ja kuopan reunaa oli sen kohdalta

kaivattu luultavasti löytöjen toivossa, niin että se osittain oli murtunut. Tältä kohdalta, n. 50-60 cm syvyydeltä, ilmeisesti viimevuotisten löytöesineiden kanssa samaan haudaukseen kuuluvia esineitä löytyi kaivettaessa vielä muutamia: hopearahun palanen, pronssisen hevosenkenkäsölyn kaaran katkelma y.m. (N^o 9695: 5-12.)

Kaivausta jatkettaessa kuopasta länteenpäin - tarkoituksena oli saada selville oliko paikalla mahdollisesti useampia hautoja - tavattiin hajallaan n. 20-40 cm syvyydellä esineet N^o 9695: 13-21 (löytökohdat liitekartalla N^o 2), jotka todennäköisesti ovat peräisin hävitetyistä haudoista. Koskematon hauta tavattiin ruuduissa c2-c3 (kts. karttaa N^o 2), jossa n. 60 cm syvyydellä olivat esineet N^o 9695: 22-52 (erikoiskartta, liite N^o 3). Maa oli tässä niinkuin koko kaivetulla, 7 m² suuruisella alueella mullansekaista hiekkaa. Esineet olivat karkealla, kiwi- ja sorapitoisella savipohjalla. Minkäänlaisia jätteitä ei itse mumiista ollut säilynyt. Välittömästi esineiden päällä oli muutamia suurehkoja kiviä (kts. karttaa N^o 3). Haudan suunta oli SW-NO. Hautakalusto oli verrattain runsas: hopeinen hevosenkenkäsolki, suuri rautainen viikate, 2 pronssista hihnanjakajaa, lukuisia heloja y.m.;
^{nähtävästi}
(1000-luvun keskivaiheilta.

Kun maan omistajan, maanviljelijä Mattilan ilmoituksen mukaan ei mäellä ainakaan toistaiseksi tule suoritettavaksi töitä, jotka saattaisivat muinaisjäännökset vaaraan, on jatkanut kaivausta laajemmalle. Jo nyt suoritettujen kaivauksen perusteella voi varmasti sanoa että viime vuoden löytö on hauta- eikä varastolöytö; ja että paikalla varmaankin on laajempi kalmisto, jossa jatkettavat kaivaukset tulevat paljastamaan useampia hautoja.

Helsingissä 30 p:nä lokakuuta 1933.

Ella Kivikoski.

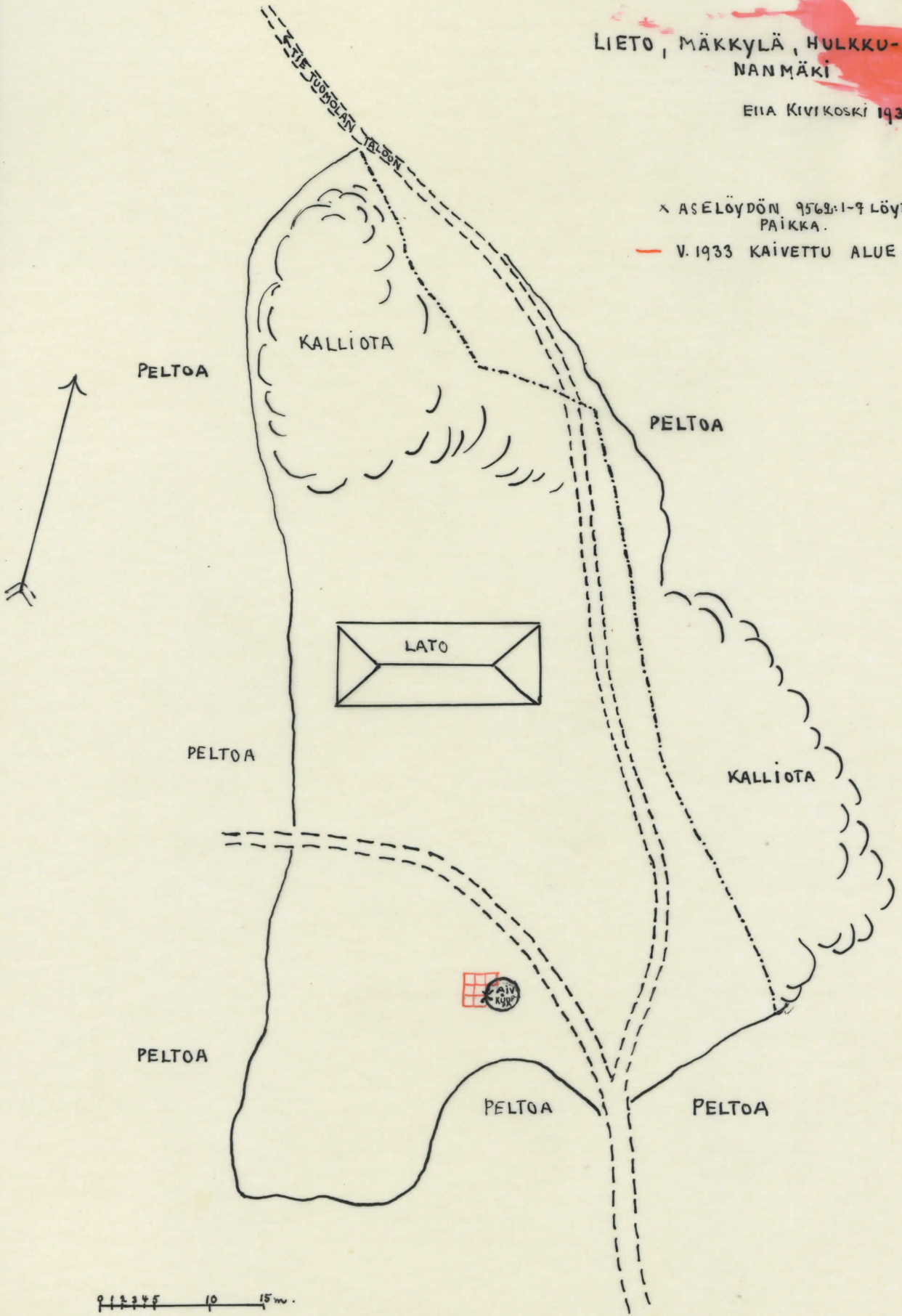
Liitteenä 3 karttaa ja 4 valokuvaa.

LIETO, MÄKKYLÄ, HULKKU-
NANMÄKI

EIIA KIVIKOSKI 1933

x ASELOYDÖN 9569:1-9 LÖYTÖ-
PAIKKA.

— V. 1933 KAIVETTU ALUE.

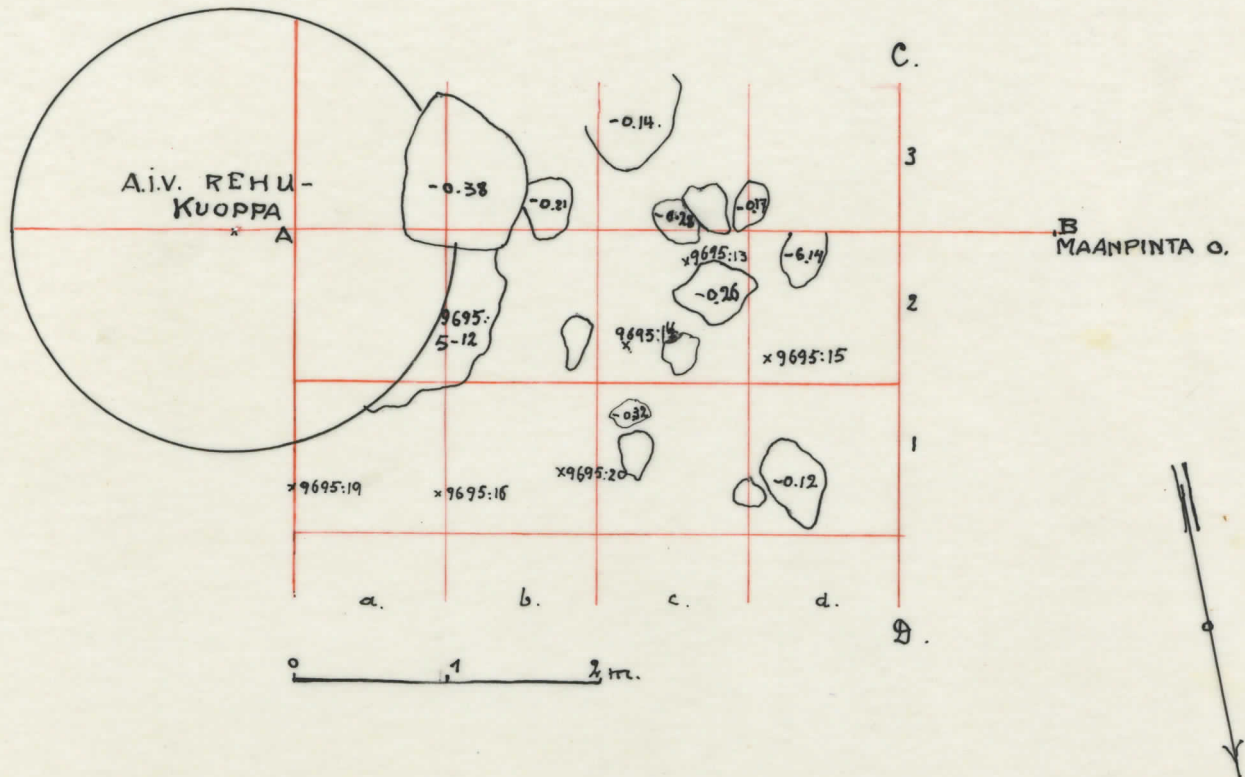


0 10 15m.

LIETO, MÄKKYLÄ, HULKKUNANMÄKI. KARTTA №2

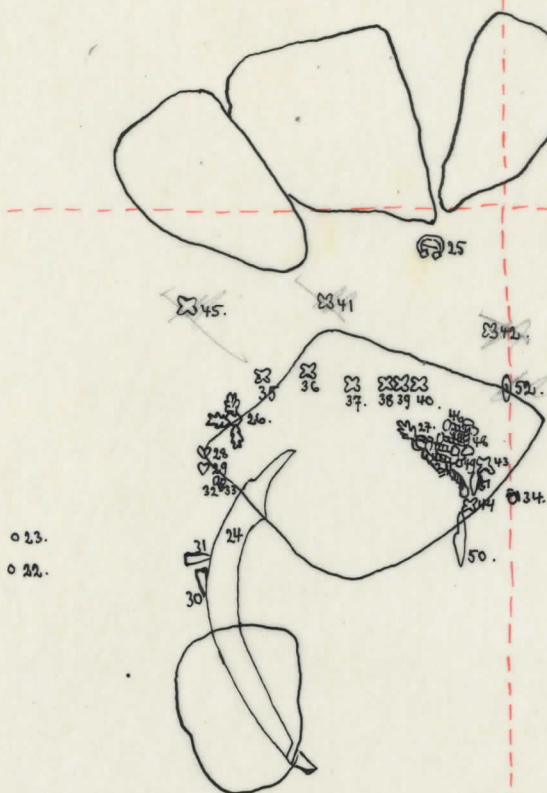
KAIVAUS v. 1933.

EIIA KIVIKOSKI



KARTTA N^o 3.
Löydöt KIVIEN ALLA

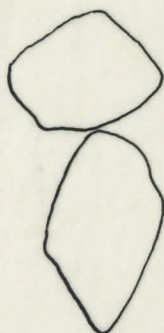
c2.



o 23.

o 22.

c1.



LIETO, MÄKKYLÄ, HULKKUNANMÄKI.
9695: 22-52.
EIIA KIVIKOSKI



Lieto, Hulkkunammäki SO:sta. Mies seisoo löydön
N^o 9562:1-7 löytöpaikalla. Levy 8929.



Lieto, Hulkkunammäki O:sta valokuvattuna
Levy 8930.



Näköala Liedon Hulkkunammäeltä etelään
Levy 8931.



Ruunishauta 9695:
N NO:sta pain.

Levy 8932.