

Mikkelin mlk. Tuukkala.

Tuukkalan kalmiston tarkastus lokakuussa 1971. I-kohde.

Maanomistaja Mikkelin mielisairaanhoidokodin Kuntainliitto  
(Tuukkalan B-sairaala), os. Mikkelä.

Top.kartta 1:20000 n:o 3142 04 (Tuukkala, painettu 1947), koord.  
x = 6837 50, y = 514 40, z = 90-95.

Kertomukseen liittyy kartta Mikkelin mielisairaanhoidokodin  
Kuntainliiton omistamista maista Haahkalan, Moision, Kyyhkylän-  
niemen ja Tuukkalan kylissä sekä valokuvat ff. 36108-36113 ja  
luettelo niistä toimenpiteistä, jotka Tuukkalan kalmistossa on  
suoritettu.

Arkeologian opiskelijoiden yhdistyksen Fibula ry:n teh-  
dessä ekskursion Mikkelin seudulle lokakuussa 1971 havaittiin  
Tuukkalan kalmistoalueella käytäessä, että alue oli paalutettu.  
Asiasta ilmoitettiin välittömästi Muinaistieteelliselle toimi-  
kunnalle. Intendentti fil.tohtori Aarni Erä-Esko ja allekirjoit-  
tanut saivat tehtäväkseen lähteä välittömästi Mikkelin ottamaan  
selvää niistä toimenpiteistä, joihin kalmistoalueella paalutuk-  
sesta päätellen oli tarkoitus ryhtyä.

Tuukkalan B-sairaalan talouspäällikkö Pentti Koponen  
ilmoitti, että kalmistokenttä oli Mikkelin maalaiskunnan toi-  
mesta vaakittu ja että tarkoituksena oli ryhtyä tasoittamaan  
aluetta urheilukentäksi. Kentän laidalle oli jo tuotu puutava-  
raa jonkinlaisten koppien tms. rakentamiseen. Talouspäällikkö  
Koposella oli se erheellinen käsitys, että Tuukkalan kalmisto  
olisi kokonaisuudessaan jo tutkittu ja että ainoastaan paikal-  
le pystytettyä muistomerkkiä oli suojeltava. Keskusteltaessa  
asiasta Mikkelin maalaiskunnan rakennuspäällikön Kaarlo Aure-  
liuksen kanssa kävi ilmi, että myös hänen käsityksensä suojel-

tavasta alueesta rajoittui yksinomaan muistomerkkiin. Urheilukentän tasoittamisen jälkeen oli Mikkelin maalaiskunnan suunnitelmissa uusien viemäriputkien vetäminen Tuukkalan sairaalaan kalmistoalueen läpi tai sitä koskettaen ja aluetta nyt halkovan kapean Porrassalmelle johtavan tien siirtäminen. Näiden suunnitelmien kariutuminen ei kuitenkaan aiheuttane suuria haittoja; rakennuspäällikkö Aureliuksen mukaan suunnittelu oli vasta alkuvaiheessa.

Intendentti Erä-Esko ja allekirjoittanut määrittivät Tuukkalan rauhoitetuksi kalmistoalueeksi oheisessa kartassa näkyvän punaisella rajatun alueen, jonka suurin pituus on noin 300 m ja suurin leveys noin 130 m. Rauhoitettu alue on suurimaksi osaksi avointa, nurmea kasvavaa kenttää, jota 1800-luvun lopulla ja 1900-luvun alkupuolella useaan eri otteeseen on tasoitettu. Alueen lounais- ja kaakkoisreunoilla on pientä metsikköä ja pensaikkoa ja maastossa havaittiin juuri näillä paikoilla joukko painaumia, jotka saattavat olla hautoja.

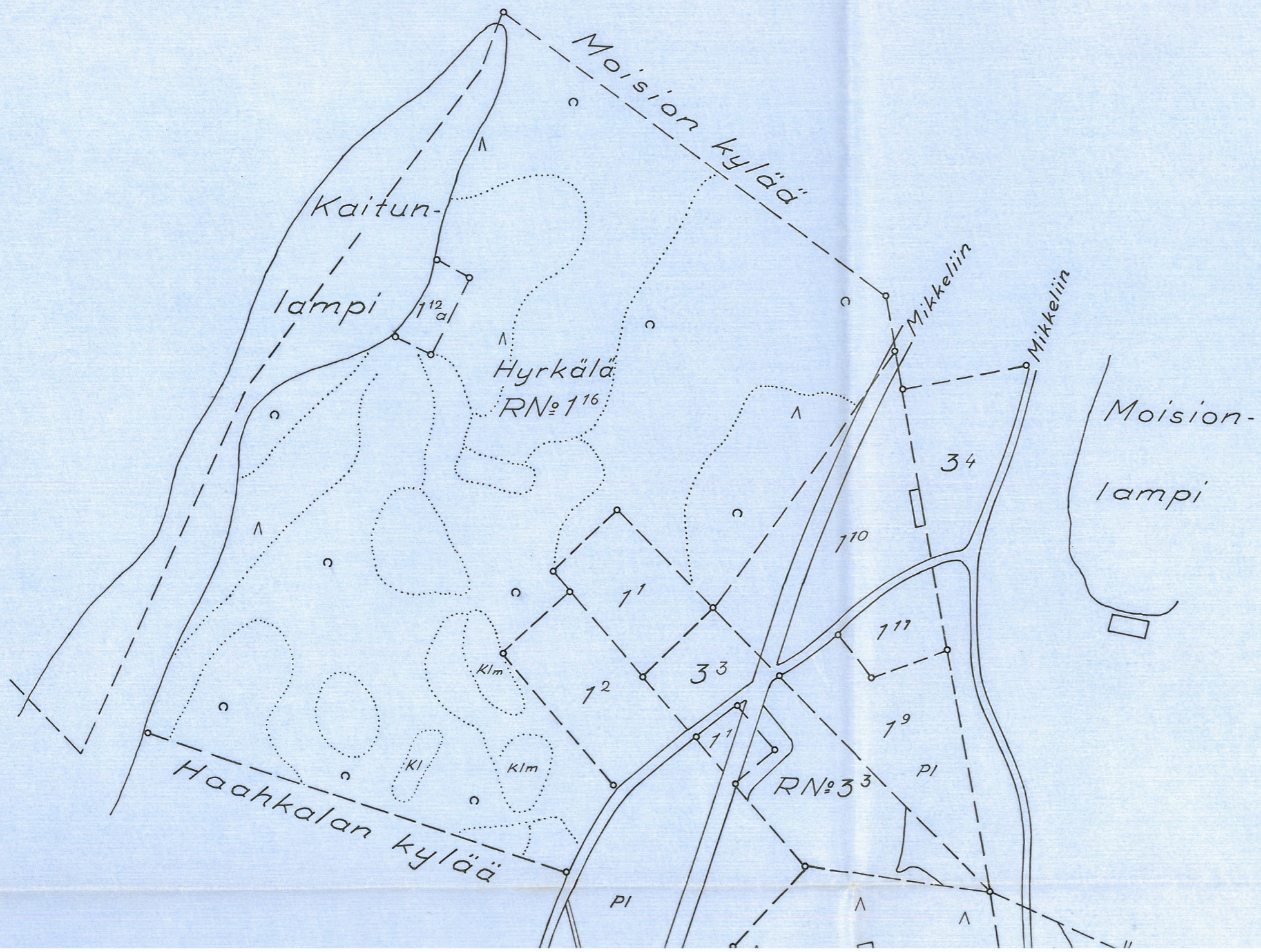
Oheiseen karttaan punaisella rajattu alue on Tuukkalan B-sairaalalle osoitetulla kirjelmällä n:o 3370 (3.11.1971) rauhoitettu I-luokan muinaisjäännöksenä. Asia on annettu tiedoksi Mikkelin mielisairaanhoidokodin Kuntainliitolle ja Mikkelin maalaiskunnalle.

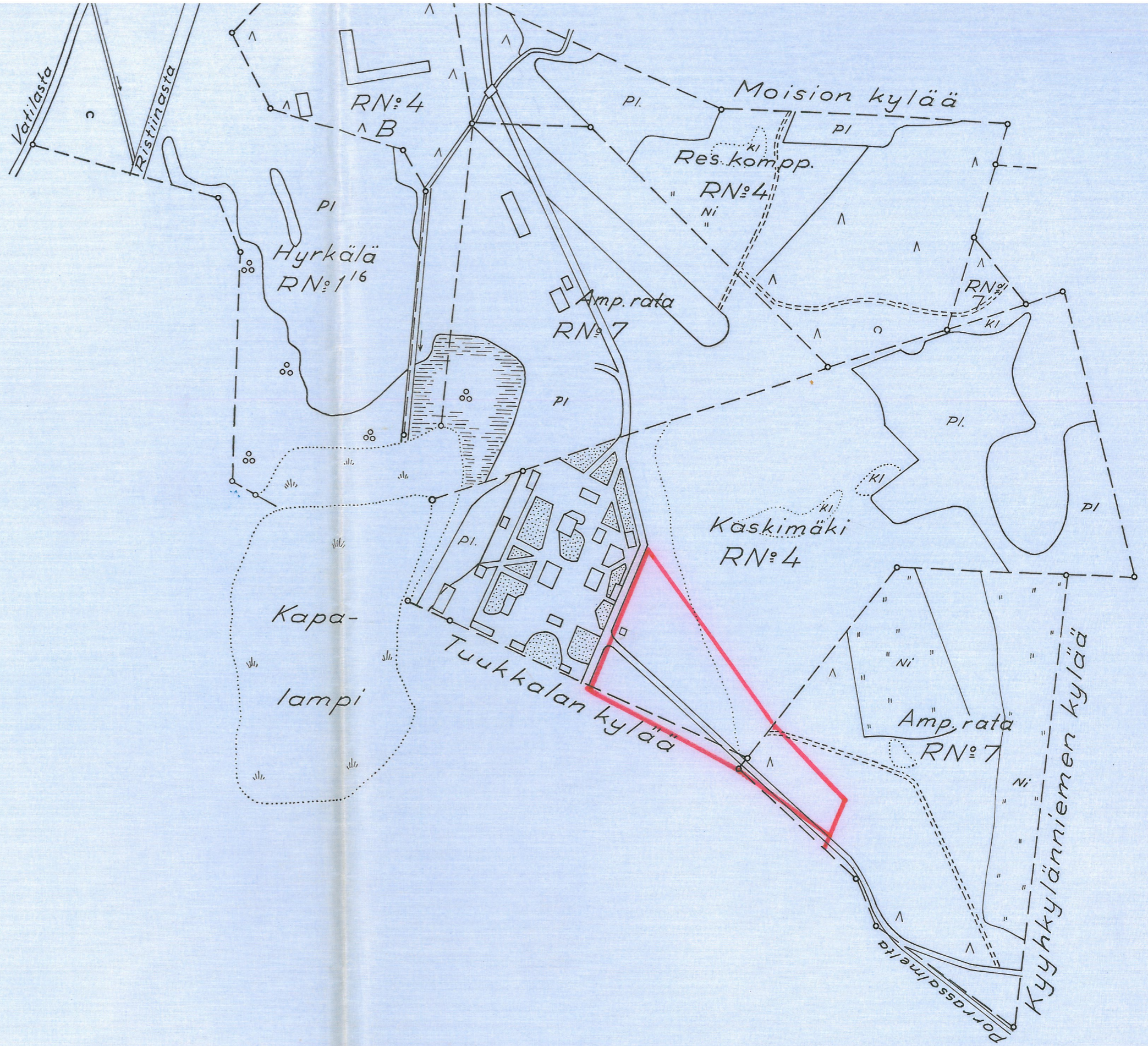
Helsingissä 4.11.1971



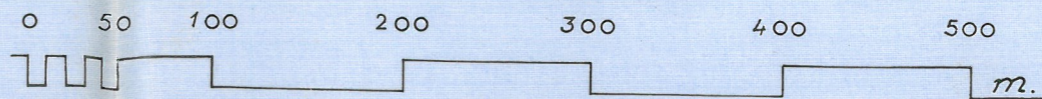
Anja Sarvas

tp.amanuenssi





Mittakaava:



1:4000

# MIKKELI MLK. TUUKKALA



f. 36108  
KALMISTOALUEEN LÄPI PORRASSAL-  
MELTA JOHTAVAN TIEN LOUNAISPVO-  
LELLA METSIKÖSSÄ HAVAITTIIN PAINAU-  
MIA. KUVA ITÄKOILLISESTA.



f. 36109  
TUUKKALAN KALMISTOALUEELLE PYSTY-  
TETTY MUISTOMERKKI. KUVA IDÄSTÄ.



f. 36110  
KALMISTOKENTTÄÄ KUVATTUNA IDÄSTÄ.



f. 36111



f. 36112  
TUUKKALAN KALMISTOA KUVATTUNA  
POHJOISESTA.



f. 36113  
KALMISTOA KUVATTUNA POHJOISESTA.

Tuukkalan kalmistossa suoritettut toimenpiteet<sup>1)</sup>

V.1886 keväällä kenttää tasoitettaessa tulivat esiin ensimmäiset löydöt.

V.1886 heinäkuussa J.R.Aspelin saapui paikalle ja suoritti pienen kaivauksen.

V.1886 syksyllä tasoitusta jatkettiin ja uusia hautoja paljastui.

V.1933 Sakari Pälsi suoritti kaivauksen Tuukkalassa.

V.1934 Sakari Pälsi kaivoi Tuukkalassa kahteen eri otteeseen.

V.1938 syksyllä paljastui alueella pari hautaa.

V. 1969 Oiva Keskitalo kävi tarkastamassa kalmistoa.

V. 1971 Aarni Erä-Esko ja Anja Sarvas kävivät tarkastamassa kalmistoa ja käynnin jälkeen on maanomistajalle lähetetty rauhoitusilmoitus.

1) Ks. tarkemmin esihistoriallisen osaston top.arkisto, jossa Tuukkalaa koskevat tutkimuskertomukset säilytetään.

S e l i t e l m ä :

Rekis- teri N:o	Kylä ja tilan nimi	Palsta- luku	Pinta-ala ha.
33	<u>HAAHKALA:</u> Uusi Hyrkälä	2	2,7620
116	Hyrkälä	1	26,8000
4	Tuukkalan B	1	4,2250
	<u>MOISIO:</u>		
	Reservikomp- pania	1	7,8148
	<u>Kyyhkylänniemi:</u>		
7	Ampumarata	2	16,0097
	<u>TUUKKALA:</u>		
4	Kastemäki	1	15,5623
	Yhteensä	8	73,1738

# K A R T T A

Mikkelin mielisairaanhoidokodin Kuntainliiton omistamista tiloista HAAHKALAN-, MOISION-, KYYHKYLÄNNIEMEN- ja TUUKKALAN kylissä MIKKELIN maalaiskunnassa MIKKELIN lääniä. Kartan jäljentänyt Valokopiokartasta, jolle uudet lohkomisrajat, rekisterinumerot ja pinta-alat olivat merkitty, sekä uudet rakennukset täydentänyt Mikkelissä maaliskuulla 1963

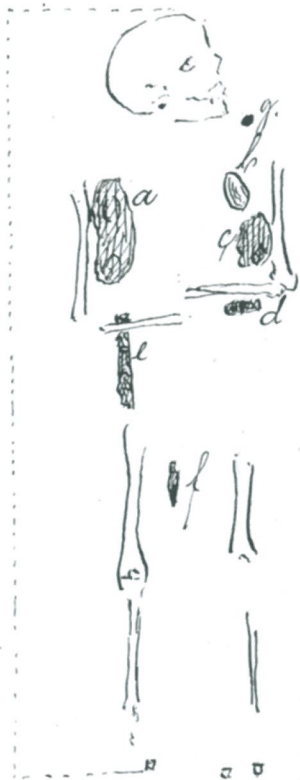
Mittausteknikko

Juho Suomela.



Skellet N: 42.

138 1/2 centimeter.



- a) Klump bestående af tyg, diverse brons kakor, bark samt ämnen tydande på lossning a af hud och muskler.
- b) Buckelformigt Spänne.
- c) Klump bestående af tyg, ett kuddfäste af brons m. m.
- d) Fem bitar.
- e) " " "
- f) Smid metall
- g) Mosaik perla.

Skelletns relativa läge.



158 1/2 Genfentimeter.




- 1 bark samt ämnen tydande på lemningar af hud och muskler.
- b) Buckelformigt Spänne.
- c) Klump bestående af tygg, ett kuddfäste af brant m. m.
- d) fem. bitar.
- e) ♂ ♂
- f) Små hatt
- g) Mosaik perla.

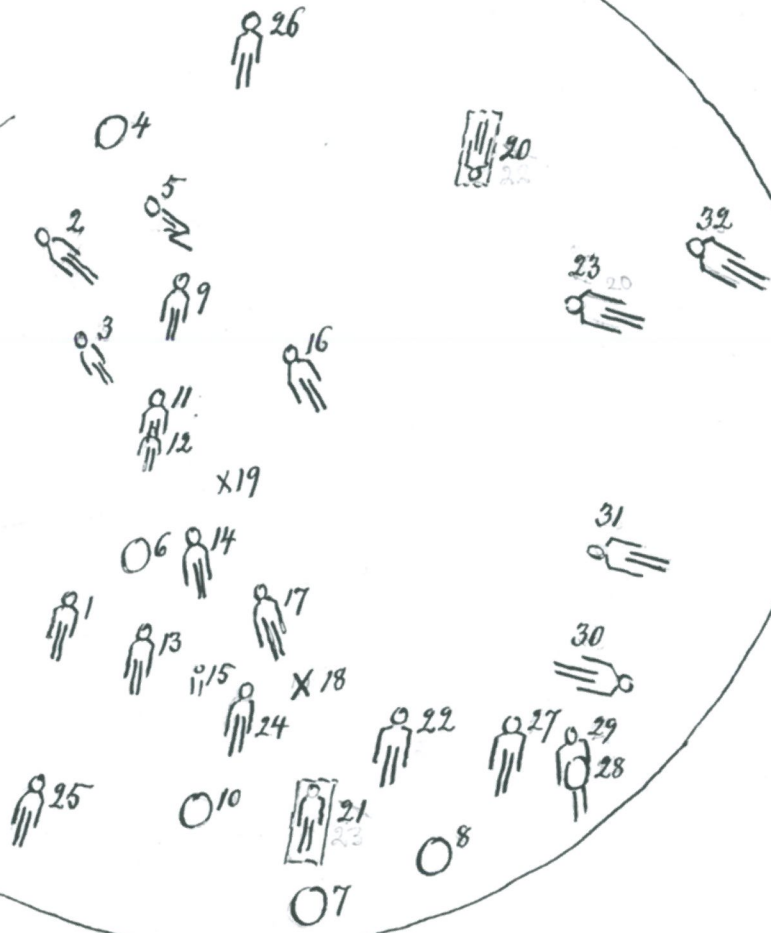
Skellettens relativa läge.



158 1/2 Mikrometer  
 158 1/2 mm  
 158 1/2



På denna  
 sida gjordes  
 de första  
 fynden den  
 10, 12 och 13  
 Juli 1886 för-  
 re Statsarkes:  
 lagens ankomst.



E

K

28

0

3/4

Julia