

Estiist. tsto 52/13.2.1991

NASTOLA IMMILÄ KOVALAHTI

Kivikautisen asuinpaikan tarkastus

Eeva Raike 1990

Tutkimukset ja aika:

Tarkastus 18.7.1990

Kunta: Nastola**Kylä:** Immilä**Tila:** Kettula RN:o 11:38**Paikannimi:** Kovalahti**Omistaja:** Kettulan perikunta**Karttalehti:** Peruskartta 1:20 000

3111 12 Arrajärvi

x=6766 38 y=452 36 z=74-75 mmpy

Aikaisemmat löydöt: A. Sarvas löytänyt joitakin keramiikan paloja
alueelta , nykyisin Nastolan museossa

löydöt 1990: KM 26226:1-3

Aikaisemmat tutkimukset: O. Keskitalon inventointi, 1971

A. Sarvaksen tarkastus, 1970-luvulla

Liitteet: Ote peruskarttalehdestä 311 12 Arrajärvi

Yleiskartta 1:500

Luettelo MV-negatiiveista

NASTOLAN IMMILÄN KYLÄN KETTULAN KOVALAHDEN KIVIKAUTISEN ASUINPAIKAN TARKASTUS

O^Vlessamme koekaivauksilla Nastolan Ruuhijärven Harakkamäellä kävimme tarkastamassa O. Keskitalon inventoiman kivikautisen asuinpaikan. Tarkastus tuli ajankohtaiseksi, kun Nastolan kunnan rakennustarkastaja Raimo Oksanen lähetti Museovirastoon keväällä 1990 aluetta koskevan rakennuslupa-anomuksen. Alueelle on tarkoituksena rakentaa vapaa-ajan asunto.

Tarkastuksemme yhteydessä teimme alueelle 9 pientä koekuoppaa, joiden paikat on merkitty suurin piirtein liitteenä olevaan karttaan. Karttaan on merkitty myös tulevien rakennusten paikat. (kartan pohjana on ollut valmis kartta).

Alueelle tehdyistä koekuopista kolmesta löytyi viitteitä kivikautisesta asuinpaikasta (KK 3, 6 ja 9, jotka on merkitty karttaan mustilla neliöillä). Koekuoppa kolmesta löytyi kaksi keramiikan palaa sekä koekuopista 6 ja 9 kvartsin paloja, jotka saattavat olla iskettyjä.

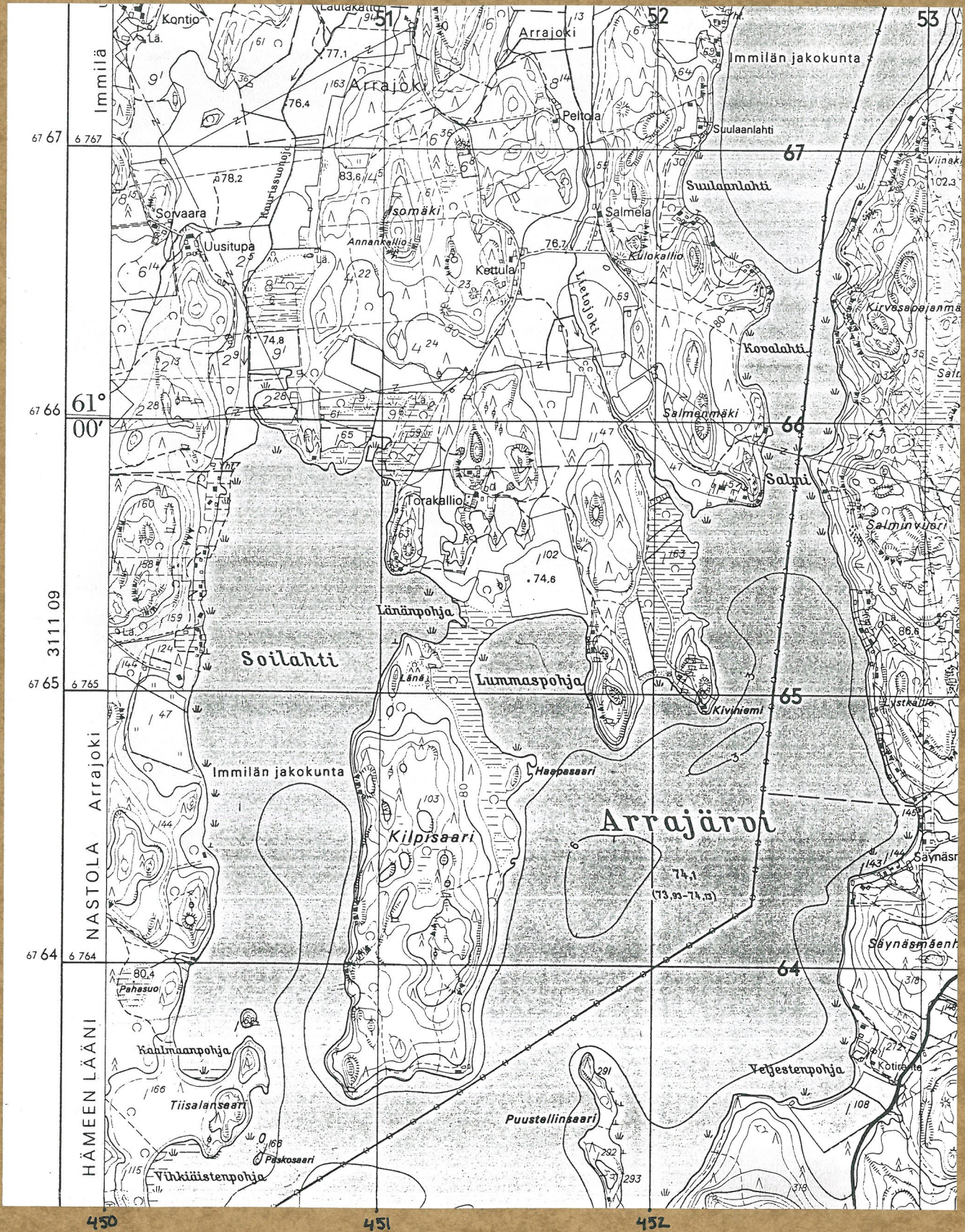
Näiden löytöjen perusteella paikalla täytyisi tehdä vielä tarkempia tutkimuksia, jotta asuinpaikan laajuus ja kunto saadaan selville. Koska löydöt eivät tulleet veden rajasta, ei asuinpaikka ole tätä kautta ainakaan kokonaan tuhoutunut tai tuhoutumassa.

Turussa 2.12.1990


Eeva Raike

PERUSKARTTALIITE 3111 12 ARRAJÄRVI

KOVALAHDEN KIVIKAUTINEN ASUINPAIKKA



MV-NEGATIIVIT

(negatiivit luetteloitu yhteen Nastolan Ruuhijärven Harakkamäen mv-negatiivien kanssa)

82012 Immilän Kettulan kivikautinen asuinpaikka. Kaakosta.

82013 Immilän Kettulan kirkikautinen asuinpaikka. Kaakosta.








82016 Immilän Kettulan tilan vanha päärakennus.

NASTOLA, IMMILÄ,
KETTULA 1990

Kartta 1
Yleiskartta
MK 1:500

Kaiv.joht. Eeva Raike
Piirt. Aija Antikainen

LIITE 3

-  tontin raja
-  suunniteltu rakennus
-  laitur
-  havu- ja lehtipuita
-  kallio
-  koekuoppa, josta löytö
-  koekuoppa

