

Kertomus Nastolan Kolkkan Käräjänien tarkastuksesta
17. 6. 1958.

(Kertomukseen liittyvät kuvat F.22706-22711).

Puhelinteknikko Toivo J. Rajalan ilmoitettua, että Nastolan Kolkkan^a ns. Käräjänokassa olisi tuomarinympyrä, kävi allekirjoittanut Muinaistieteellisen toimikunnan määräyksestä paikkaa tarkastamassa 17. 6. 1958.


Käräjänokka eli -niemi sijaitsee Salajärven itärannalla, runsaat 6 km linnuntietä Nastolan kirkolta suunnilleen pohjoiskoilliseen kirkolta Ruuhijärvelle johtavan maantien itäpuolella, lähellä Immilän kylään eli itään haarautuvaa tien risteystä, kohta 61° leveyspiirin pohjoispuolella. Kuten paikan nimestä ilmenee, on kyseessä niemeke. Niemen nokassa on paikka, jota rajoittaa yhdellä sivulla matala, kaareva kallio, vastakkaisella sivulla 2-3 matalaa maakiveä. Tuon kallion ja noiden kivien rajoittaman alan keskellä on laakea, isokokoinen kivi "tuomarin pöytä". Herra Rajalan kertoman mukaan on kyseinen keskuskivi siirretty nykyiselle paikalleen rannalta, vesirajasta. Paikan nimi, Käräjänokka, saattaa viitata muinaiseen käräjäpaikkaan. Onko siinä todella oikeutta käyty on kuitenkin vaikea varmuudella sanoa.

Helsingissä 27 päivänä tammikuuta 1959.

Ville Luho

Ville Luho

Kansat. os. Va. kuvat
3195:221-224



← Salojävi

1.

2.

F. 22706




← Salojävi

F. 22707

Nastola, Tommila, Kärjänohka.
 X merkitty ms. Tuomarinpöytä. Sen
 takana kääntynyt matala kaidio, jota on
 arveltu lautamiesten penkiksi. 1. ja 2.
 lautamiesten "istuinmisiä". V. Luho-58.

Nastola, Kärjänohka. - - - lautamiesten
 "penkki". V. Luho-58



F. 22708



F. 22709




F. 22710

Nastola, Kärjänohka. X = keuhus-
 kivi, siirretty muistilaiden mukaan
 vesirajalta myllyiselle paikalleen.
 - - - lautamiesten penkki ja 1.
 istuinmisiä. V. Luho-58

Nastola, Kärjänohka.
 X "keuhuskivi"
 V. Luho-58.

Nastola, Kärjänohka.
 1 ja 2 istuinmisiä. - V. Luho-58



F. 22711

Nastola, Kärjänohka. X keuhus-
 kivi. Henkilöt istuvat Tuomarin-
 kehällä. - V. Luho-58.