

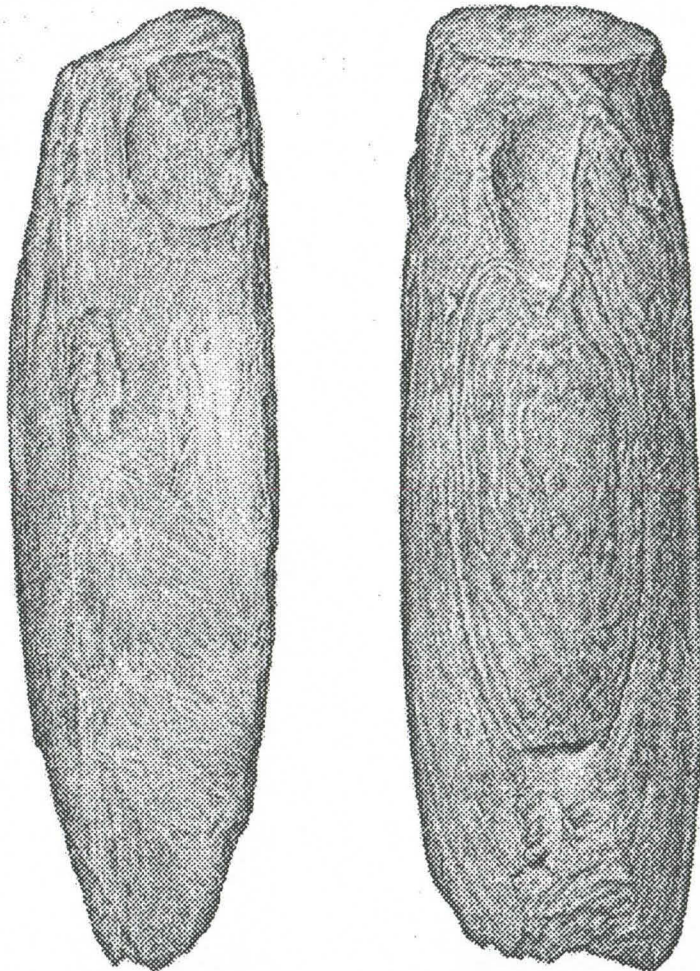


MUSEOVIRASTO
ARKEOLOGIAN OSASTO

JUUKA

Pielisen rantaosayleiskaava-alueen ja Nunnanlahden
osayleiskaava-alueen arkeologinen inventointi

Petro Pesonen 1997



*Kehdonjalaksen muotoinen kirves Juuan Kiikkusärkän
asuinpaikalta. Mittakaava n. 2/3. Piirt. Pavel Sonin 1997.*

*Wahroyd 28.10.97
Oleha Tash*

Tiivistelmä

Juuka. Pielisen rantaosayleiskaava-alueen ja Nunnanlahden osayleiskaava-alueen arkeologinen inventointi 1997.

Museovirasto/arkeologian osasto

Inventoijat: FL Petro Pesonen, FK Taisto Karjalainen

Inventoinnissa keskityttiin esihistoriallisten kohteiden etsimiseen kaava-alueilta, joka käsitti Pielisen rantaa n. 50 km matkalta sekä Pielisen saaret Juuan kunnan alueella. Ennen inventointia Juuasta tunnettiin yksi kivilautainen asuinpaikka. Inventoinnissa asuinpaikkoja löytyi 14 lisää. Asuinpaikoista suuri osa ajoittunee mesoliittiseen kivikauteen, näistä huomattavin on Kiikkusärkän asuinpaikka Juuan Kannaksenkylässä. Keski-Vuokossa, Vuokonjoen ympäristössä on asuinpaikkojen ryväs, joista mielenkiintoisin on Niemelän kohde. Keski-Vuokon asuinpaikat saattavat ajoittua kampakeraamiseen aikaan - toistaiseksi keramiikkalöydöt kuitenkin puuttuvat koko kunnasta. Inventoinnin yhteydessä juukalaisilta saatiin Kansallismuseon kokoelmiin kolme kiviesinettä: reikäkivi, tasataltta ja kehdonjalaksen muotoinen kirves. Inventoinnissa rekisteröitiin myös joitakin historiallisen ajan muinaisjäännöksiä.

Löydöt: KM 30465-30481, 30509

Tutkimuskustannukset: Juuan kunta 30 000 mk

Tutkimusraportti: P. Pesonen 1997 Museoviraston arkeologian osaston arkistossa.

Sisällysluettelo

Inventointiosa

| | |
|---|---|
| 1. Johdanto ja työn toteutus | 1 |
| 2. Tulokset | 2 |
| Kohdekuvaukset ja peruskarttaotteet | 4 |

Luettelo- ja kartasto-osa

| | |
|---|----|
| Juuan esihistorialliset kiinteät muinaisjäännökset, yleiskartta | 48 |
| Juuan esihistorialliset kiinteät muinaisjäännökset, luettelo | 49 |
| Juuan historiallisen ajan muinaisjäännöksiä, luettelo | 54 |
| Juuan esihistorialliset esinelöydöt, luettelo | 59 |
| Juuan paikannettavissa olevat esihistorialliset ja historiallisen ajan muinaisjäännökset sekä esihistorialliset esinelöydöt, peruskarttaotteet | 63 |

1. Johdanto ja työn toteutus

Juuan kunta tilasi kesällä 1997 Museovirastolta arkeologisen inventoinnin Pielisen rantaosayleiskaava- ja Nunnanlahden osayleiskaava-alueilla Juuan kunnassa. Kaava-alueet käsittävät Juuan kuntaan kuuluvan osan Pielisen länsirantaa lähes 50 km matkalta sekä Juuan kuntaan kuuluvat Pielisen saaret lukuunottamatta Pielisen rantaa Juuan kirkonkylän alueella n. 4 km matkalla. Inventoitavan ranta-alueen leveys oli keskimäärin 500 m ja saaret kuuluivat kokonaan inventointi-alueeseen. Käytännössä inventointia tehtiin muuallakin Juuan kunnan alueella.

Inventoinnin valmistelun suoritti Itä-Suomen aluevalvoja Helena Taskinen syöttämällä muinaisjään-
nösrekisteriin kaikki arkistossa olevat tiedot Juuan kunnan alueella olevista esihistoriallisista ja historiallisen ajan muinaisjäänöksistä sekä irtaimista esihistoriallisista löydöistä. Allekirjoittanut merkitsi peruskartoille paikannettavissa olevat kohteet. Itse inventoinnin aikana muinaisjäänösrekisteriä hyödynnettiin siten, että sinne syötettiin suoraan tiedot inventoitaessa löytyneistä kohteista. Maastotyöt Juuassa suoritettiin kahdessa osassa. Allekirjoittanut kiersi inventointialueen kertaalleen kahden viikon aikana 11.-22.8.1997. FK Taisto Karjalainen ja fil.yo Eeva-Riitta Majoinen tutkivat kynnetyjä peltoalueita 9.10.1997. Majoinen oli myös allekirjoittaneen apuna elokuussa, jolloin hän pääasiassa tutki Juuan kunnan alueella olevia ortodoksikalmistoja. Löytöjen luettelointi, kohdekuvaukset ja tutkimusraportti on tehty lokakuun 1997 aikana.

Inventointia ohjasi kaava-alueiden lisäksi myös Juuan kunnan pinnanmuodostus. Suuri osa inventointialueesta on louhikkoa, josta muinaisjäänösten löytyminen on varsin epätodennäköistä. Louhikkoisten harjanteiden liepeillä taas on siellä täällä hiekka-alueita, joilta kivikautisia asuinpaikkoja saattaa löytyä. Elokuun inventoinnissa keskityttiinkin juuri tällaisten hiekkaisten alueiden ja sitä kautta kivikautisten asuinpaikkojen etsimiseen. Juuan kunnan palolaitoksen veneen ja venekuskina toimineen palotarkastaja Jukka Saarelaisen avustuksella kierreltiin myös niitä Pielisen saaria, joille ei pääse maata pitkin. Näissä keskityin erityisesti kalliomaalausten ja kiviröykkiöiden etsimiseen. Lokakuussa taas käytiin läpi Pielisen rannan lähellä olevia peltoalueita, joilla maaperä oli pääasiassa hiesua tai savea ja etsittiin kivikautisia asuinpaikkoja. Historiallisen ajan kohteita kirjattiin silloin kun niitä inventoinnin yhteydessä havaittiin.

Kivikautisten asuinpaikkojen etsimisessä täytyi ottaa huomioon maaperän lisäksi myös muinainen veden pinnan korkeus, sillä kivikautiset asuinpaikat ovat lähes aina sijainneet silloisella rannalla ja Pielisen veden pinta on ajan kuluessa laskenut nykyiselle tasolle (n. 94 mmpy). Korkeimmillaan vesi on ollut ennen Uimaharjun puhkeamista (n. 9500 vuotta sitten), jolloin veden pinta on Juuan kirkonkylän kohdalla ollut ehkä n. 120 mmpy korkeudella. Veden pinta on tämän jälkeen jatkuvasti laskenut järviaaltaassa. Kivikautisia asuinpaikkoja saattaa siten löytyä n. 95-125 mmpy korkeuskäyrin väliltä.

Juuan kunnan alueelta tunnettiin ennen inventointia yksi esihistoriallinen kiinteä muinaisjäänös, Riihisärkän kivikautinen asuinpaikka Vuokossa (Juuka 1). Kivikaudelle ajoittuvia irtaimia esine-löytöjä oli kunnasta löytynyt 28 kpl. Vuokon Nevalan talosta on lisäksi saatu rautakautinen nuolenkärki (KM 6282). Historiallisen ajan kohteista oli Museoviraston arkistossa mainittu yhdeksän ortodoksikalmistoa, kaksi kiviröykkiökohdetta, yksi kaiverruskivi sekä mainita Vepsäjoen varrella olevista raudanvalmistuspaikoista.

2. Tulokset

Inventoinnissa löydettiin 14 ennestään tuntematonta kivikautista asuinpaikkaa. Näistä kuusi sijaitsee Keski-Vuokossa, Vuokonjoen ja Pielisen rantojen peltoalueilla. Toinen keskittymä on Kannaksenkylässä, sisämaahan työntyvän muinaisen lahden ympäristössä, jossa on kolme asuinpaikkaa. Yksittäisiä asuinpaikkoja löydettiin Kirkonkylän Retuniemestä, Vinkarinniemen Mietinlahdelta, Larinsaaren Anttilan pellolta, Juntulankylän Mäkelästä ja Nunnanlahden Härkinpuron rannalta. Asuinpaikoista merkittävimmät ovat Kannaksenkylän Kiikkusärkkä (Juuka 4) ja Vuokon Niemelä (Juuka 8), joista molemmista saatiin runsas kvartsiaineisto sekä jonkin verran palanutta luuta. Kiikkusärkän asuinpaikalta saatiin lisäksi kokoelmiin jo aiemmin löytynyt kehdonjalaksen muotoinen kirves (KM 30467) ja Niemelästä tänä kesänä löytynyt taltta (KM 30509). Kävi myös ilmi, että Niemelän asuinpaikkaan liittyy myös sieltä jo aiemmin löytynyt toinenkin taltta (KM 22843). Em. esineiden lisäksi Kirkonkylän Haukkalan talosta saatiin kokoelmiin reikäkivi (KM 30481).

Historiallisen ajan kohteita tuli inventoinnin aikana vastaan jonkin verran. Terva- ja hiilihautoja todettiin Vihtasuon Tervapurolla, Ylemmäisenjärven Mökkiniemellä ja Kiikkusärkän tienhaarassa. Vuokon Hyttisärkän tuntumasta kerättiin rautakuonaa, todisteita raudanvalmistuksesta, johon paikan nimikin viittaa. Ortodoksikalmistot jäivät inventoinnin ulkopuolelle, sillä fil.yo Eeva-Riitta Majoinen kävi nämä läpi omana työnään ja kirjoittaa tästä inventoinnista erillisen raportin.

Juuan asuinpaikoista vanhimmilla rantakorkeuksilla sijaitsevat Kytökorven, Kiikkusärkän ja Nauriskorven asuinpaikat. Näiden asuinpaikkojen käyttöhistoria saattaa ulottua jo 8000-9000 vuoden taakse. Riihisärkän asuinpaikka lienee lähes yhtä vanha, mutta muut Juuan asuinpaikat ovat selvästi alemmilla korkeuksilla. Nunnanlahden Härkinpuron asuinpaikka tosin saattaa myös kuulua vanhempaan aikaan. Toistaiseksi Juuasta puuttuvat esihistorialliset keramiikkalöydöt, jotka paremmin ajoittaisivat alueen asutusta. Juuan kivikautiset asuinpaikat ovat mielenkiintoisia Pohjois-Karjalan asutushistorian kannalta, sillä alueelta ei juurikaan tunneta näin vanhoja, mesoliittiseen kivikauteen kuuluvia asuinpaikkoja. Näitä tunnetaan muutamia Pielisen rannoilta Lieksasta ja Nurmekselta sekä kaksi muinaisen Suur-Saimaan transgression alle jäänyttä asuinpaikkaa Joensuussa.

Varsinaiselle inventointialueelle nyt löydetyistä kohteista sijoittuu suurin osa. Kannaksenkylän, Retuniemen ja osa Keski-Vuokon asuinpaikoista on inventointialueen rajoilla. Kiinteät muinaisjäännökset tulee ottaa huomioon kaavoituksessa. Muinaismuistolain 1 §:n mukaan kaikki kiinteät muinaisjäännökset ovat suoraan lain nojalla rauhoitettuja. On syytä huomata, että rauhoitus koskee myös ennalta tuntemattomia muinaisjäännöksiä. Tämä tarkoittaa sitä, että vaikka alueella onkin suoritettu arkeologinen inventointi, ennestään tuntemattomia muinaisjäännöksiä saattaa edelleenkin löytyä ja ne ovat tällöin automaattisesti rauhoitettuja. Muinaisjäännösten rauhoitusta valvoo Museovirasto. Irtainten esineiden löytöpaikat eivät ole rauhoitettuja kiinteitä muinaisjäännöksiä. Historiallisen ajan kohteista ainakin ortodoksikalmistot, karsikot yms. ovat automaattisesti rauhoitettuja. Tässä kertomuksessa on mainittu myös tervahautoja, hiilihautoja yms. talonpoikaisen "teollisuuden" muistomerkkejä, joiden rauhoitus tulee selvittää aina tapauskohtaisesti.

Kertomus on rakennettu siten, että johdantotekstin ja tulosten jälkeen seuraavat kohdekuvaukset *niistä kohteista, jotka tarkastettiin inventoinnin aikana*. Kunkin kuvauksen liitteenä on peruskarttaote (1:20000), johon kyseinen tarkastuskohde on merkitty. Esihistoriallisilla kiinteillä muinaisjään-

nöksillä on juokseva inventointinumbero, joka mainitaan kunnan ja kohteen nimen välissä (esim. Juuka 2 Mietinlahti). Tässä kertomuksessa on käytössä myös muinaisjäännösrekisterin numerointi, jossa ensimmäisenä on kunnan numero (Juuka = 176), sitten kohteen tyyppi (esim. 01 = esihistoriallinen kiinteä muinaisjäännös) ja lopuksi inventointinumbero. Tällainen numerointi on myös historiallisen ajan kohteilla ja irtolöytökohteilla. Kohdekuvausten jälkeen seuraavat luettelot Juuan esihistoriallisista kiinteistä muinaisjäännöksistä, historiallisen ajan kohteista sekä irtaimista esinelöydöistä. Lopussa on vielä kartasto, jossa samoihin peruskarttaotteisiin on merkitty kaikki paikannettavissa olevat Juuan muinaisjäännökset sekä löytöpaikat. Yleiskarttaan on merkitty Juuan esihistorialliset kiinteät muinaisjäännökset sekä ortodoksikalmistot.

Helsingissä 23.10.1997



Petro Pesonen, FL

JUUKA [2] MIETINLAHTI (176 01 0002)

Kivikautinen asuinpaikka

Tarkastuskertomus, Petro Pesonen 11.8.1997

Tunnistetiedot

| | | | |
|-----------------------|-------------|---------------------------|-----------|
| <i>Kunta:</i> | Juuka | <i>Inventointinumero:</i> | 2 |
| <i>Rekisterikylä:</i> | Nunnanlahti | <i>Luokka:</i> | 2 |
| <i>Kohteen nimi:</i> | Mietinlahti | <i>Ajoitus:</i> | kivikausi |
| <i>Kohteen laji:</i> | asuinpaikka | <i>Lukumäärä:</i> | 1 |

Sijaintitiedot

| | |
|--|--|
| <i>Peruskartta:</i> | 4314 04 NAPASELKÄ |
| <i>Koordinaatit:</i> | x = 7010 89, y = 4472 49, z = 104-106 mmpy |
| <i>Etäisyys Juuan luterilaisesta kirkosta:</i> | n. 11 km kaakkoon |

Tilat

176 408 0020 0055 Laskuvaara

Omistaja: Seppo Lehikoinen, Harjutie 7, 03100 Nummela

Tutkimukset ja löydöt

| | |
|---------------------|---------------------------------------|
| <i>Tutkimukset:</i> | Petro Pesonen, inventointi 1997 |
| <i>Löydöt:</i> | KM 30465: 1-2 kvartsi-iskoksia 20 kpl |

Tarkastus 1997

Kohteen kuvaus: Asuinpaikka löytyi Juuan kunnan Pielisen rantaosayleiskaava-alueen ja Nunnanlahden osayleiskaava-alueen inventoinnissa 11.8.1997. Vinkarinniemen johtavalta tieltä erkaneet mökkitie itäkoilliseen Mietinlahdelle päin ja se leikkaa hieman Huutokallio-nimistä mäntyä kasvavan, kivikkoisen harjanteen kaakkoispäätä n. 102,5-106 mmpy korkeuskäyrien kohdalla. Tällä kohdalla tien sivuun on rakennettu lasten "leikkikota", ja juuri tällä kohdalla tienleikkauksessa olivat myös kvartsi-iskokset. Löydöt olivat varsin suppealla alueella, ehkä n. 3 metrin matkalla. Juuri tällä kohdalla maaperä oli hiekkaa eikä niin lohkarista kuin ylempänä harjanteella. Löytökohdalla oli havaittavissa myös palaneita kiviä. Tein lasten leikkikodasta hieman pohjoiseen, tasanteelle, pari matalaa lapionpistoa, joista toisesta löytyi yksi kvartsi-iskos. Maaperä näissä kuopissa oli soraisempaa kuin alempana, tien varrella. Huutokallion rinnettä n. 30 m tiestä pois päin, luoteeseen, maa oli paikoin eri syistä johtuen paljastunutta ja yhdestä tällaisesta paljastuneesta kohdasta löysin vielä joitakin pieniä kvartsi-iskoksia. Löytökorkeuden perusteella asuinpaikka saattaa olla mesoliittinen.

Ympäristö ja maasto: Kivikkoinen harjanne, mutta löytökohdalla maaperä hiekkaa. Harjanteella kasvaa mäntymetsää.

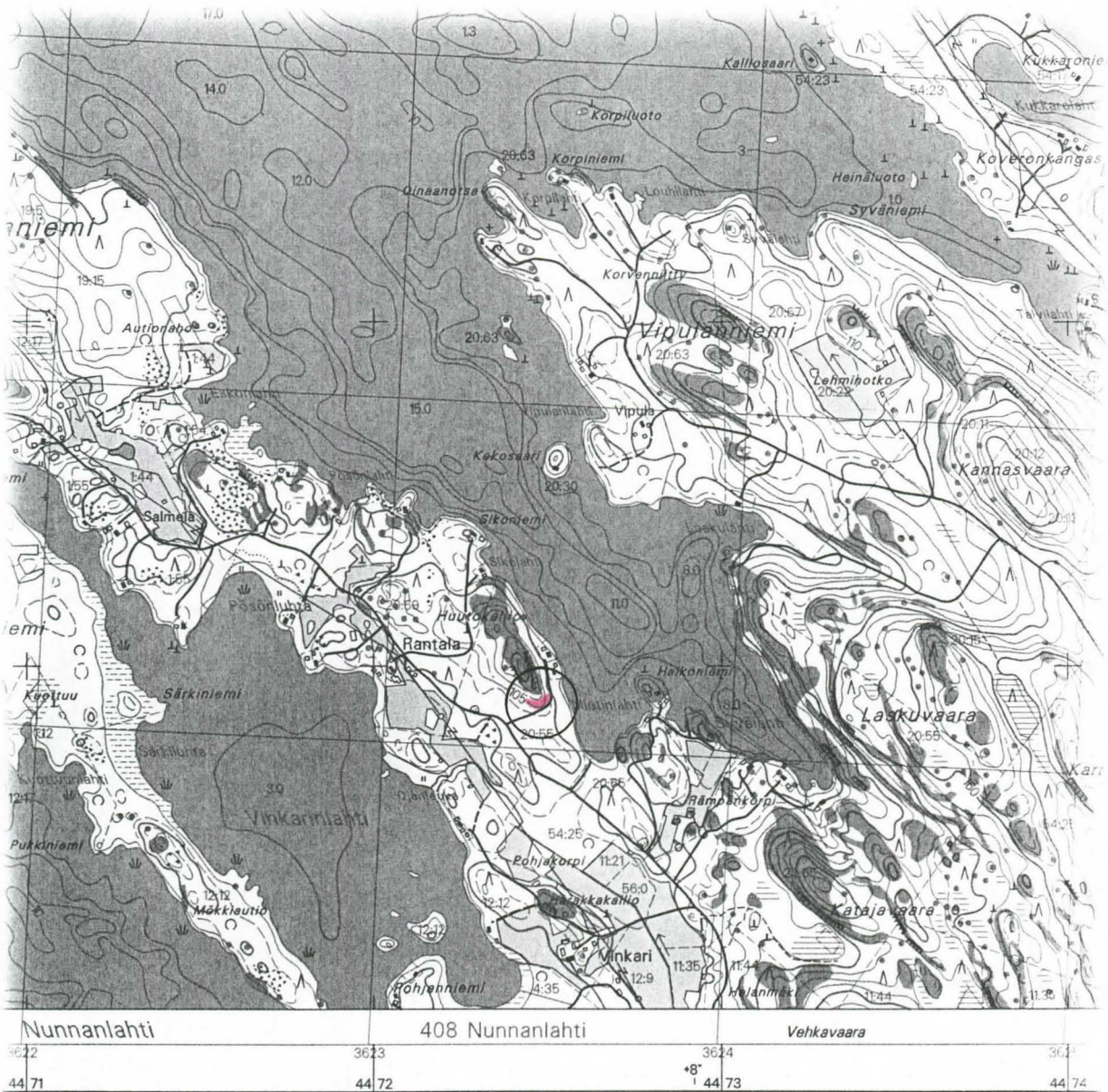
Laajuuden arviointiperuste: Pintalöytöjen ja koekuoppalöydön perusteella.

Luokitusehdotus: 2

Havaintomahdollisuudet: Tienleikkauksessa ja siellä täällä harjanteen rinteellä maata paljastuneena.

Tarkastuslöydöt: KM 30465: 1-2 kvartsi-iskoksia 20 kpl

Ote peruskartasta 4314 04 NAPASELKÄ (1:20000).
Juuka [2] Mietinlahti ympäröity ja merkitty punaisella värillä.



Ilmakuvaus 1991
Flygfotograferad 1991
Maastotäydennys 1992
Terrängkomplettering 1992
Aineisto on saatavana myös numeerisena.
Data finns tillgängliga även i digital form.

Koordinaattijärjestelmä KKJ
Koordinaatsystemet KKS
Korkeusjärjestelmä N60
Höjdsystemet N60



JUUKA [3] KYTÖKORPI (176 01 0003)

Kivikautinen asuinpaikka

Tarkastuskertomus, Petro Pesonen 14.8.1997

Tunnistetiedot

| | | | |
|-----------------------|-------------|----------------------------|-----------|
| <i>Kunta:</i> | Juuka | <i>Inventointinnumero:</i> | 3 |
| <i>Rekisterikylä:</i> | Juuka | <i>Luokka:</i> | 2 |
| <i>Kohteen nimi:</i> | Kytökorpi | <i>Ajoitus:</i> | kivikausi |
| <i>Kohteen laji:</i> | asuinpaikka | <i>Lukumäärä:</i> | 1 |

Sijaintitiedot

| | |
|--|--|
| <i>Peruskartta:</i> | 4314 02 KOJONSELKÄ |
| <i>Koordinaatit:</i> | x = 7021 38, y = 4462 06, z = 122,5 mmpy |
| <i>Etäisyys Juuan luterilaisesta kirkosta:</i> | n. 5,5 km pohjoisluoteeseen |

Tilat

176 403 0068 0015 Mikkola

Omistajat: Mauri Nevalainen, Ampumaradantie 2 E 15, 83900 Juuka; Jarmo Nevalainen, Väli-Mikkolantie 26, 83900 Juuka

Tutkimukset ja löydöt

| | |
|---------------------|---------------------------------|
| <i>Tutkimukset:</i> | Petro Pesonen, inventointi 1997 |
| <i>Löydöt:</i> | KM 30466 kvartsi-iskoksia 2 kpl |

Tarkastus 1997

Kohteen kuvaus: Asuinpaikka löytyi Juuan kunnan Pielisen rantaosayleiskaava-alueen ja Nunnanlahden osayleiskaava-alueen inventoinnissa 14.8.1997. Paikka sijaitsee Hämlänkorvessa, Mikkolan talosta 300 m itäkoilliseen, samaan suuntaan johtavan tien varressa. Löysin tien pohjoispuolella olevan hiekkakuopan seinämän hiekasta kaksi kvartsi-iskosta n. 2 m etäisyydellä toisistaan, n. 3 m päässä tiestä, kuopan länsiseinämästä. Asuinpaikan laajuudesta on vaikea sanoa mitään varmaa. Jos asuinpaikka on suuntautunut pohjoiseen, hiekkakuoppa lienee syönyt siitä suurimman osan. Jos taas suunta on ollut etelään, on hiekkakuoppa tällöin luultavasti tuhonnut vain aivan asuinpaikan reunaosia. Löytökorkeuden perusteella asuinpaikka on mesoliittinen.

Ympäristö ja maasto: Mäntykangasta, joka on hiekkasta löytökohtaa lukuunottamatta louhikkoinen.

Laajuuden arviointiperuste: Pintalöydöt. Topografian perusteella asuinpaikka lienee laajempi.

Luokitusehdotus: 2

Havaintomahdollisuudet: Hiekkakuopan reunoilla hyvät, metsämaasto peitteinen.

Maankäyttösuunnitelmat: Hiekkakuoppa on käytössä.

Tarkastuslöydöt: KM 30466 kvartsi-iskoksia 2 kpl

Ote peruskartasta 4314 02 KOJONSELKÄ (1:20000).
Juuka [3] Kytökorpi ympäröity ja merkitty punaisella värillä.



Ilmakuvaus 1991
Flygfotograferad 1991
Maastötäydennys 1992
Terrängkomplettering 1992
Aineisto on saatavana myös numeerisena.
Data finns tillgängliga även i digital form.

Koordinaattijärjestelmä KJ
Koordinatsystemet KKS
Korkeusjärjestelmä N60
Höjdsystemet N60

1 000 500
1 cm kartalla vastaa 200

JUUKA [4] KIIKKUSÄRKKÄ (176 01 0004)

Kivikautinen asuinpaikka

Tarkastuskertomus, Petro Pesonen 14.8.1997

Tunnistetiedot

| | | | |
|-----------------------|--------------|---------------------------|-----------|
| <i>Kunta:</i> | Juuka | <i>Inventointinumero:</i> | 4 |
| <i>Rekisterikylä:</i> | Juuka | <i>Luokka:</i> | 2 |
| <i>Kohteen nimi:</i> | Kiikkusärkkä | <i>Ajoitus:</i> | kivikausi |
| <i>Kohteen laji:</i> | asuinpaikka | <i>Lukumäärä:</i> | 1 |

Sijaintitiedot

| | |
|--|--|
| <i>Peruskartta:</i> | 4314 02 KOJONSELKÄ |
| <i>Koordinaatit:</i> | x = 7021 00, y = 4463 60, z = 105 mmpy |
| <i>Etäisyys Juuan luterilaisesta kirkosta:</i> | n. 5 km pohjoiskoilliseen |

Tilat

176 403 0042 0028 Kiikkusärkkä

Omistaja: Viljo Kakkinen, Paljakantie 75, 83900 Juuka

Tutkimukset ja löydöt

| | |
|---------------------|--|
| <i>Tutkimukset:</i> | Petro Pesonen, inventointi 1997 |
| <i>Löydöt:</i> | KM 30467 kehdonjalaksen muotoinen kirves, 30468: 1-14 kiviesineen katkelma, kvartsiakaapimia 7 kpl, retusoitu kvartsi-iskos, kvartsi-iskoksia 82 kpl, palanutta luuta 86 kpl |

Tarkastus 1997

Kohteen kuvaus: Asuinpaikka löytyi Juuan kunnan Pielisen rantaosayleiskaava-alueen ja Nunnanlahden osayleiskaava-alueen inventoinnissa 14.8.1997. Paikka sijaitsee Kannaksenkylässä, Paljakantien varrella, Kiikkusärkän talon ympäristössä. Louhikkoinen harjanne laskee pohjoisluoteeseen talolle päin ja n. 60-70 metriä ennen talolle johtavan tien risteystä maaperä muuttuu harjanteessa hiekkaiseksi. Löytöjä - kvartsia ja palanutta luuta - keräsin tienleikkausten hiekasta tien molemmin puolin tästä kohdasta lähtien n. 200 metrin matkalta laskevan harjanteen ja sitä seuraavan tasanteen kohdalta aina siihen saakka kunnes harjanne taas nousee ylemmäs tien itäpuolella. Löytöjä oli tällä välillä lähes yhtäjaksoisesti: kvartsia koko ajan ja palanut luu keskittyminä tummanruskeissa likamaa-alueissa. Lisäksi keräsin löytöjä tien itäpuolen metsänauraisalueelta aina n. 60-70 metrin päähän tiestä. Tämä yhtenäiseltä vaikuttava löytöalue 1 sijaitsee n. 113-117 mmpy välillä. Löytöalueen äärikoordinaatit ovat: pohjoispää, x= 7021 05, y= 4463 64, eteläpää, x= 7020 90, y= 4463 67.

Löytöalueet 2 ja 3 ovat edellistä aluetta hieman alempana, n. 110 mmpy korkeudella. Löytöalueelta 2 keräsin kvartsi-iskoksia Paljakantien länsipuolen leikkauksen hiekasta, n. 40 m Nurkkalan tienhaarasta etelään. Löytöalueen 2 koordinaatit: $x=7021\ 20$, $y=4463\ 58$. Löytöalue 3 tarkoittaa yhden kvartsi-iskoksen löytöpaikkaa Nurkkalaan johtavan tien pohjoispuolen leikkauksesta, n. 40 m tienhaarasta länteen. Löytöalueen 3 koordinaatit: $x=7021\ 24$, $y=4463\ 64$.

Löytöalueet 4 ja 5 ovat n. 107-108 mmpy korkeudella. Löytöalue 4 tarkoittaa Viljo Kakkisen peruna- ja vihannesmaata vanhan navetan pohjoispuolella. Ko. pelto on rantatörmän harjalla ja hieman myös rinteessä. Perunanvarsien välistä keräsin kvartsi-iskoksia ja palanutta luuta. Tästä pohjoiseen on Kakkisen kesantona olevaa peltoa ja siitä edelleen nuorta taimikkoa kasvavaa metsää. Oletettavasti asuinpaikka jatkuu täällä pohjoiseen ainakin Nurkkalan tielle saakka. Maaperä perunapellossa on hiekkaa. Perunapellon koordinaatit: $x=7021\ 08$, $y=4463\ 57$. Löytöalueella 5 tarkoitan Viljo Kakkisen v. 1946 tai 1947 löytämän kivikirveen löytöpaikkaa talon eteläpuolella. Esine löytyi pellostä kynnon tai kivienkorjuun yhteydessä. Kakkisen mukaan pelto oli "täynnä pientä kiveä". Maaperä näyttäisi täälläkin kuitenkin olevan hiekkaa. Rinne jyrkkenee tästä pellostä etelään ja lienee oletettava, ettei asuinpaikka tällä korkeudella jatku etelämmäs. Löytöpaikan koordinaatit: $x=7021\ 00$, $y=4463\ 59$. Viljo Kakkinen kertoi löytäneensä paikalta myös toisen mahdollisesti kivikautisen esineen, jonka hän kuitenkin on hukannut.

Kiikkusärkän asuinpaikkalöydöissä on erotettavissa löytöalueita usealla eri rannan korkeudella. Rantatörmä on havaittavissa ainakin seuraavasti (korkeusluvut peruskartasta arvioituja). Alimmat löydöt n. 107-108 mmpy ovat rantatörmän päällä, jonka juuri on useita metrejä alempana. Löytöalueiden 2 ja 3 kvartsit ovat matalan rantatörmän päällä, n. 110 mmpy korkeudella. Löytöalueen 1 alimmat (pohjoisimmat) löydöt kuuluvat ehkä tähän samaan törmään. N. 115 mmpy korkeudella on havaittavissa ehkä myös rantatörmä. Paljakantie halkaisee rantamuodostumat kuitenkin tällä kohdalla niin, että on tätä on hankala erottaa.

Asuinpaikkalöydöt kuuluvat ainakin alueiden 1-3 osalta mesoliittiseen aikaan. Rannankorkeuden perusteella tähän kuuluisivat myös alueet 4 ja 5, mutta kivikirves viittaa kampakeraamiseen kauteen.

Ympäristö ja maasto: N. 105-115 mmpy välillä hiekkakangasta, joka ylemmäs mentäessä vaihtuu soraisemmaksi ja lohkareisemmaksi. Ylempi asuinpaikka-alue sijaitsee osin vaaran kupeella metsämaastossa jonkin verran tienleikkauksen tuhoamana ja alempi pääosin ilmeisesti Kakkisen kesannolla olevien peltöjen alueella.

Laajuuden arviointiperuste: Pintalöydöt, topografia ja Kakkisen tiedot kivikirveen löytöpaikasta.

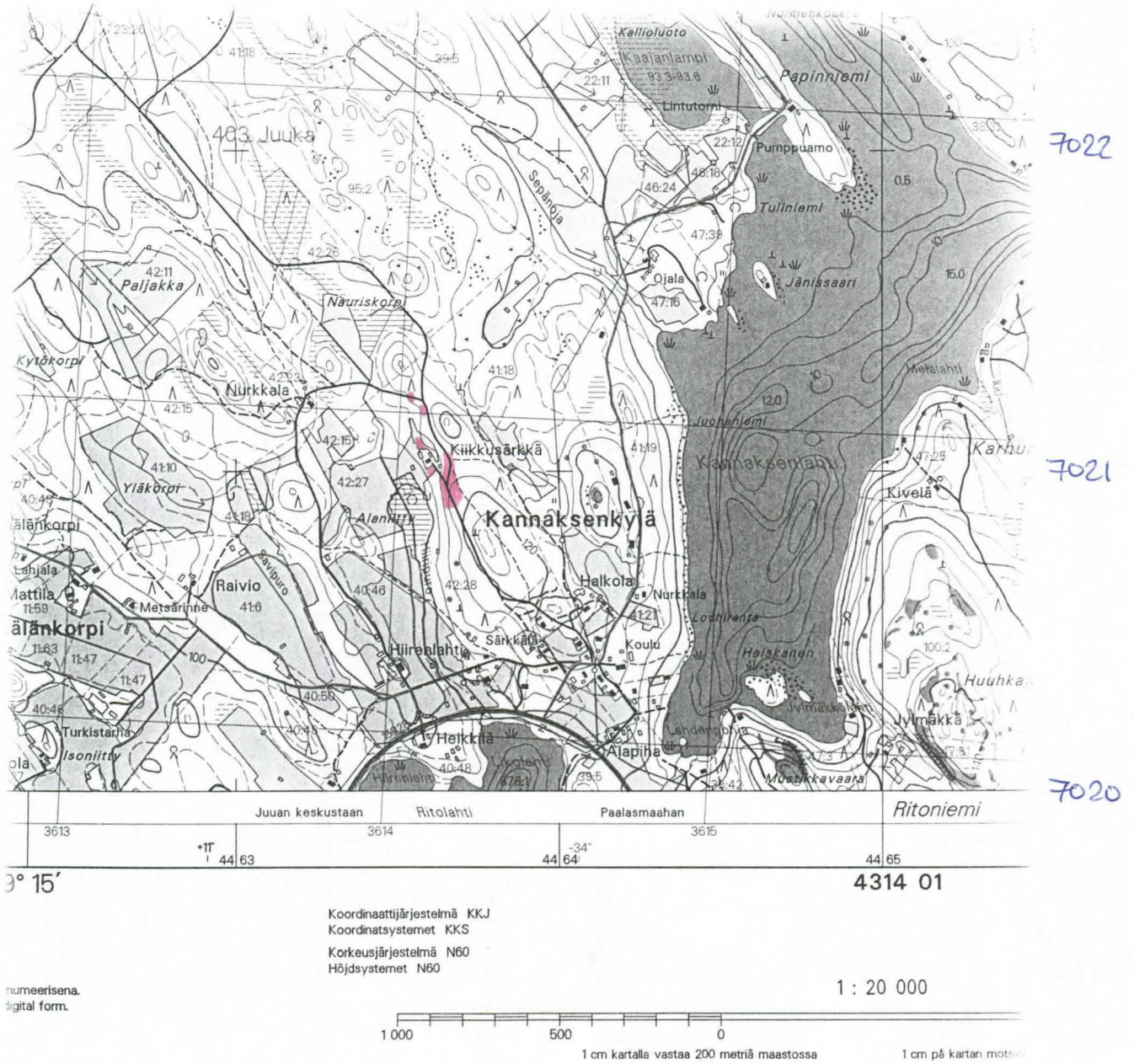
Luokitusehdotus: 2

Havaintomahdollisuudet: Hyvä tienleikkauksen ja metsänmuokkausalueen sekä Kakkisen perunapellon osalta. Huono Kakkisen peltöjen osalta, jotka ovat kesannolla.

Tarkastuslöydöt: KM 30467 kehdonjalaksen muotoinen kirves, 30468: 1-14 kiviesineen katkelma, kvartsikaapimia 7 kpl, retusoitu kvartsi-iskos, kvartsi-iskoksia 82 kpl, palanutta luuta 86 kpl

Opas: Viljo Kakkinen, Paljakantie 75, 83900 Juuka, p. 013-472979

Ote peruskartasta 4314 02 KOJONSELKÄ (1:20000).
Juuka [4] Kiikkusärkkä merkitty punaisella värillä.



3° 15'

4314 01

numeerisena.
digital form.

1 000 500 0
1 cm kartalla vastaa 200 metriä maastossa 1 cm på kartan motsvarar 200 meter i naturen

JUUKA [5] NAURISKORPI (176 01 0005)

Kivikautinen asuinpaikka

Tarkastuskertomus, Petro Pesonen 14.8.1997

Tunnistetiedot

| | | | |
|-----------------------|-------------|---------------------------|-----------|
| <i>Kunta:</i> | Juuka | <i>Inventointinumero:</i> | 5 |
| <i>Rekisterikylä:</i> | Juuka | <i>Luokka:</i> | 2 |
| <i>Kohteen nimi:</i> | Nauriskorpi | <i>Ajoitus:</i> | kivikausi |
| <i>Kohteen laji:</i> | asuinpaikka | <i>Lukumäärä:</i> | 1 |

Sijaintitiedot

| | |
|--|--|
| <i>Peruskartta:</i> | 4314 02 KOJONSELKÄ |
| <i>Koordinaatit:</i> | x = 7021 47, y= 4463 09, z= 114-118 mmpy |
| <i>Etäisyys Juuan luterilaisesta kirkosta:</i> | n. 5,5 km pohjoiseen |

Tilat

176 403 0042 0029-6 Ranta-Särkkälä

Omistaja: Anja Holma, Kalevankatu 16 B 18, 80110 Joensuu

176 403 0042 0030-7 Rinne-Särkkälä

Omistaja: Eevi Tarkiainen, A 778 Näätämä, 99800 Ivalo

176 403 0042 0031-8 Särkkälä

Omistaja: Lea Lehikoinen, Lamminkyläntie 15 B, 83900 Juuka

Tutkimukset ja löydöt

| | |
|---------------------|--|
| <i>Tutkimukset:</i> | Petro Pesonen, inventointi 1997 |
| <i>Löydöt:</i> | KM 30469: 1-2 kvartsikaavin, kvartsi-iskoksia 10 kpl |

Tarkastus 1997

Kohteen kuvaus: Asuinpaikka löytyi Juuan kunnan Pielisen rantaosayleiskaava-alueen ja Nunnanlahden osayleiskaava-alueen inventoinnissa 14.8.1997. Paikka sijaitsee Kannaksenkylässä, Nurkkalan ratsutilalle johtavalta tieltä erkanevan metsäautotien/ratsupolun varrella, Nauriskorven länsipuolella olevalla harjanteella. Keräsin kvartsi-iskoksia ratsukon jylläämästä maan pinnasta n. 80 m matkalta. Topografian ja koekuoppien maaperähavaintojen perusteella asuinpaikka-alueetta lienee muuallakin kuin polun varrella - luultavasti 114-118 mmpy korkeudella harjanteen etelä- ja länsisivuistoilla. Asuinpaikkalöydöt ovat suurinpiirtein samalla korkeudella kuin asuinpaikan Juuka 3 Kiikkusärkkä ylemmän asuinpaikan löydöt. Asuinpaikka on mesoliittinen.

Ympäristö ja maasto: Mäntykangasta, maaperä hiekkaa, hieman louhikkoa, varsinkin ylempänä.

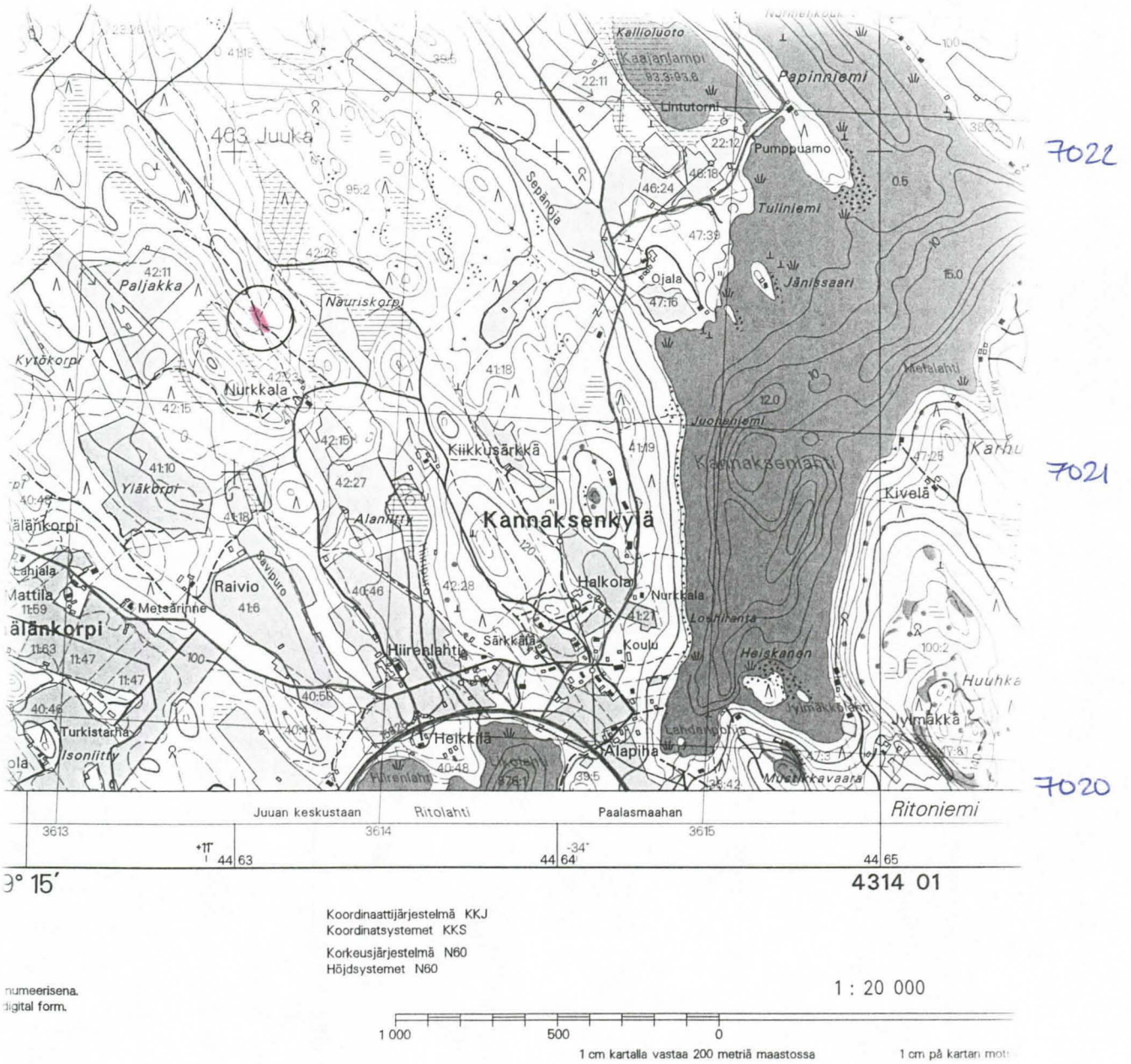
Laajuuden arviointiperuste: Pintalöydöt.

Luokitusehdotus: 2

Havaintomahdollisuudet: Ratsupolun pinnassa hyvät, muuten maasto peitteinen.

Tarkastuslöydöt: KM 30469: 1-2 kvartsikaavin, kvartsi-iskoksia 10 kpl

Ote peruskartasta 4314 02 KOJONSELKÄ (1:20000).
 Juuka [5] Nauriskorpi ympäröity ja merkitty punaisella värillä.



JUUKA [6] RETUNIEMI (176 01 0006)

Kivikautinen asuinpaikka

Tarkastuskertomus, Petro Pesonen 13.8.1997

Tunnistetiedot

| | | | |
|-----------------------|-------------|---------------------------|-----------|
| <i>Kunta:</i> | Juuka | <i>Inventointinumero:</i> | 6 |
| <i>Rekisterikylä:</i> | Juuka | <i>Luokka:</i> | 2 |
| <i>Kohteen nimi:</i> | Retuniemi | <i>Ajoitus:</i> | kivikausi |
| <i>Kohteen laji:</i> | asuinpaikka | <i>Lukumäärä:</i> | 1 |

Sijaintitiedot

| | |
|--|--|
| <i>Peruskartta:</i> | 4314 01 JUUKA |
| <i>Koordinaatit:</i> | x = 7015 71, y= 4465 06, z= 101-105 mmpy |
| <i>Etäisyys Juuan luterilaisesta kirkosta:</i> | n. 2 km itäkaakkoon |

Tilat

176 403 0007 0017 Retuperä

Omistaja: Raija Hartikainen, Laajankankaankatu 11 B 11, 87500 Kajaani

Tutkimukset ja löydöt

| | |
|---------------------|--------------------------------------|
| <i>Tutkimukset:</i> | Petro Pesonen, inventointi 1997 |
| <i>Löydöt:</i> | KM 30470: 1-3 kvartsi-iskoksia 9 kpl |

Tarkastus 1997

Kohteen kuvaus: Asuinpaikka löytyi Juuan kunnan Pielisen rantaosayleiskaava-alueen ja Nunnanlahden osayleiskaava-alueen inventoinnissa 13.8.1997. Asuinpaikka sijaitsee Retuniemen Hiekkaniemeen johtavan metsäautotien varrella, Retuniemen rauhoitetusta karsikkomännystä 200 m etelään. Keräsin kvartsi-iskoksia kolmesta eri kohdasta, joista löytökohta 1 n. 105 mmpy korkeudella, x= 7015 74, y= 4465 06, ja löytökohta 3 n. 102,5 mmpy korkeudella, x= 7015 69, y= 4465 02. Löydöt olivat tien pinnalla sekä metsäaurausvaoissa.

Ympäristö ja maasto: Louhikkoinen kangasmetsä.

Laajuuden arviointiperuste: Pintalöydöt.

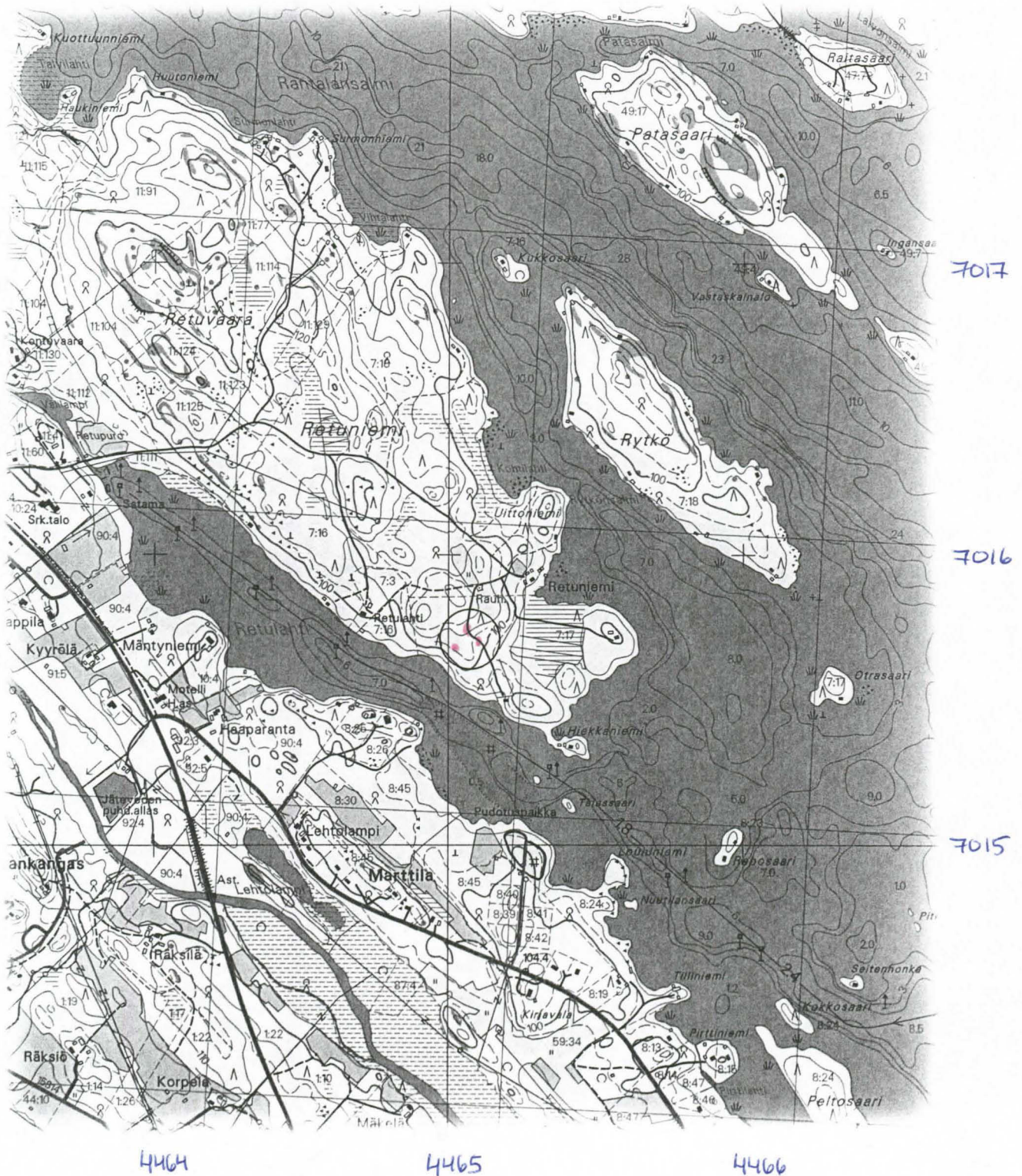
Luokitusehdotus: 2

Havaintomahdollisuudet: Suhteellisen hyvät: metsäalueella oli tehty auraus.

Tarkastuslöydöt: KM 30470: 1-3 kvartsi-iskoksia 9 kpl

Ote peruskartasta 4314 01 JUUKA (1:20000).

Juuka [6] Retuniemi ympäröity ja merkitty punaisella värillä.



JUUKA [7] ANTTILA (176 01 0007)

Kivikautinen asuinpaikka

Tarkastuskertomus, Petro Pesonen 19.8.1997

Tunnistetiedot

| | | | |
|-----------------------|-------------|---------------------------|-----------|
| <i>Kunta:</i> | Juuka | <i>Inventointinumero:</i> | 7 |
| <i>Rekisterikylä:</i> | Larinsaari | <i>Luokka:</i> | 2 |
| <i>Kohteen nimi:</i> | Anttila | <i>Ajoitus:</i> | kivikausi |
| <i>Kohteen laji:</i> | asuinpaikka | <i>Lukumäärä:</i> | 1 |

Sijaintitiedot

| | |
|--|---|
| <i>Peruskartta:</i> | 4314 04 NAPASELKÄ |
| <i>Koordinaatit:</i> | x = 7010 66, y= 4476 54, z= 97-100 mmpy |
| <i>Etäisyys Juuan luterilaisesta kirkosta:</i> | n. 15 km kaakkoon |

Tilat

176 406 0005 0044 Anttila

Omistaja: Jouko Lehikoinen, Kosulansaarentie 27 C, 83940 Nunnanlahti

Tutkimukset ja löydöt

| | |
|---------------------|---|
| <i>Tutkimukset:</i> | Petro Pesonen, inventointi 1997 |
| <i>Löydöt:</i> | KM 30471: 1-4 kvartsi-iskoksia 3 kpl, pii, palanutta savea 1 kpl, historiallisen ajan saviastian pala |

Tarkastus 1997

Kohteen kuvaus: Anttilan kohde sijaitsee pellolla Anttilan tilan päärakennuksesta n. 50 m etelään, Larinsaaren ja mantereen välissä olevan Kosulansalmen pohjoisrannalla. Löytöjä oli pellolla n. 50 x 50 m kokoisella alueella siellä täällä. Löydöt kerättiin kuitenkin pääasiassa jyrkähkön peltotörmän alapuolelta, loivalta rantaterassilta. Palaneen saven kappale on jyrkän törmän päältä. Päänumeroon KM 30471 on talletettu myös historiallisen ajan löytöjä: lasitettu saviastian palanen ja tuluspiitä.

Ympäristö ja maasto: Pielisen Larinsaari eli Kosulansaari. Asuinpaikka sijaitsee Kosulansalmen pohjoisrannalla.

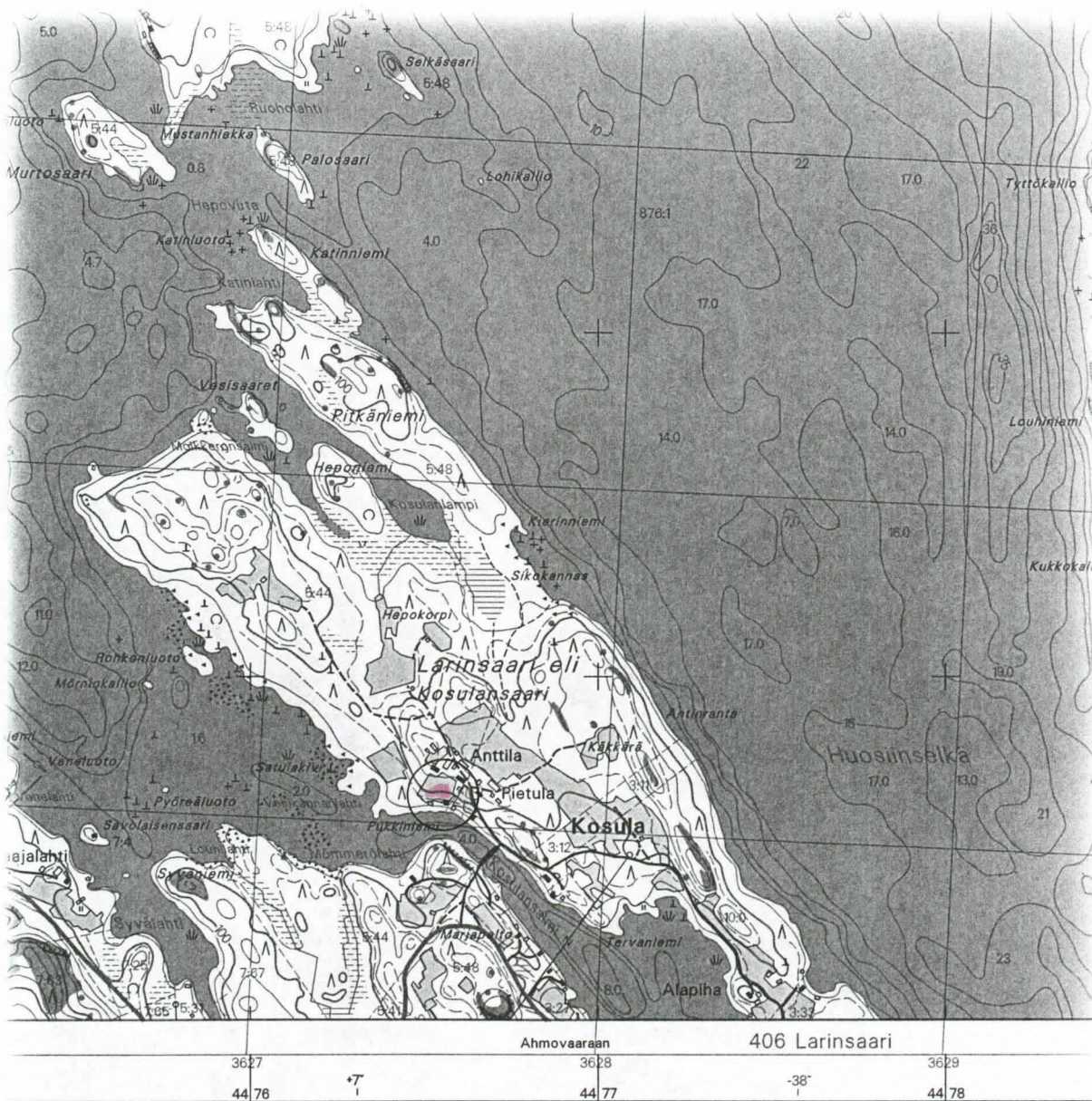
Laajuuden arviointiperuste: Pintalöydöt.

Luokitusehdotus: 2

Havaintomahdollisuudet: Suhteellisen hyvät: alue peltoa.

Tarkastuslöydöt: KM 30471: 1-4 kvartsi-iskoksia 3 kpl, pii, palanutta savea 1 kpl, saviastian pala

Ote peruskartasta 4314 04 NAPASELKÄ (1:20000).
 Juuka [7] Anttila ympäröity ja merkitty punaisella värillä.




7012

7011

7010

Syvyystiedot perustuvat merenkulkuhallituksen vv.1961-63 mittauksiin. Syvyystietojen lähtötaso 93.3 m.
 Uppgifterna om vattendjup baserar sig på sjöfartsstyrelsens mätningar 1961-63. Djupuppgifternas utgångsnivå är 93.3 m.



JUUKA [8] NIEMELÄ (176 01 0008)

Kivikautinen asuinpaikka

Tarkastuskertomus, Taisto Karjalainen ja Eeva-Riitta Majoinen 9.10.1997

Tunnistetiedot

| | | | |
|-----------------------|-------------|----------------------------|-----------|
| <i>Kunta:</i> | Juuka | <i>Inventointinnumero:</i> | 8 |
| <i>Rekisterikylä:</i> | Vuokko | <i>Luokka:</i> | 2 |
| <i>Kohteen nimi:</i> | Niemelä | <i>Ajoitus:</i> | kivikausi |
| <i>Kohteen laji:</i> | asuinpaikka | <i>Lukumäärä:</i> | 1 |

Sijaintitiedot

Peruskartta: 4312 12 LÄNSI-VUOKKO
Koordinaatit: x = 7003 06, y = 4458 59, z = 99-101 mmpy
Etäisyys Juuan luterilaisesta kirkosta: n. 15 km pohjoisluoteeseen

Tilat

P.O. 7030
PH 27.2.1998

176 416 0066 0001 Niemelä

Omistajat: Stepan Nekkonen; Outi Nekkonen, Keski-Vuokontie 142, 83900 Juuka

Tutkimukset ja löydöt

Tutkimukset: Taisto Karjalainen & Eeva-Riitta Majoinen, tarkastus 1997
Löydöt: KM 22843 tasataltta, 30472: 1-3 kvartsi-iskoksia 27 kpl, palanutta luuta 2 kpl, palanutta savea 2 kpl, 30509 tasataltta

Tarkastus 1997

Kohteen kuvaus: Asuinpaikka löytyi Niemelän talon eteläpuolella avoimna olevalta perunapelloilta, joka alkaa heti talon lounaispäästä jatkuen rantaa kohden. Pelto oli tarkastushetkellä talon levyinen ja suurinpiirtein kaksi kertaa talon pituinen. On ilmeistä, että asuinpaikka on laajempi kuin nyt voitiin todeta.

Ympäristö ja maasto: Pielisestä Vuokonjärveen laskevan Vuokonjoen pohjoisranta välittömästi Pekkalanlahden pohjoispuolelta.

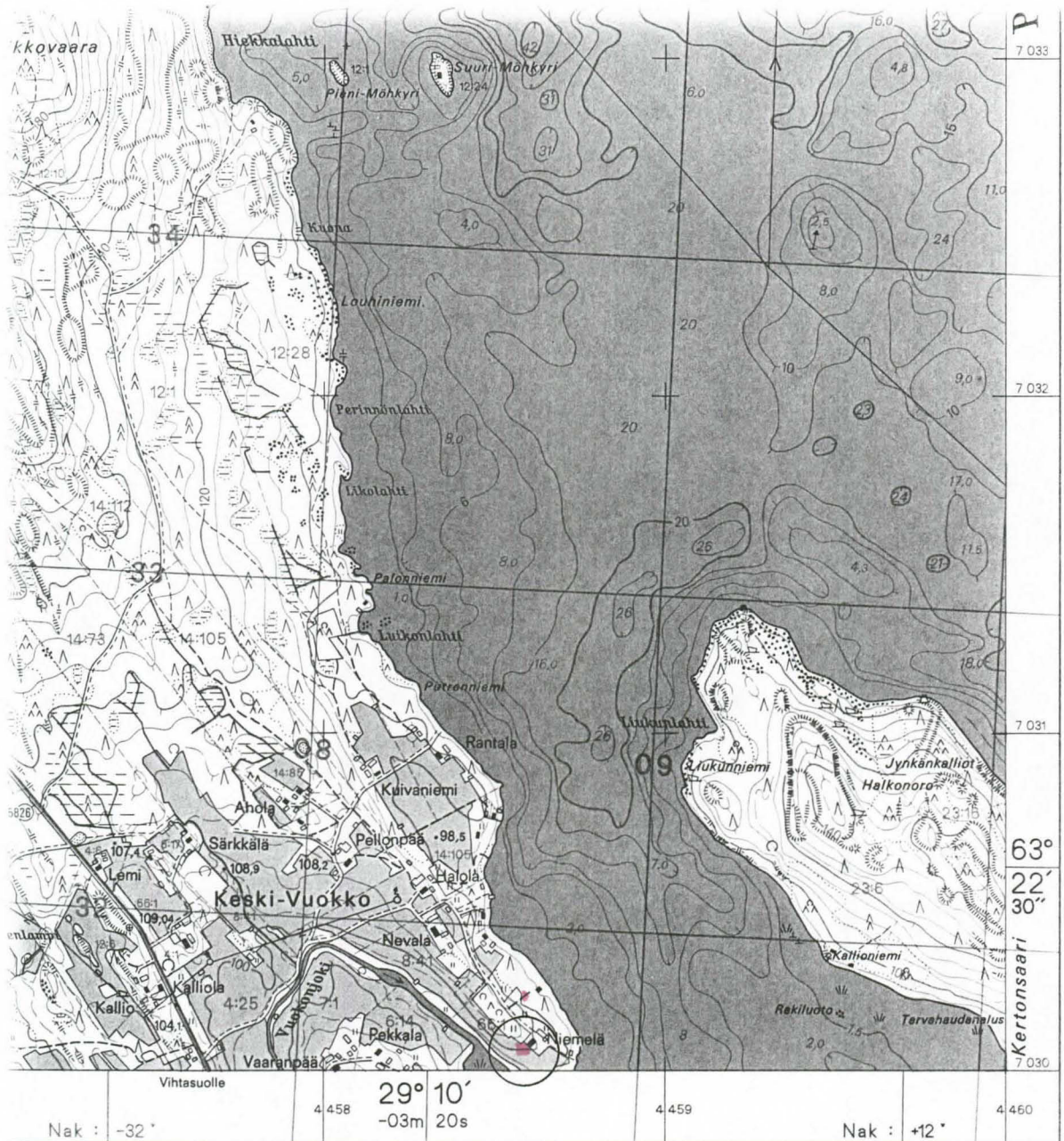
Laajuuden arviointiperuste: Pintalöydöt.

Luokitusehdotus: 2

Havaintomahdollisuudet: Avoimna olevassa perunapellossa hyvät, muuten huonot.

Tarkastuslöydöt: KM 30472: 1-3 kvartsi-iskoksia 27 kpl, palanutta luuta 2 kpl, palanutta savea 2 kpl

Ote peruskartasta 4312 12 LÄNSI-VUOKKO (1:20000).
Juuka [8] Niemelä ympäröity ja merkitty punaisella värillä.



sekä

Ilmakuvaus v 1990
Täydennyskarttoitus 1:10 000 v 1991.

KARTTAKESKUS, HELSINKI 1993

JUUKA [9] NEVALA (176 01 0009)

Kivikautinen asuinpaikka

Tarkastuskertomus, Taisto Karjalainen ja Eeva-Riitta Majoinen 9.10.1997

Tunnistetiedot

| | | | |
|-----------------------|-------------|---------------------------|-----------|
| <i>Kunta:</i> | Juuka | <i>Inventointinumero:</i> | 9 |
| <i>Rekisterikylä:</i> | Vuokko | <i>Luokka:</i> | 2 |
| <i>Kohteen nimi:</i> | Nevala | <i>Ajoitus:</i> | kivikausi |
| <i>Kohteen laji:</i> | asuinpaikka | <i>Lukumäärä:</i> | 1 |

Sijaintitiedot

Peruskartta: 4312 12 LÄNSI-VUOKKO
Koordinaatit: x = 7030 38, y= 4458 22, z= 100-102 mmpy
Etäisyys Juuan luterilaisesta kirkosta: n. 15 km pohjoisluoteeseen

Tilat

176 416 0008 0041 Nevala
Omistaja: Reijo Vauhkonen, Keski-Vuokontie 84, 83900 Juuka

Tutkimukset ja löydöt

Tutkimukset: Taisto Karjalainen & Eeva-Riitta Majoinen, tarkastus 1997
Löydöt: KM 30473: 1-2 kvartsi-iskoksia 16 kpl, liitupiipun paloja 3 kpl, (KM 6282 rautainen nuolenkärki saatu talteen Nevalan talosta)

Tarkastus 1997

Kohteen kuvaus: Asuinpaikka löytyi Nevalan talon lounaispuolisilta, kynnyiltä pelloilta. Löytöjä oli n. 100 mmpy tuntumassa n. 80 metrin matkalla. Mahdollisesti asuinpaikka on laajempi ja saattaa liittyä läheisiin Niemelän (Juuka 8) ja Halola (Juuka 10) asuinpaikkoihin.

Ympäristö ja maasto: Pielisestä Vuokonjärveen laskevan Vuokonjoen pohjoisranta.

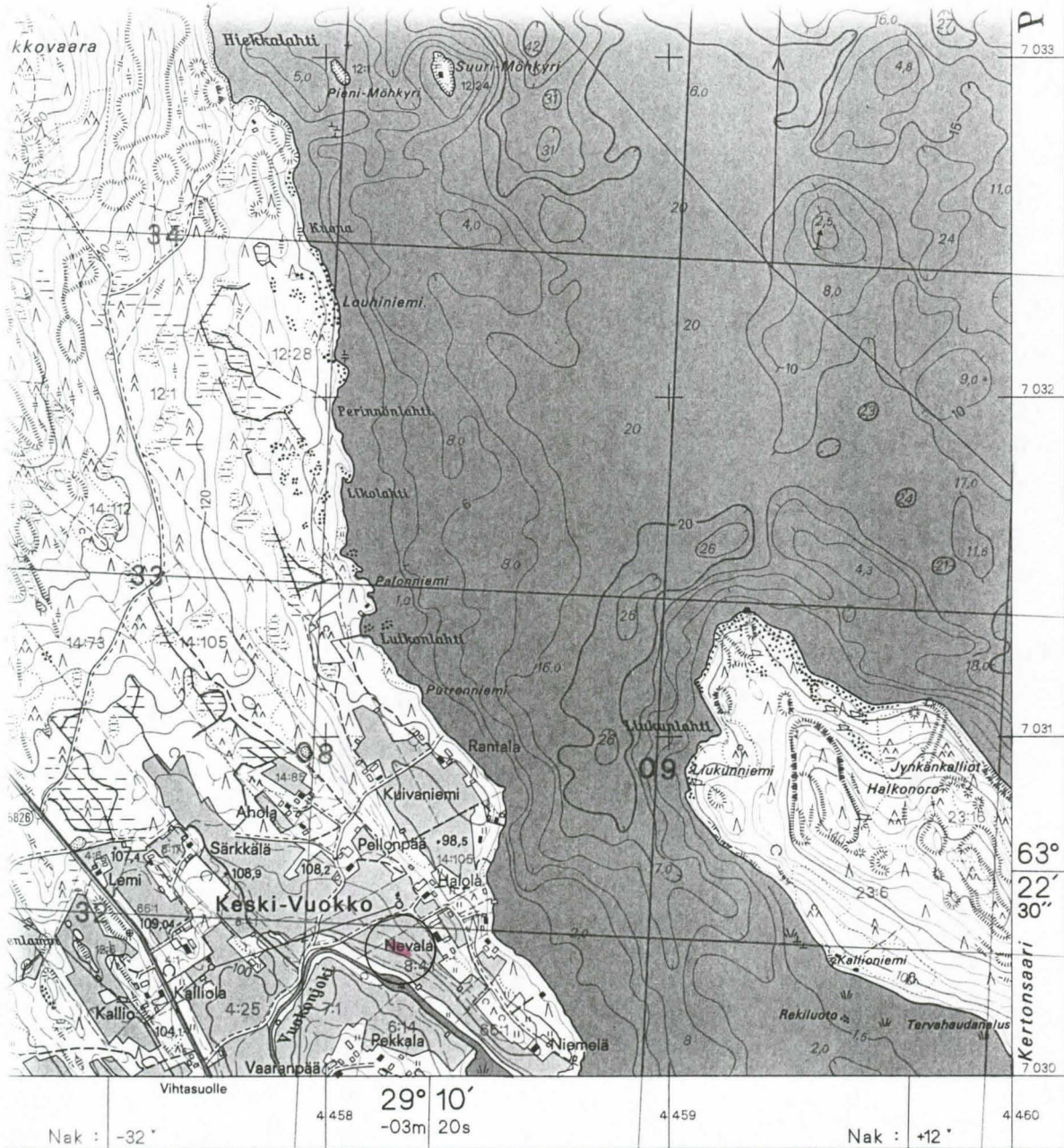
Laajuuden arviointiperuste: Pintalöydöt.

Luokitusehdotus: 2

Havaintomahdollisuudet: Avoimella peltoalueella hyvä, muuten huono.

Tarkastuslöydöt: KM 30473: 1-2 kvartsi-iskoksia 16 kpl, liitupiipun paloja 3 kpl

Ote peruskartasta 4312 12 LÄNSI-VUOKKO (1:20000).
 Juuka [9] Nevala ympäröity ja merkitty punaisella värillä.



sekä

36 08 Ilmakuvaus v 1990
 Täydennyskarttoitus 1:10 000 v 1991.

36 09

KARTTAKESKUS, HELSINKI 1993

36 10

JUUKA [10] HALOLA (176 01 0010)

Kivikautinen asuinpaikka

Tarkastuskertomus, Taisto Karjalainen ja Eeva-Riitta Majoinen 9.10.1997

Tunnistetiedot

| | | | |
|-----------------------|-------------|---------------------------|-----------|
| <i>Kunta:</i> | Juuka | <i>Inventointinumero:</i> | 10 |
| <i>Rekisterikylä:</i> | Vuokko | <i>Luokka:</i> | 2 |
| <i>Kohteen nimi:</i> | Halola | <i>Ajoitus:</i> | kivikausi |
| <i>Kohteen laji:</i> | asuinpaikka | <i>Lukumäärä:</i> | 1 |

Sijaintitiedot

| | |
|--|--|
| <i>Peruskartta:</i> | 4312 12 LÄNSI-VUOKKO |
| <i>Koordinaatit:</i> | x = 7030 46, y= 4458 07, z= 100-102 mmpy |
| <i>Etäisyys Juuan luterilaisesta kirkosta:</i> | n. 15 km pohjoisluoteeseen |

Tilat

176 416 0014 0105 Halola

Omistajat: Taina Hänninen, Keski-Vuokontie 79 A, 83900 Juuka; Hannu Nevalainen, Keski-Vuokontie 79 B, 83900 Juuka; Kari Nevalainen, Keski-Vuokontie 79 A, 83900 Juuka

Tutkimukset ja löydöt

| | |
|---------------------|---|
| <i>Tutkimukset:</i> | Taisto Karjalainen & Eeva-Riitta Majoinen, tarkastus 1997 |
| <i>Löydöt:</i> | KM 30474 kvartsia 4 kpl |

Tarkastus 1997

Kohteen kuvaus: Asuinpaikka löytyi Vuokonjoen pohjoisrannalta, joesta n. 100 m pohjoiseen ja Pellonpään talosta n. 150 m etelään. Löydöt kerättiin kynnetyltä pellolta, n. 100 x 40 m kokoiselta alueelta. Mahdollisesti asuinpaikka liittyy kohteeseen Juuka 9 Nevala.

Ympäristö ja maasto: Pielisestä Vuokonjärveen laskevan Vuokonjoen pohjoisranta, peltoa.

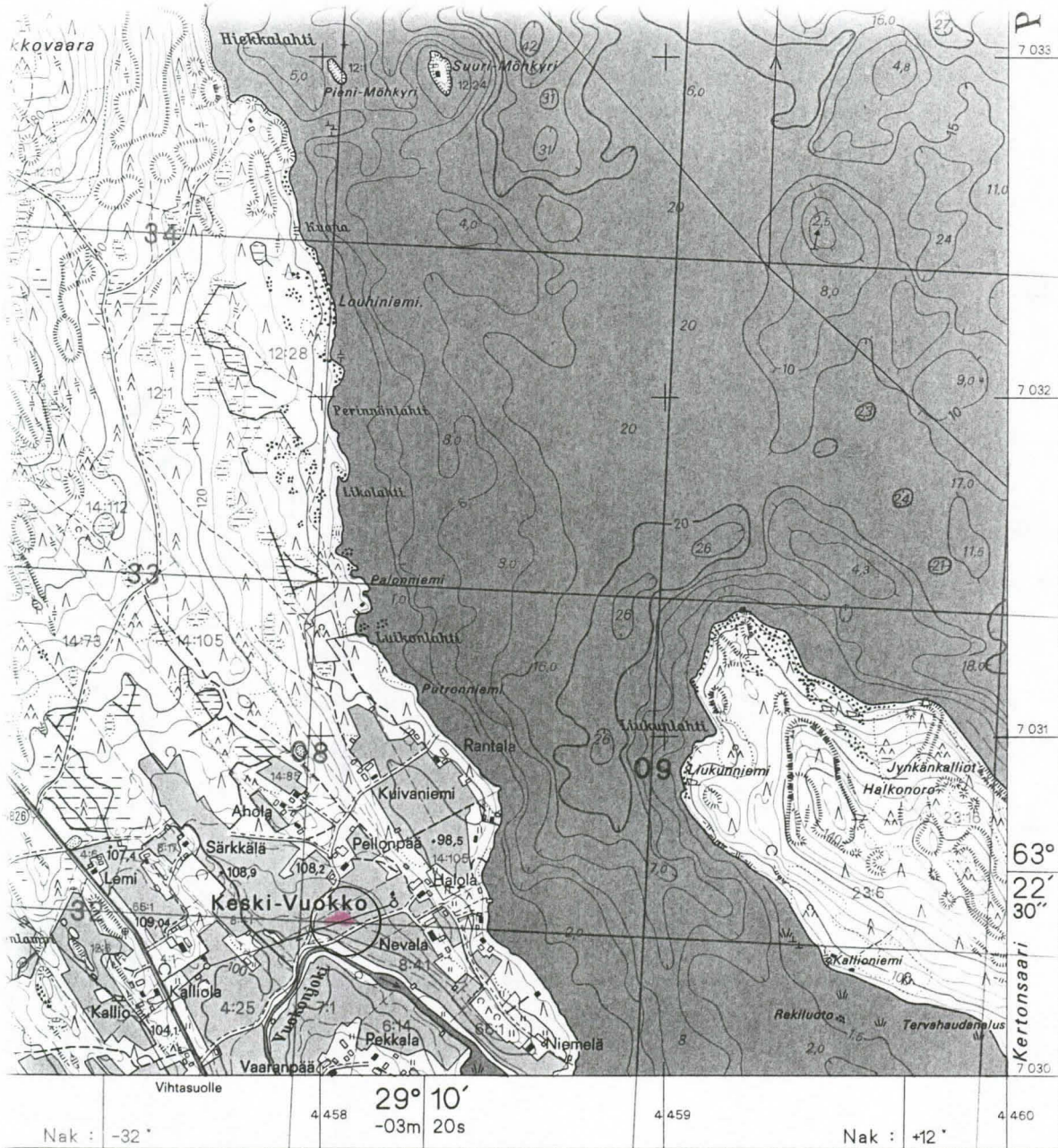
Laajuuden arviointiperuste: Pintalöydöt.

Luokitusehdotus: 2

Havaintomahdollisuudet: Avoimella peltoalueella hyvä, muuten huono.

Tarkastuslöydöt: KM 30474 kvartsia 4 kpl

Ote peruskartasta 4312 12 LÄNSI-VUOKKO (1:20000).
 Juuka [10] Halola ympäröity ja merkitty punaisella värillä.



seka

36 08
 Ilmakuvaus v 1990
 Täydennyskartoitus 1:10 000 v 1991.

36 09

36 10
 KARTTAKESKUS, HELSINKI 1993

JUUKA [11] KUIVANIEMI (176 01 0011)

Kivikautinen asuinpaikka

Tarkastuskertomus, Taisto Karjalainen ja Eeva-Riitta Majoinen 9.10.1997

Tunnistetiedot

| | | | |
|-----------------------|-------------|---------------------------|-----------|
| <i>Kunta:</i> | Juuka | <i>Inventointinumero:</i> | 11 |
| <i>Rekisterikylä:</i> | Vuokko | <i>Luokka:</i> | 2 |
| <i>Kohteen nimi:</i> | Kuivaniemi | <i>Ajoitus:</i> | kivikausi |
| <i>Kohteen laji:</i> | asuinpaikka | <i>Lukumäärä:</i> | 1 |

Sijaintitiedot

| | |
|--|--------------------------------------|
| <i>Peruskartta:</i> | 4312 12 LÄNSI-VUOKKO |
| <i>Koordinaatit:</i> | x = 7030 92, y= 4458 21, z= 100 mmpy |
| <i>Etäisyys Juuan luterilaisesta kirkosta:</i> | n. 15 km pohjoisluoteeseen |

Tilat

176 416 0012 0033-S Kuivaniemi

Omistajat: Erkki Kokkonen, Ranta-Vuokontie 51, 83900 Juuka; Viljo Kokkonen, Metsäpolku 3, 83900 Juuka; Kauko Kokkonen, Juhontie 11, 83900 Juuka

Tutkimukset ja löydöt

| | |
|---------------------|---|
| <i>Tutkimukset:</i> | Taisto Karjalainen & Eeva-Riitta Majoinen, tarkastus 1997 |
| <i>Löydöt:</i> | KM 30475 kvartsi-iskoksia 3 kpl |

Tarkastus 1997

Kohteen kuvaus: Asuinpaikka sijaitsee Keski-Vuokossa, Kuivaniemen talosta n. 70 m koilliseen. Löydöt kerättiin Pielisen rantaan johtavan tien pohjoispuolelta, pieneltä perunapelloilta.

Ympäristö ja maasto: Pielisen lounaisranta, asuinpaikka on peltoalueella.

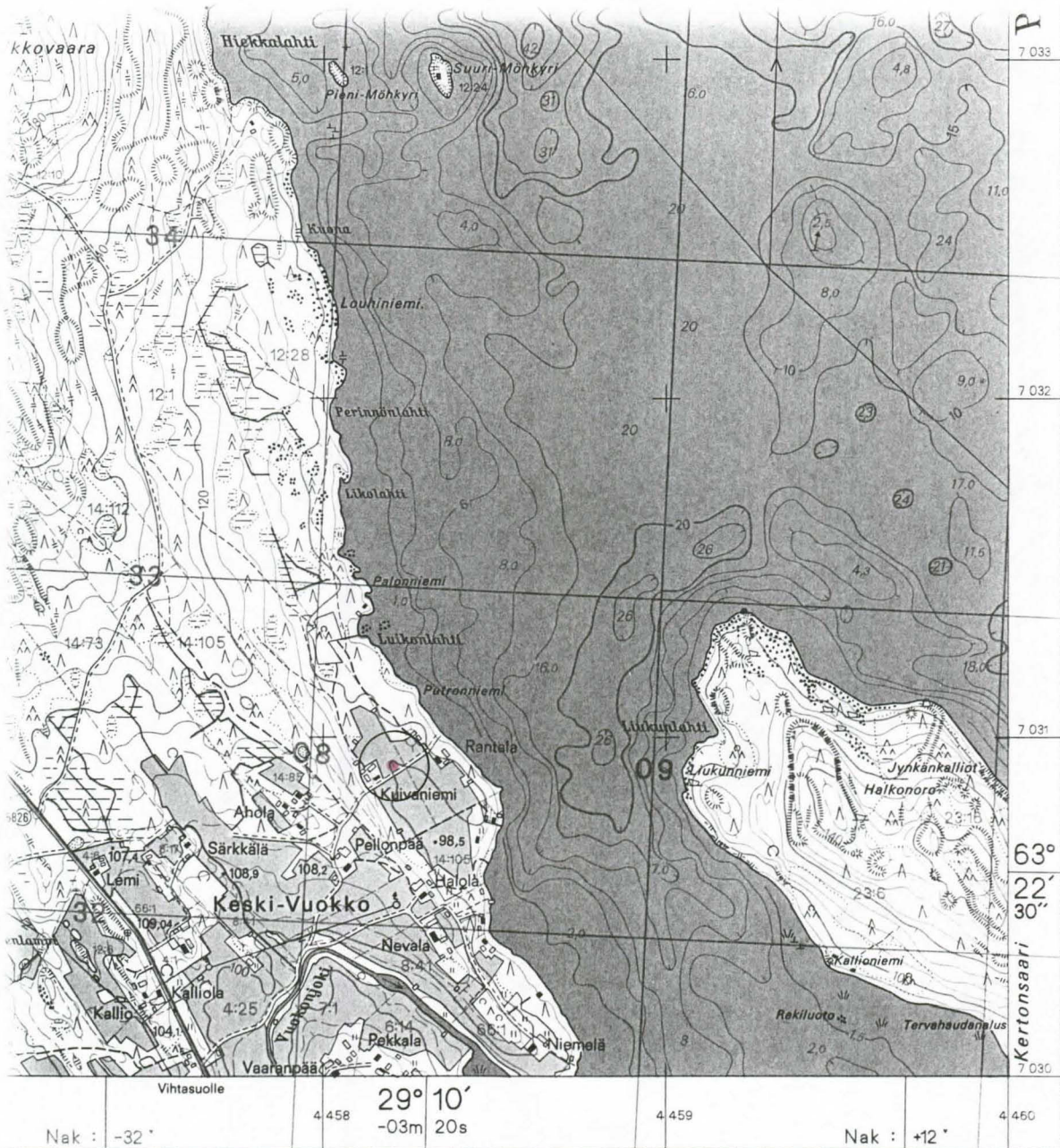
Laajuuden arviointiperuste: Pintalöydöt.

Luokitusehdotus: 2

Havaintomahdollisuudet: Avoimella peltoalueella hyvä, muuten huono.

Tarkastuslöydöt: KM 30475 kvartsi-iskoksia 3 kpl

Ote peruskartasta 4312 12 LÄNSI-VUOKKO (1:20000).
Juuka [11] Kuivaniemi ympäröity ja merkitty punaisella värillä.



sekä

36 08
Ilmakuvaus v 1990
Täydennyskarttoitus 1:10 000 v 1991.

36 09

KARTTAKESKUS, HELSINKI 1993

36 10

JUUKA [12] RAATOSÄRKKÄ (176 01 0012)

Kivikautinen asuinpaikka

Tarkastuskertomus, Taisto Karjalainen ja Eeva-Riitta Majoinen 9.10.1997

Tunnistetiedot

| | | | |
|-----------------------|-------------|---------------------------|-----------|
| <i>Kunta:</i> | Juuka | <i>Inventointinumero:</i> | 12 |
| <i>Rekisterikylä:</i> | Vuokko | <i>Luokka:</i> | 2 |
| <i>Kohteen nimi:</i> | Raatosärkkä | <i>Ajoitus:</i> | kivikausi |
| <i>Kohteen laji:</i> | asuinpaikka | <i>Lukumäärä:</i> | 1 |

Sijaintitiedot

| | |
|--|--------------------------------------|
| <i>Peruskartta:</i> | 4312 12 LÄNSI-VUOKKO |
| <i>Koordinaatit:</i> | x = 7030 33, y= 4457 77, z= 100 mmpy |
| <i>Etäisyys Juuan luterilaisesta kirkosta:</i> | n. 15 km pohjoisluoteeseen |

Tilat (jompikumpi seuraavista tiloista)

176 416 0004 0030-1 Rontsanpalsta
Omistaja: Eija Meriläinen, Vuokontie 703, 83900 Juuka
 176 416 0004 0031-2 Koskenkorva
Omistaja: Pekka Meriläinen, Vuokontie 703, 83900 Juuka

Tutkimukset ja löydöt

Tutkimukset: Taisto Karjalainen & Eeva-Riitta Majoinen, tarkastus 1997
Löydöt: KM 30476: 1-2 kvartsiesine, kvartsi-iskoksia 5 kpl

Tarkastus 1997

Kohteen kuvaus: Asuinpaikka sijaitsee Raatosärkkä-nimisen metsäalueen eteläpuolella. Löydöt on kerätty peltoalueelta heti metsän reunassa muutaman kymmenen metrin matkalta. Raatosärkällä on perimätiedon mukaan ortodoksikalmisto.

Ympäristö ja maasto: Pielisestä Vuokonjärveen laskevan Vuokonjoen luoteisrannalla. Raatosärkkä sijaitsee Vuokonjoen mutkaan laskevan puron lounaisrannalla.

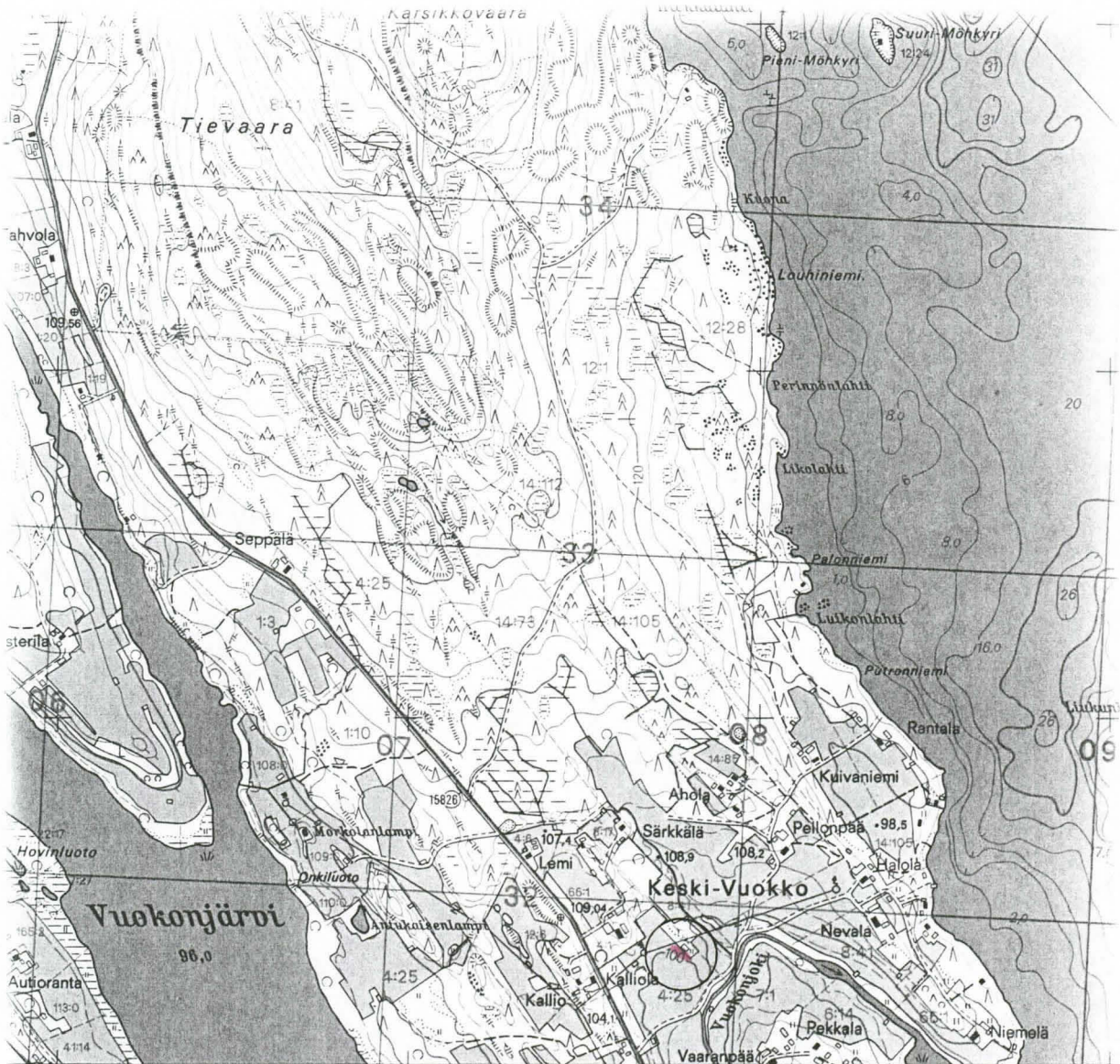
Laaajuuden arviointiperuste: Pintalöydöt.

Luokitusehdotus: 2

Havaintomahdollisuudet: Avoimella peltoalueella hyvä.

Tarkastuslöydöt: KM 30476: 1-2 kvartsiesine, kvartsi-iskoksia 5 kpl

Ote peruskartasta 4312 12 LÄNSI-VUOKKO (1:20000).
 Juuka [12] Raatosärkkä ympäröity ja merkitty punaisella värillä.



| | | | | | |
|-------|------------|-------|------------|-------|------------------|
| 4 456 | Nak : +13° | 4 457 | Nak : -32° | 4 458 | 29° 10' -03m 20s |
|-------|------------|-------|------------|-------|------------------|

36 06
 at Pielisessä merenkulkuhallituksen mittauksiin v. 1961-64 sekä
 a ympäristöhallituksen mittauksiin v. 1964 ja -92
 so Pielisessä 93,3 m ja Viemenenjärven 116,8 m.
 asona on käytetty karttaan merkittyä
 korkeutta.



36 08
 Ilmakuvaus v 1990
 Täydennyskarttoitus 1:10 000 v 1991

JUUKA [13] VUOKONJOKI(176 01 0013)

Kivikautinen asuinpaikka

Tarkastuskertomus, Taisto Karjalainen ja Eeva-Riitta Majoinen 9.10.1997

Tunnistetiedot

| | | | |
|-----------------------|-------------|---------------------------|-----------|
| <i>Kunta:</i> | Juuka | <i>Inventointinumero:</i> | 13 |
| <i>Rekisterikylä:</i> | Vuokko | <i>Luokka:</i> | 2 |
| <i>Kohteen nimi:</i> | Vuokonjoki | <i>Ajoitus:</i> | kivikausi |
| <i>Kohteen laji:</i> | asuinpaikka | <i>Lukumäärä:</i> | 1 |

Sijaintitiedot

Peruskartta: 4312 12 LÄNSI-VUOKKO
Koordinaatit: x = 7030 01, y= 4457 71, z= 100-105 mmpy
Etäisyys Juuan luterilaisesta kirkosta: n. 15 km pohjoisluoteeseen

Tilat (jompikumpi seuraavista tiloista)

176 416 0004 0030-1 Rontsanpalsta
Omistaja: Eija Meriläinen, Vuokontie 703, 83900 Juuka
 176 416 0004 0031-2 Koskenkorva
Omistaja: Pekka Meriläinen, Vuokontie 703, 83900 Juuka

Tutkimukset ja löydöt

Tutkimukset: Taisto Karjalainen & Eeva-Riitta Majoinen, tarkastus 1997
Löydöt: KM 30477: 1-2 kvartsi-iskoksia 8 kpl, liitupiipun kopan katkelma

Tarkastus 1997

Kohteen kuvaus: Asuinpaikka sijaitsee Pielisestä Vuokonjärveen laskevan Vuokonjoen länsirannalla, itään laskevalla peltorinteellä, Keski-Vuokkoon johtavan tien eteläpuolella. Löydöt on kerätty avoimelta peltosaralta usean kymmenen metrin matkalta laskevalla rinteellä.

Ympäristö ja maasto: Pielisestä Vuokonjärveen laskevan Vuokonjoen länsiranta, itään laskeva peltorinne.

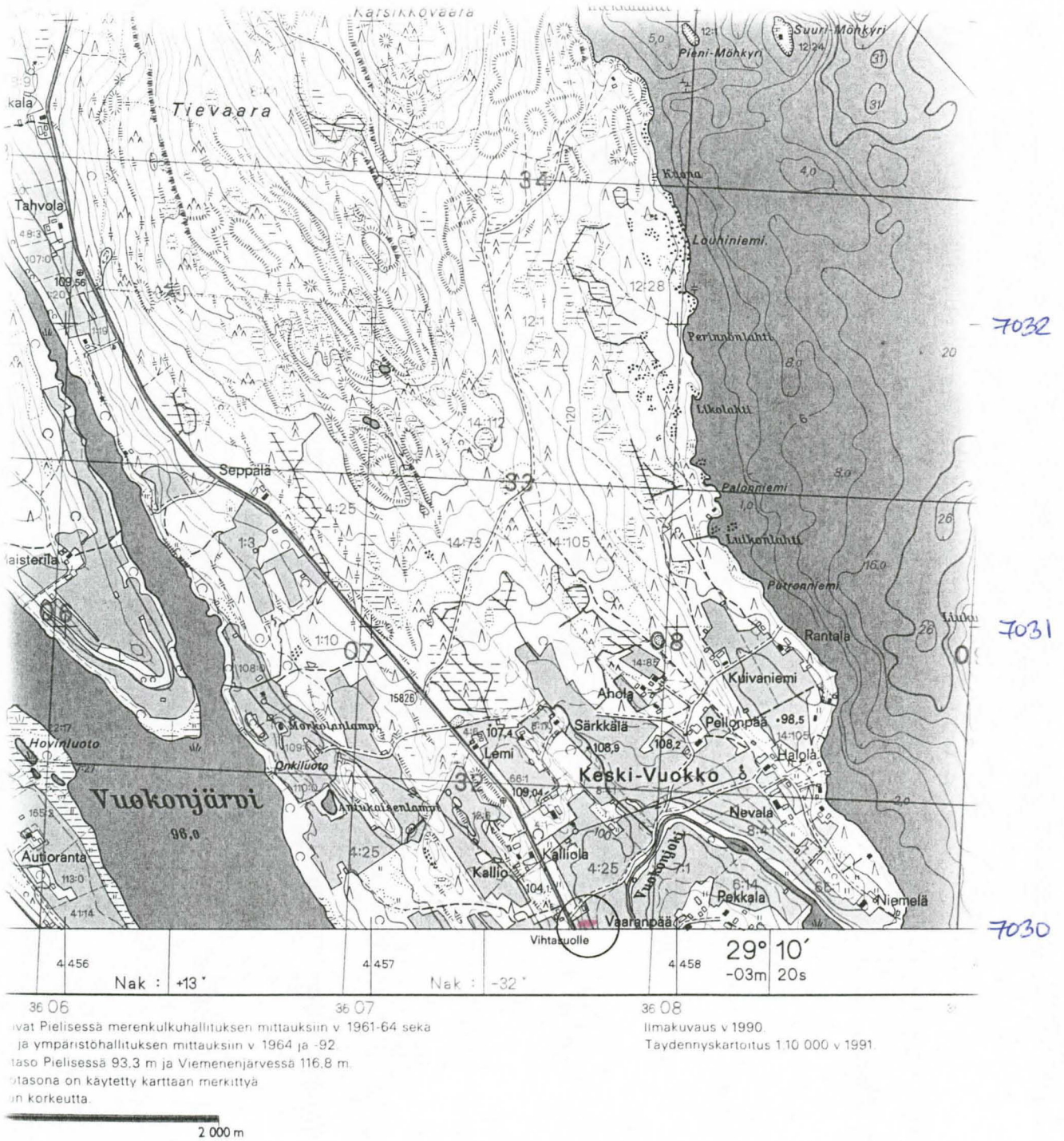
Laajuuden arviointiperuste: Pintalöydöt.

Luokitusehdotus: 2

Havaintomahdollisuudet: Avoimella peltoalueella hyvä, muuten huono.

Tarkastuslöydöt: KM 30477: 1-2 kvartsi-iskoksia 8 kpl, liitupiipun kopan katkelma

Ote peruskartasta 4312 12 LÄNSI-VUOKKO (1:20000).
Juuka [13] Vuokonjoki ympäröity ja merkitty punaisella värillä.



JUUKA [14] MÄKELÄ (176 01 0014)

Kivikautinen asuinpaikka

Tarkastuskertomus, Taisto Karjalainen ja Eeva-Riitta Majoinen 9.10.1997

Tunnistetiedot

| | | | |
|-----------------------|-------------|---------------------------|-----------|
| <i>Kunta:</i> | Juuka | <i>Inventointinumero:</i> | 14 |
| <i>Rekisterikylä:</i> | Nunnanlahti | <i>Luokka:</i> | 2 |
| <i>Kohteen nimi:</i> | Mäkelä | <i>Ajoitus:</i> | kivikausi |
| <i>Kohteen laji:</i> | asuinpaikka | <i>Lukumäärä:</i> | 1 |

Sijaintitiedot

| | |
|--|--------------------------------------|
| <i>Peruskartta:</i> | 4314 01 JUUKA |
| <i>Koordinaatit:</i> | x = 7011 92, y= 4469 28, z= 100 mmpy |
| <i>Etäisyys Juuan luterilaisesta kirkosta:</i> | n. 8 km kaakkoon. |

Tilat (jompikumpi seuraavista tiloista)

176 408 0002 0032-A Vinkari

Omistaja: Reijo Vauhkonen, Keski-Vuokontie 84, 83900 Juuka

176 408 0002 0033-B Mäkelä

Omistaja: Kauko & Pirkko Leppänen, Tehtaantie 12 C 20, 80400 Ylämylly

Tutkimukset ja löydöt

Tutkimukset: Taisto Karjalainen & Eeva-Riitta Majoinen, tarkastus 1997

Löydöt: KM 30478 kvartsi-iskoksia 6 kpl

Tarkastus 1997

Kohteen kuvaus: Asuinpaikka sijaitsee Juntulankylässä, Mäkelän talon pohjoispuolella. Löydöt on kerätty pieneltä peltosaralta, Mäkelän talosta n. 60 m pohjoiseen aivan pellon päästä, tien vierestä.

Ympäristö ja maasto: Peltomaastoa Juntulankylässä, Mäkelän talon pohjoispuolella.

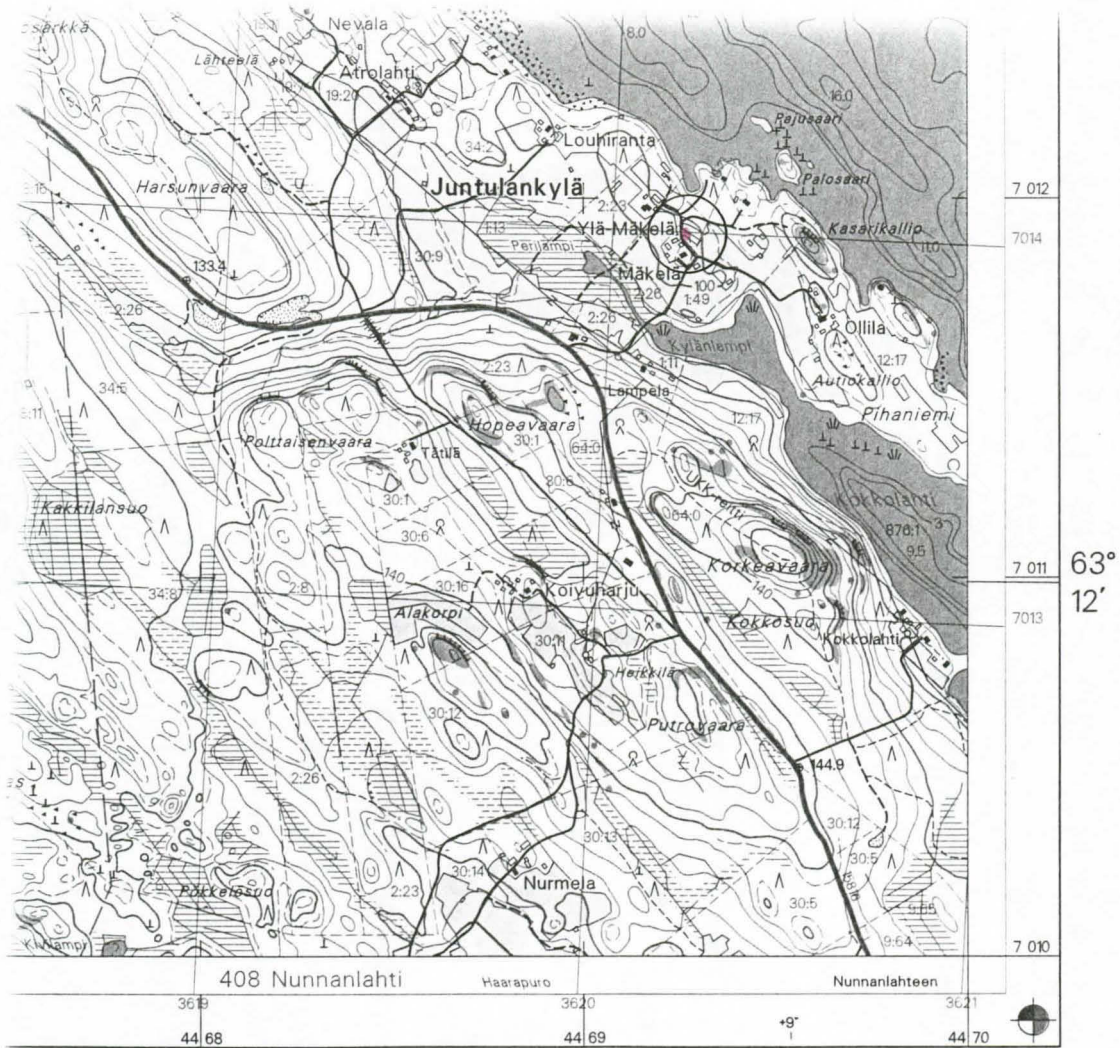
Laajuuden arviointiperuste: Pintalöydöt.

Luokitusehdotus: 2

Havaintomahdollisuudet: Avoimella peltoalueella hyvä.

Tarkastuslöydöt: KM 30478 kvartsi-iskoksia 6 kpl

Ote peruskartasta 4314 01 JUUKA (1:20000).
Juuka [14] Mäkelä ympäröity ja merkitty punaisella värillä.



en vv. 1961-63

artsstyrelsens
nivå är 93.3 m.

© maanmittauslaitos, lantmäteriverket, 1995

Aineiston kopiointi ilman maanmittauslaitoksen
lupaa on kielletty.

Kopiering av materialet utan lantmäteriverkets
tillstånd är förbjudet.

4314 01

JUUKA [15] HÄRKINPURO (176 01 0015)

Kivikautinen asuinpaikka

Tarkastuskertomus, Taisto Karjalainen ja Eeva-Riitta Majoinen 9.10.1997

Tunnistetiedot

| | | | |
|-----------------------|-------------|---------------------------|-----------|
| <i>Kunta:</i> | Juuka | <i>Inventointinumero:</i> | 15 |
| <i>Rekisterikylä:</i> | Nunnanlahti | <i>Luokka:</i> | 2 |
| <i>Kohteen nimi:</i> | Härkinpuro | <i>Ajoitus:</i> | kivikausi |
| <i>Kohteen laji:</i> | asuinpaikka | <i>Lukumäärä:</i> | 1 |

Sijaintitiedot

| | |
|--|--|
| <i>Peruskartta:</i> | 4313 06 NUNNANLAHTI |
| <i>Koordinaatit:</i> | x = 7008 65, y= 4471 36, z= 104-106 mmpy |
| <i>Etäisyys Juuan luterilaisesta kirkosta:</i> | n. 11 km kaakkoon. |

Tilat

176 408 0004 0035 Eerikkala

Omistajat: Martta Nuutinen, Väyryläntie 9 A 7, 83900 Juuka; Albert Nuutinen, 83940 Nunnanlahti

Tutkimukset ja löydöt

| | |
|---------------------|---|
| <i>Tutkimukset:</i> | Taisto Karjalainen & Eeva-Riitta Majoinen, tarkastus 1997 |
| <i>Löydöt:</i> | KM 30479: 1-3 kvartsesine, kvartsi-iskoksia 4 kpl, liitupiipun katkelma |

Tarkastus 1997

Kohteen kuvaus: Asuinpaikka sijaitsee Pielisen Nunnanlahteen laskevan Härkinpuron pohjoisrannalla, lahden ja puron välillä olevalla leveällä peltoniemekkeellä. Löytöjä on kerätty Eevikkalan talosta n. 80-120 m länteen n. 105 mmpy korkeudella olevalta alueelta.

Ympäristö ja maasto: Pielisen Nunnanlahteen laskevan Härkinpuron pohjoisranta. Peltoa.

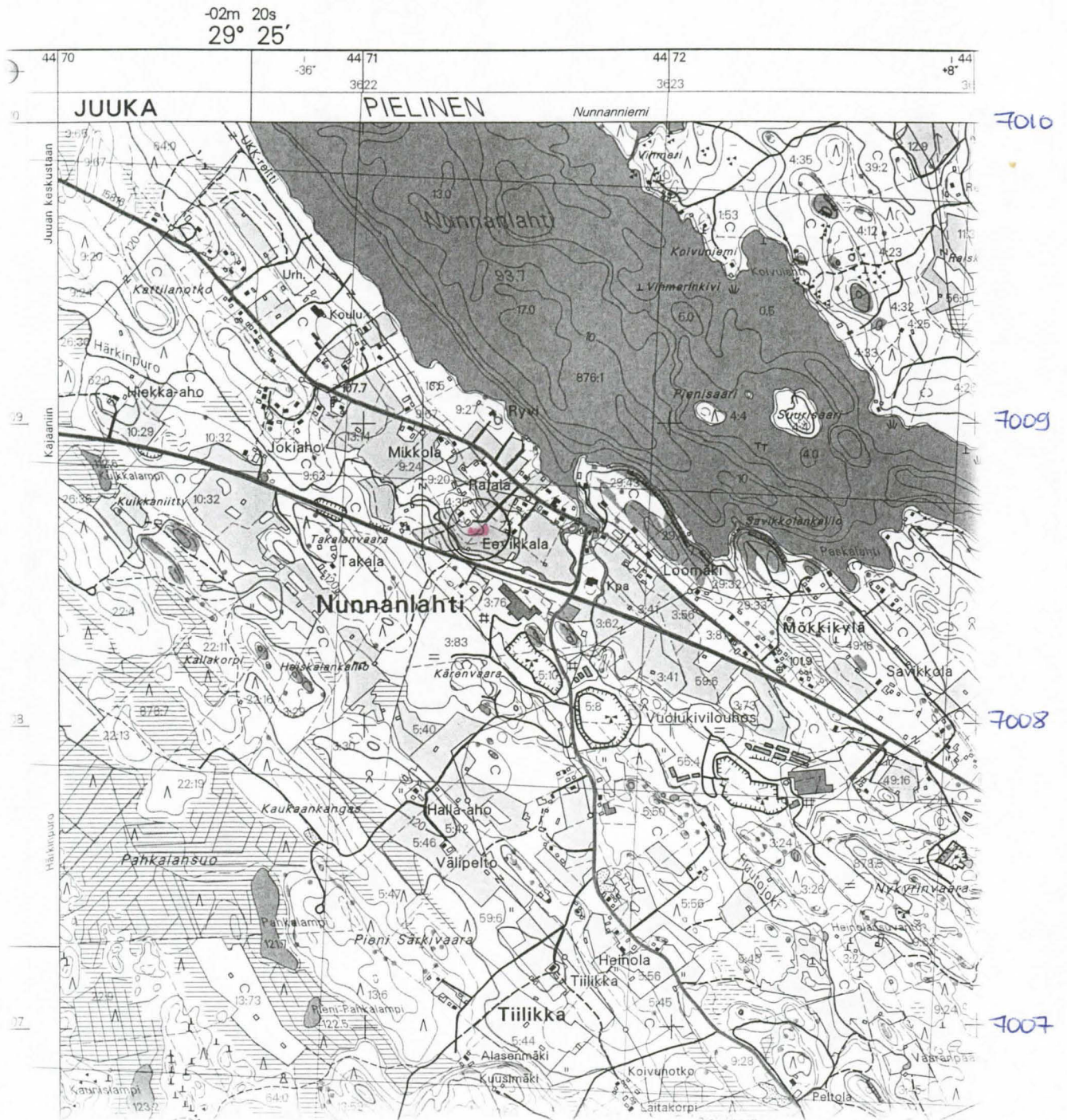
Laajuuden arviointiperuste: Pintalöydöt.

Luokitusehdotus: 2

Havaintomahdollisuudet: Avoimella peltoalueella hyvä.

Tarkastuslöydöt: KM 30479: 1-3 kvartsesine, kvartsi-iskoksia 4 kpl, liitupiipun varren katkelma

Ote peruskartasta 4313 06 NUNNANLAHTI (1:20000).
Juuka [15] Härkinpuro ympäröity ja merkitty punaisella värillä.



JUUKA KIIKKUSÄRKÄN TIENHAARA (176 00 0015)

Historiallisen ajan tervahauta

Tarkastuskertomus, Petro Pesonen 14.8.1997

Tunnistetiedot

| | | | |
|-----------------------|------------------------|----------------------------|---------------------|
| <i>Kunta:</i> | Juuka | <i>Inventointinnumero:</i> | |
| <i>Rekisterikylä:</i> | Juuka | <i>Luokka:</i> | |
| <i>Kohteen nimi:</i> | Kiikkusärkän tienhaara | <i>Ajoitus:</i> | historiallinen aika |
| <i>Kohteen laji:</i> | tervahauta | <i>Lukumäärä:</i> | 1 |

Sijaintitiedot

Peruskartta: 4314 02 KOJONSELKÄ
Koordinaatit: x = 7021 00, y= 4463 65, z= 110 mmpy
Etäisyys Juuan luterilaisesta kirkosta: n. 5 km pohjoiskoilliseen

Tilat

176 403 0042 0028 Kiikkusärkkä
Omistaja: Viljo Kakkinen, Paljakantie 75, 83900 Juuka

Tutkimukset ja löydöt

Tutkimukset: Petro Pesonen, inventointi 1997

Löydöt:

Tarkastus 1997

Kohteen kuvaus: Totesin tervahaudan kivikautisen asuinpaikan Juuka 3 Kiikkusärkkä tarkastuksen yhteydessä. Tervahauta sijaitsee Paljakantien varrella, Kiikkusärkän taloon johtavan tienhaaran pohjoispuolella, Paljakantien länsipuolella muinaisella rantaterassilla. Maaperä tällä kohdalla on hiekkaa. Ympäristössä ei näkynyt muita kuoppia - ilmeisesti hauta on siten vanhempaa, keskusäiliölistä tyyppiä.

Ympäristö ja maasto: Hiekkainen vaaranrinne, muinainen rantaterassi. Ylempänä maaperä muuttuu louhikkoisemmaksi.

Ote peruskartasta 4314 02 KOJONSELKÄ (1:20000).

Juuka Kiikkusärkän tienhaara (tervahauta) ympäröity ja merkitty punaisella värillä.



Ilmakuvaus 1991
 Flygfotoferad 1991
 Maastötäydennys 1992
 Terrängkomplettering 1992
 Aineisto on saatavana myös numeerisena.
 Data finns tillgängliga även i digital form.

Koordinaattijärjestelmä KKJ
 Koordinatsystemet KKS
 Korkeusjärjestelmä N60
 Höjdsystemet N60

1 000 500
 1 cm kartalla vastaa 20

JUUKA TERVAPURO (176 00 0016)

Historiallisen ajan tervahauta ja hiilihauta

Tarkastuskertomus, Petro Pesonen 18.8.1997

Tunnistetiedot

| | | | |
|-----------------------|--------------------------|---------------------------|---------------------|
| <i>Kunta:</i> | Juuka | <i>Inventointinumero:</i> | |
| <i>Rekisterikylä:</i> | Vuokko | <i>Luokka:</i> | |
| <i>Kohteen nimi:</i> | Tervapuro | <i>Ajoitus:</i> | historiallinen aika |
| <i>Kohteen laji:</i> | tervahauta ja hiilihauta | <i>Lukumäärä:</i> | 2 |

Sijaintitiedot

Peruskartta: 4312 11 VUOKKO
Koordinaatit: x = 7024 42, y= 4459 88, z= 120 mmpy
Etäisyys Juuan luterilaisesta kirkosta: n. 9 km pohjoisluoteeseen

Tilat

176 416 0014 0119P Kuusela
Omistaja: Markku Nevalainen, Kopsarannantie 22, 83900 Juuka
 176 416 0001 0004 Lamminperä
Omistaja: Veli Lehikoinen, Ruohoniementie 116, 83900 Juuka

Tutkimukset ja löydöt

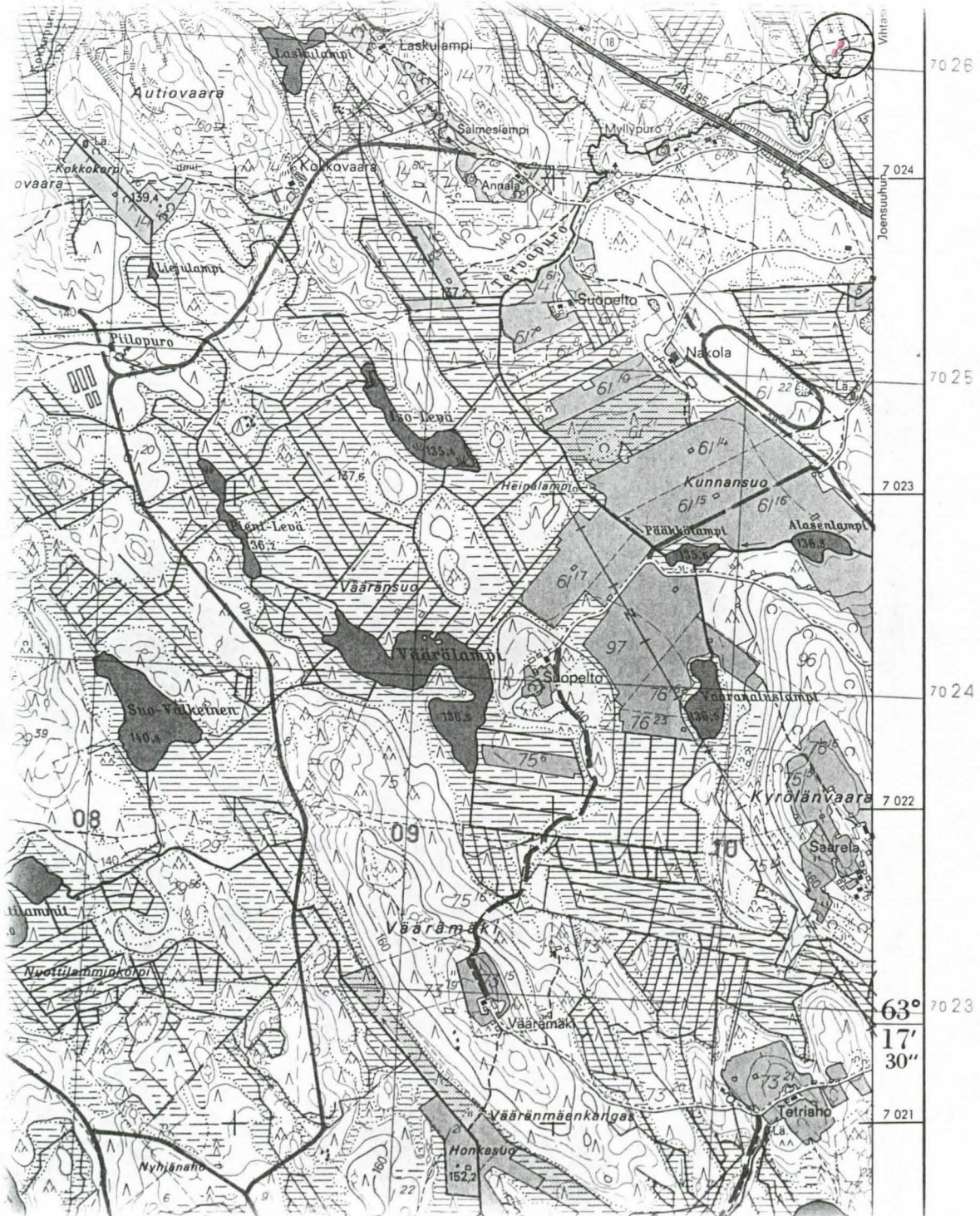
Tutkimukset: Petro Pesonen, inventointi 1997
Löydöt:

Tarkastus 1997

Kohteen kuvaus: Tervahauta ja hiilihauta sijaitsevat Vihtasuolla, Tervajärveen laskevan Tervapuron pohjoisrannalla. Kuopat ovat mäntykankaalla, vanhalta Kajaanintieltä (nyk. Länsitie) uudelle Kajaanin maantielle johtavan metsäautotien varrella. Hiilihauta (x= 7024 40, y= 4459 87) on puroon pistävällä niemekkeellä. Kuopan halkaisija on n. 3 m, sen ympärillä on vallit. Tein koekuopan - varsinaista hiilikerrosta ei näkynyt, mutta ruskean hiekan seassa oli runsaahkosti suuria hiilen kappaleita. Tervahauta (x= 7024 44, y= 4459 90) on edellisestä n. 50 m koilliseen, lähempänä polkua - itse asiassa osa matalasta vallista on polulla, jossa hiekka tällä kohdalla on nokista. Tervahauta on varsin suuri, halkaisijaltaan n. 20 m ja sen juoksutusaukko on kaivettu Tervapuroon johtavaan raviiniin. Juoksutusaukon laidoilla on muutamia pienempiä kaivantoja.

Ympäristö ja maasto: Mäntyä kasvavaa hiekkakangasta. Kohteet sijaitsevat Tervapuron pohjoisrannalla jyrkän rantatörmän päällä.

Ote peruskartasta 4312 11 VUOKKO (1:20000).
 Juuka Tervapuro (tervahauta ja hiilihauta) ympäröity ja merkitty
 punaisella värillä.



4458

4459

4460

JUUKA MÖKKINIEMI (176 00 0017)

Historiallisen ajan tervahauta ja hiilihautoja

Tarkastuskertomus, Petro Pesonen 19.8.1997

Tunnistetiedot

| | | | |
|-----------------------|--------------------------|---------------------------|---------------------|
| <i>Kunta:</i> | Juuka | <i>Inventointinumero:</i> | |
| <i>Rekisterikylä:</i> | Juuka | <i>Luokka:</i> | |
| <i>Kohteen nimi:</i> | Mökkiniemi | <i>Ajoitus:</i> | historiallinen aika |
| <i>Kohteen laji:</i> | tervahauta, hiilihautoja | <i>Lukumäärä:</i> | 2 |

Sijaintitiedot

Peruskartta: 4312 11 VUOKKO
Koordinaatit: x = 7020 15, y= 4457 01
Etäisyys Juuan luterilaisesta kirkosta: n. 7 km luoteeseen

Tilat

176 403 0108 0000-K Ylemmäinen
Omistaja: Enso Oy, Wolffintie 5, 55800 Imatra

Tutkimukset ja löydöt

Tutkimukset: Petro Pesonen, inventointi 1997

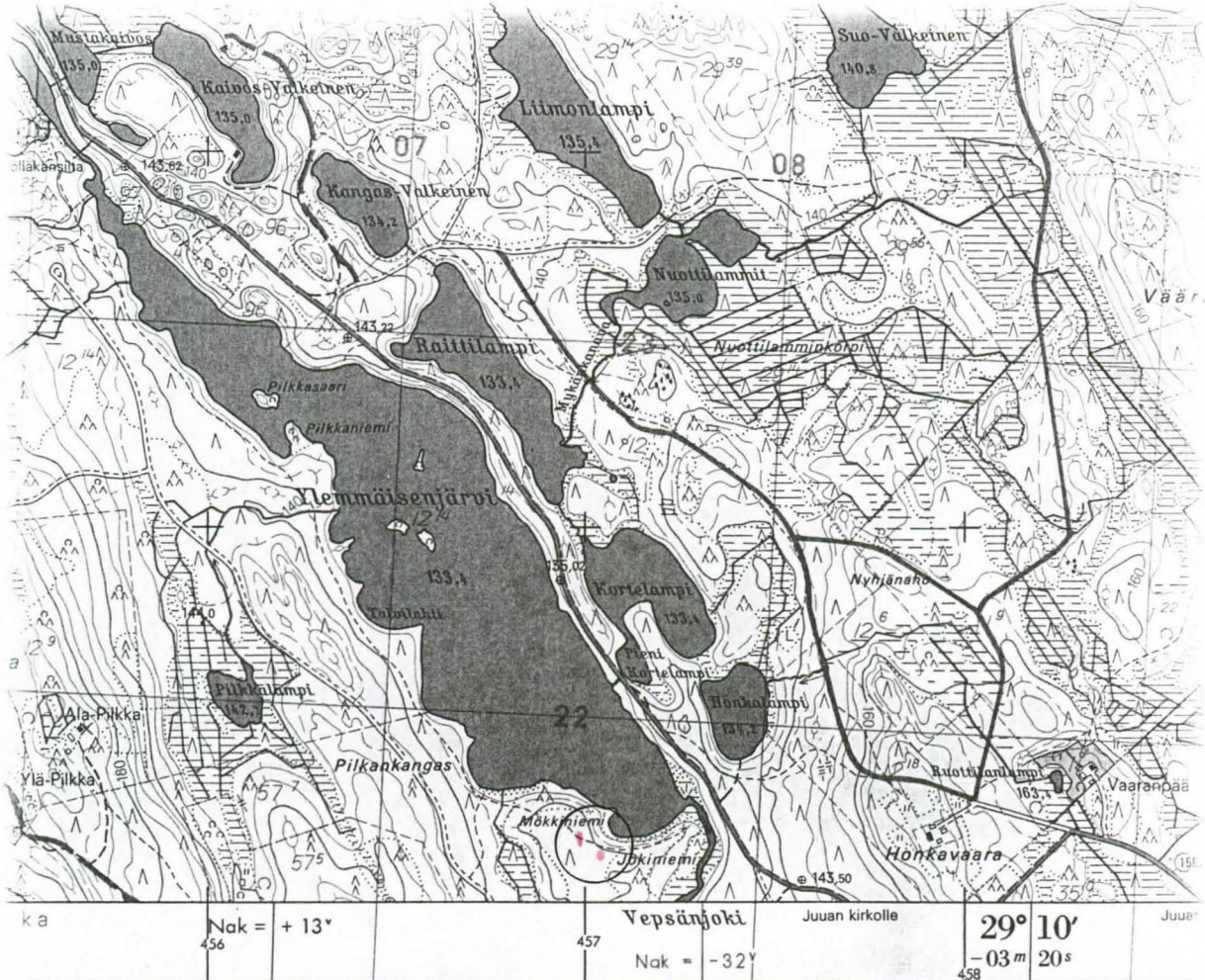
Löydöt:

Tarkastus 1997

Kohteen kuvaus: Mökkiniemen alueelta löytyi kivikautisia asuinpaikkoja etsittäessä tervahauta ja kaksi kuoppaa, jotka luultavasti ovat hiilihautoja. Inventoinnissa oli allekirjoittaneen lisäksi mukana Pohjois-Karjalan Museon tutkija Eeva-Riitta Majoinen. Mökkiniemi sijaitsee Ylemmäisenjärven etelärannalla, Vepsänjoen suusta n. 200-300 metriä länteen. Hiilihaudat (x= 7020 19, y= 4456 98) ovat alueen halki kulkevan polun pohjoispuolella, aivan polun vieressä, toisistaan n. 10 m päässä. Haudat ovat soikeahkoja, n. 1,5 m syviä ja kooltaan n. 2,5 x 1,5 m. Molempien ympärillä on matala valli. Tervahauta (x= 7020 12, y= 4457 05) sijaitsee edellisistä kaakkoon, polun eteläpuolella. Se on halkaisijaltaan vallien kera n. 10 m ja syvyys on n. 1,5 m. Yhdellä reunalla on näkyvissä juoksu-
tusaukko.

Ympäristö ja maasto: Ylemmäisenjärven etelärannalla oleva Mökkiniemi, joka on mäntyä kasvavaa hiekkakangasta.

Ote peruskartasta 4312 11 VUOKKO (1:20000).
Juuka Mökkinieniemi (tervahauta ja hiilihautoja) ympäröity ja merkitty punaisella värillä.



7022
7021
7020

Laurila (A), J. Pasanen (B), J. Viikko (BC), K. Alavaikko (D) A. Aaltonen (B)

Syvyystiedot perustuvat merenkulkuhallituksen mittauksiin v. 1961-64
Syvyystietojen lähtötaso 93,3 m

6 07

6 08

6 09

Täydennyskarttoitus 1:10 000 v. 1992.

Osa muutoksista on painettu violetilla.

Ajantasainen rekisterikartta on saatavissa läänin kartasto- ja tietokeskuksesta.



stossa

| | | | | | |
|---|--|---|--|---|--|
| asuin-, liike-, tehdas- ja yleisiä rakennuksia | | I a lk. nopea autotie, kaksiajoratainen | | yksiraiteinen rautatie | |
| talous- ja varastorakennuksia | | I b lk. nopea autotie, 2-4 kaistainen | | kaksiraiteinen rautatie | |
| rakennuskuvauksen suljetun rakennustavan alueella | | II a-II b lk. autotie, kaksikaistainen | | rakenteilla oleva rautatie | |
| kirkko, kellotapuli, muistomerkki | | III a-III b lk. autotie, yksikaistainen | | johtokäyrä (20 m välikäyrä (10 m) apukäyrä (2,5 m)) | |
| tuulimylly, tuulimoottori, näkötorni | | kestopäällyste (I b), kilometripylväs | | luonnonjyrkkä | |
| muistomerkki, muistomerkki | | | | | |

JUUKA HYTTISÄRKKÄ (176 00 0018)

Historiallisen ajan raudanvalmistuspaikka

Tarkastuskertomus, Taisto Karjalainen ja Eeva-Riitta Majoinen 9.10.1997

Tunnistetiedot

| | | | |
|-----------------------|-----------------------|---------------------------|---------------------|
| <i>Kunta:</i> | Juuka | <i>Inventointinumero:</i> | |
| <i>Rekisterikylä:</i> | Vuokko | <i>Luokka:</i> | |
| <i>Kohteen nimi:</i> | Hyttisärkkä | <i>Ajoitus:</i> | historiallinen aika |
| <i>Kohteen laji:</i> | raudanvalmistuspaikka | <i>Lukumäärä:</i> | 1 |

Sijaintitiedot

Peruskartta: 4312 12 LÄNSI-VUOKKO
Koordinaatit: x = 7030 22, y= 4457 68, z= 100 mmpy
Etäisyys Juuan luterilaisesta kirkosta: n. 15 km pohjoisluoteeseen.

Tilat (jompikumpi seuraavista tiloista)

176 416 0004 0030-1 Rontsanpalsta
Omistaja: Eija Meriläinen, Vuokontie 703, 83900 Juuka
 176 416 0004 0031-2 Koskenkorva
Omistaja: Pekka Meriläinen, Vuokontie 703, 83900 Juuka

Tutkimukset ja löydöt

Tutkimukset: Taisto Karjalainen & Eeva-Riitta Majoinen, tarkastus 1997
Löydöt: KM 30480 rautakuonaa 18 kpl

Tarkastus 1997

Kohteen kuvaus: Löytöpaikka tunnetaan paikkakunnalla Hyttisärkkänä. Rautakuonan kappaleet löytyivät pellostä metsäsaarekkeen etelä- ja länsiliepeiltä. Löytöpaikka sijaitsee n. 100 m:n päässä Vihtasuon tiestä koilliseen.

Ympäristö ja maasto: Pielisestä Vuokonjärveen laskevan Vuokonjoen länsiranta, peltoa.

Laaajuuden arviointiperuste: Pintalöydöt.

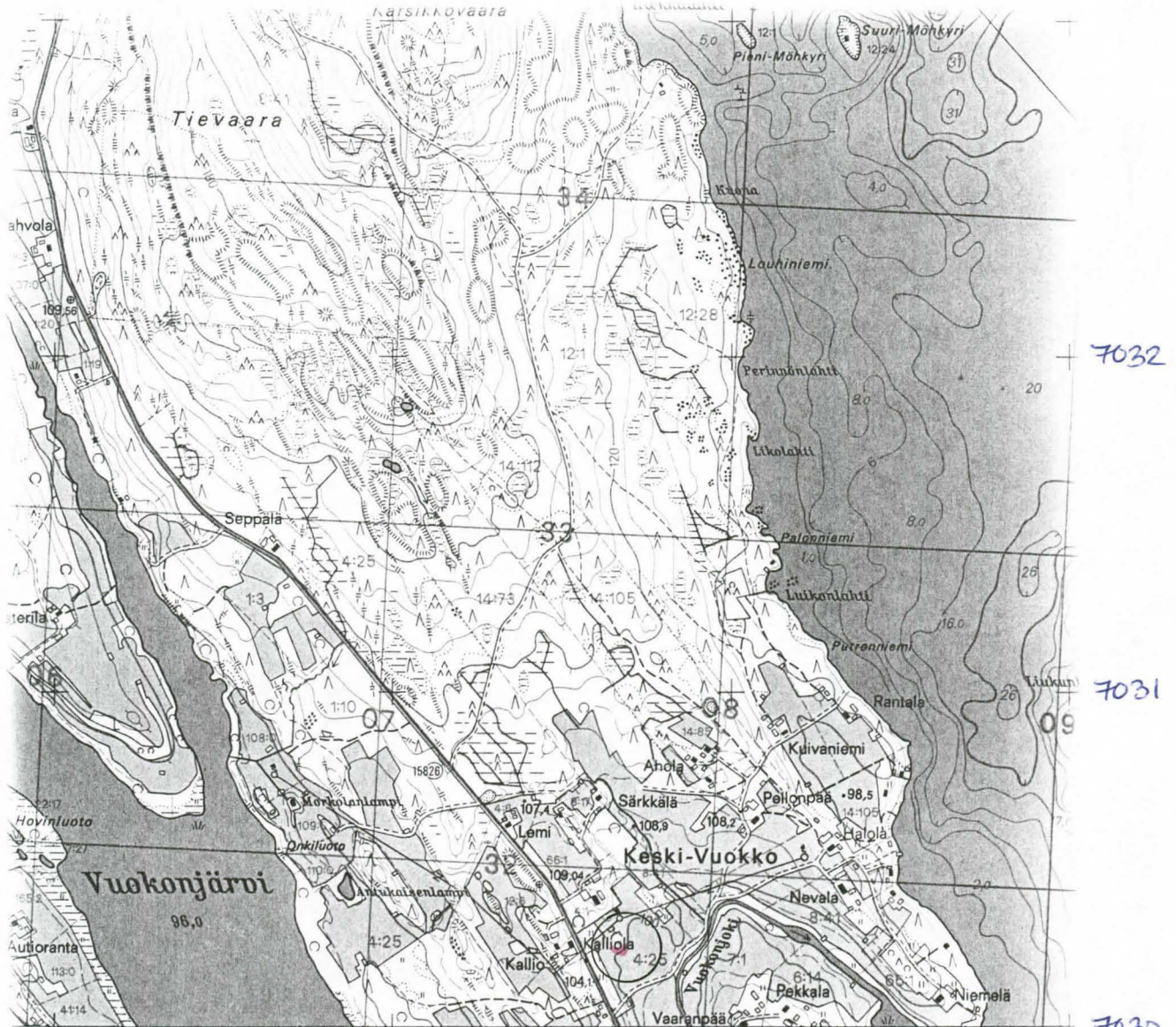
Luokitusehdotus: 2

Havaintomahdollisuudet: Avoimella peltoalueella hyvä.

Tarkastuslöydöt: KM 30480 rautakuonaa 18 kpl.

Ote peruskartasta 4312 12 LÄNSI-VUOKKO (1:20000).

Juuka Hyttisärkkä (raudanvalmistuspaikka) ympäröity ja merkitty punaisella värillä.



| | | | | | |
|-------|-------------|-------|-------------|-------|---------------------|
| 4 456 | Nak : +13 ° | 4 457 | Nak : -32 ° | 4 458 | 29° 10' -03m 20s |
|-------|-------------|-------|-------------|-------|---------------------|

36 06
Pielisessä merenkulkuhallituksen mittauksiin v 1961-64 sekä
ympäristöhallituksen mittauksiin v 1964 ja -92
36 07
Pielisessä 93,3 m ja Viemenenjärven 116,8 m
asona on käytetty karttaan merkittyä
korkeutta

36 08
Ilmakuvaus v 1990
Täydennyskarttoitus 1:10 000 v 1991

2 000 m

JUUKA LAHTELA (176 04 0020)

Kivikautinen irtolöytöpaikka Tarkastus, Petro Pesonen 22.8.1997

Tunnistetiedot

| | | | |
|-----------------------|-----------------|---------------------------|-----------|
| <i>Kunta:</i> | Juuka | <i>Inventointinumero:</i> | |
| <i>Rekisterikylä:</i> | Vuokko | <i>Luokka:</i> | |
| <i>Kohteen nimi:</i> | Lahtela | <i>Ajoitus:</i> | kivikausi |
| <i>Kohteen laji:</i> | irtolöytöpaikka | <i>Lukumäärä:</i> | 1 |

Sijaintitiedot

Peruskartta: 4312 11 VUOKKO
Koordinaatit: x = 7028 84, y= 4459 92, z= 100
Etäisyys Juuan luterilaisesta kirkosta: n. 13 km pohjoisluoteeseen

Tutkimukset ja löydöt

Tutkimukset: Petro Pesonen, inventointi 1997
Löydöt: KM 22842 kivikirves

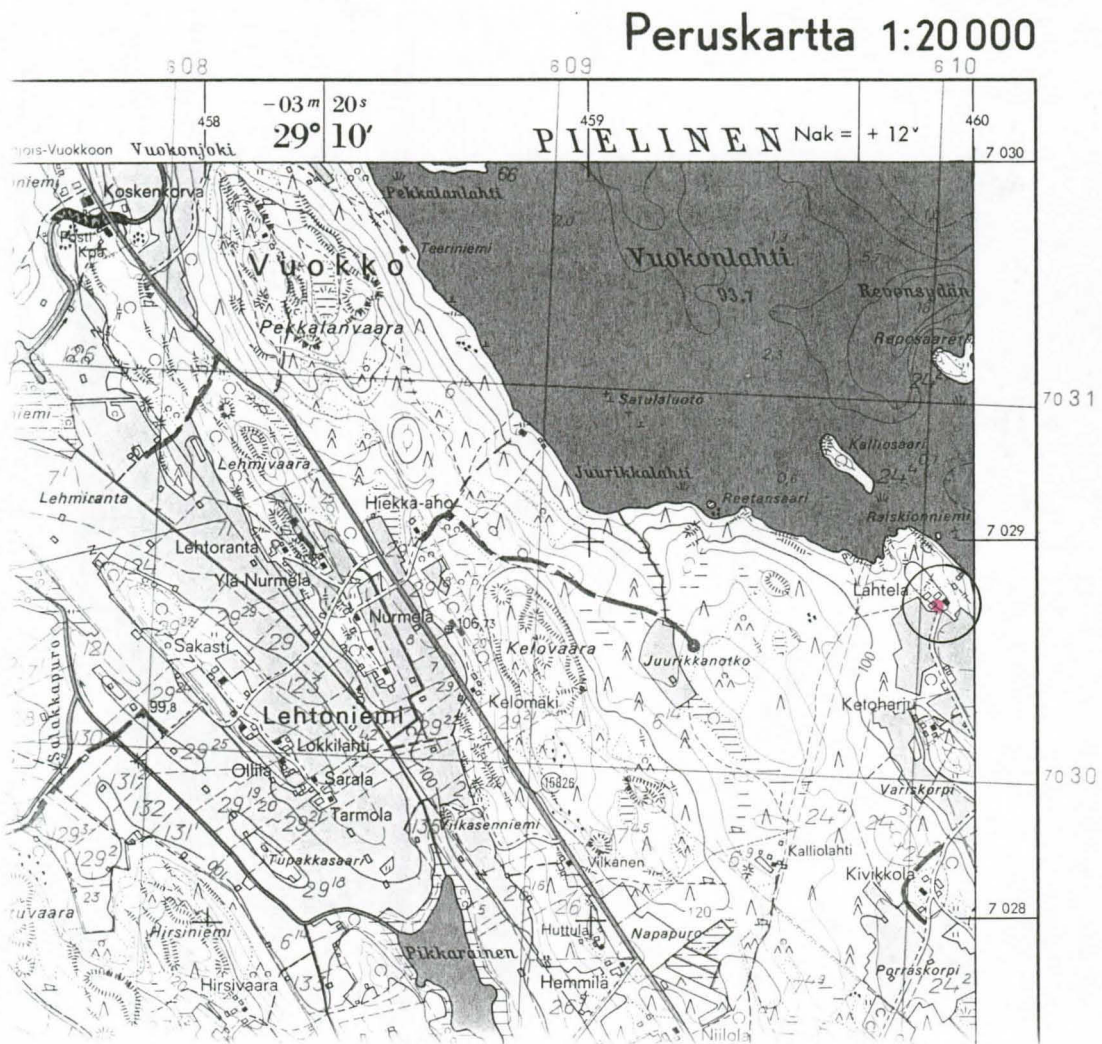
Tarkastus 1997

Kohteen kuvaus: Esineen on maanviljelijä Hannu Ketoharju löytänyt vuonna 1985 omistamansa Lehtolan RN:o 24:4 -tilan maalta talon seinävierestä kukkapenkistä. Juuka-Seuran kotiseutuarkisto on lähettänyt esineen Museovirastoon vuonna 1985.

Hannu Ketoharjun mukaan on mahdollista tai jopa todennäköistä, että kivikirves on kulkeutunut paikalle navetan lisärakennuksen rakennustöiden yhteydessä muualta tuodusta hiekasta. Löytöpaikka eli kukkapenkki on lisärakennuksen vieressä. Hiekkaa on tällöin otettu ns. Satulamäen hiekkakuopasta ja toisaalta Taivaanpankon ja Turunkankaan hiekkakuopista. Satulamäen kuoppa on korkeutensa puolesta hyvin epätodennäköinen paikka. Tarkastin sen kuitenkin ilman mainittavia tuloksia. Tarkastin myös Taivaanpankon hiekkakuoppia, jotka myös ovat epätodennäköisiä esineen alkuperän paikkoja. Ketoharjun isä on löytänyt talon lähipelloista muitakin esineitä, mutta nämä ovat joutuneet hukkaan. Esineiden esihistoriallisuudesta ei ole varmuutta.

Ote peruskartasta 4312 11 VUOKKO (1:20000).

Juuka Lahtela (KM 22842 kirveen löytöpaikka) ympäröity ja merkitty punaisella värillä.



JUUKA HAUKKALA (176 04 0026)

Kivikautinen irtolöytöpaikka

Tunnistetiedot

| | | | |
|-----------------------|-----------------|---------------------------|-----------|
| <i>Kunta:</i> | Juuka | <i>Inventointinumero:</i> | |
| <i>Rekisterikylä:</i> | Juuka | <i>Luokka:</i> | |
| <i>Kohteen nimi:</i> | Haukkala | <i>Ajoitus:</i> | kivikausi |
| <i>Kohteen laji:</i> | irtolöytöpaikka | <i>Lukumäärä:</i> | 1 |

Sijaintitiedot

Peruskartta: 4314 01 JUUKA
Koordinaatit: x = 7013 60, y= 4462 57, z= 118 mmpy
Etäisyys Juuan luterilaisesta kirkosta: n. 2,5 km etelälounaaseen.

Tilat

176 403 0079 0000 Haukkala

Omistajat: Aimo Haukka, Kelotie 156, 83900 Juuka; Maire Kirjavainen, Kelotie 149, 83900 Juuka

Tutkimukset ja löydöt

Tutkimukset: Petro Pesonen, inventointi 1997 (löytöpaikkaa ei ole tarkastettu)
Löydöt: KM 30481 reikäkivi

Tarkastus 1997

Kohteen kuvaus: Esineen ovat löytäneet Haukkalan talon lapset jostain pihapiiristä joitakin vuosia sitten. Esinettä oli säilytetty talossa räystäskourun tippanarun painona, josta Erkki Saarimaa (Sorveuksentie 86, 83900 Juuka, 013-472009) sen havaitsi ja ilmoitti Juuan inventoijalle elokuussa 1997. Haukkalan talon lapset ovat lohkaisseet esineestä osan. Löytöpaikkaa ei ehditty tarkastaa inventoinnin yhteydessä.

Ote peruskartasta 4314 01 JUUKA (1:20000).

Juuka Haukkala (KM 30481 reikäkiven löytöpaikka) ympäröity ja merkitty punaisella värillä.





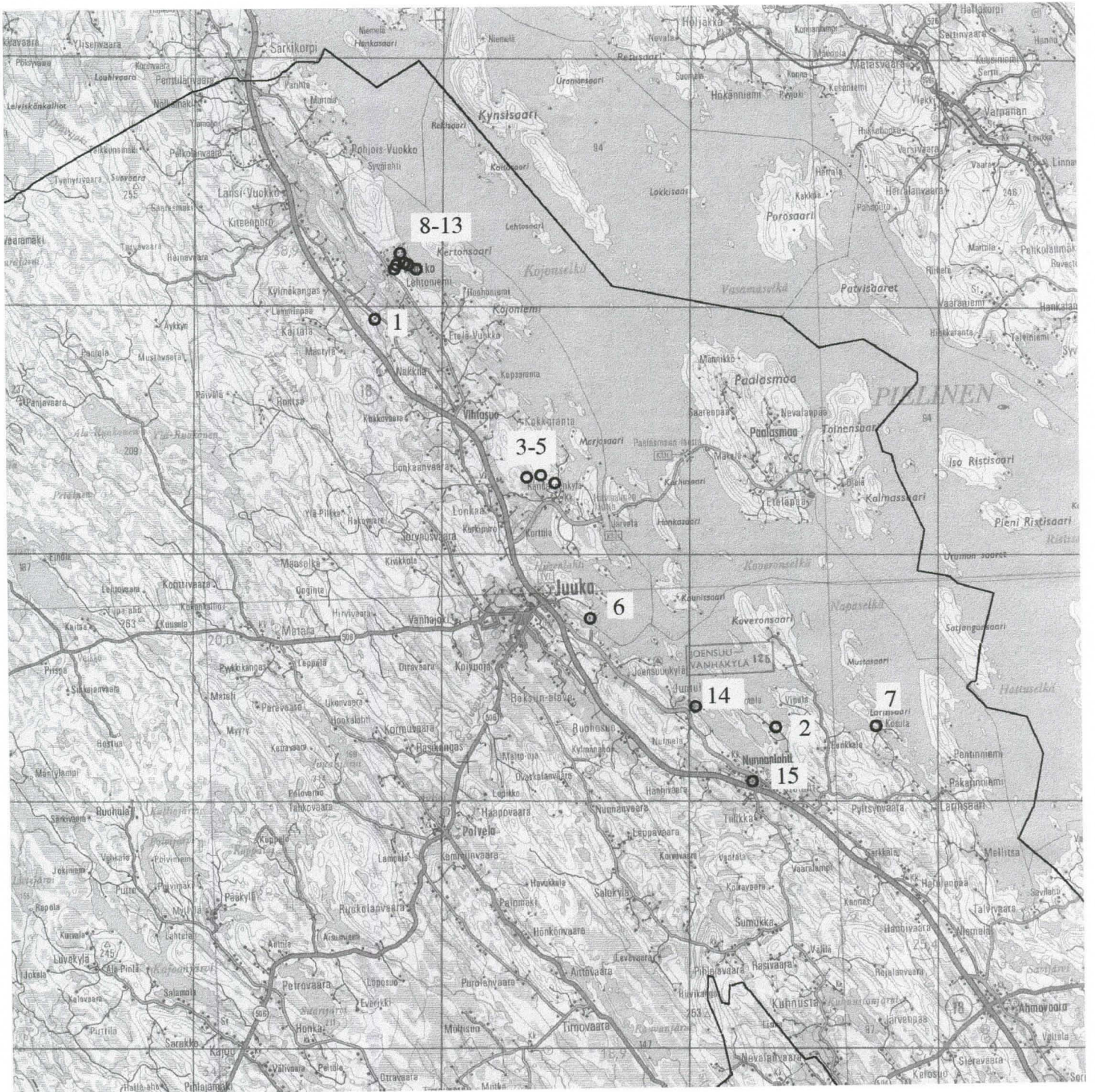
MUSEOVIRASTO
ARKEOLOGIAN OSASTO

JUUKA

Muinaisjäännösluettelo, esineluettelo ja kartat

Wähmälä 26.10. -97
Cherri Toivola

JUUAN ESIHISTORIALLISET KIINTEÄT MUINAISJÄÄNNÖKSET



JUAN ESIHISTORIALLISET KIINTEÄT MUINAISJÄÄNNÖKSET

1 Riihisärkkä

Kivikautinen asuinpaikka, lk. 2. Raudanvalmistuspaikka.

Kylä: Vuokko, tila: Salakkapuro 5:13, om.

PK 4312 11 VUOKKO, koord. $x=7028\ 08$, $y=4457\ 10$, $z=117$ mmpy

Tutk. Oiva Keskitalo, tarkastus 1969, Maarit Lönnberg, inventointi 1973

Löydöt: KM 3133:6-10 kaksi tasataltta, kaksoistaltta, kourutaltta, KM 18021: 1-5 kvartsi-iskoksia

Asuinpaikka sijaitsee Niinilammesta Vuokonjärveen laskevan Salakkapuron niskan luoteispuolella, vanhan Joensuu-Kajaani -maantien varrella. Paikka on korkea ja melko jyrkkärinainen mäki, jonka maaperä on yläosassa hienoa hiekkaa, mutta muuttuu alaosassa vähitellen saveksi.

2 Mietinlahti

Kivikautinen asuinpaikka, lk. 2.

Kylä: Nunnanlahti, tila: Laskuvaara 2:55, om. Seppo Lehikoinen (Harjutie 7, 03100 Nummela)

PK 4314 04 NAPASELKÄ, koord. $x=7010\ 89$, $y=4472\ 49$, $z=104-106$ mmpy

Tutk. Petro Pesonen, inventointi 1997

Löydöt: KM 30465: 1-2 kvartsi-iskoksia 20 kpl

Asuinpaikka sijaitsee Vinkarinniemen johtavalta tieltä erkanevan mökkitien varressa, Mietinlahden länsirannalla, Huutokallio-nimisen harjanteen kaakkoispäässä. Mökkitien leikkauksesta, koekuopasta sekä harjanteen rinteeseen paljastumasta on kerätty kvartsi-iskoksia. Tien leikkauksessa on havaittu myös palaneita kiviä. Ympäristöstään poiketen maaperä on asuinpaikan kohdalla hiekkaa, eikä siinä ole suurempia lohkokiviä. Löytökorkeuden perusteella asuinpaikka saattaa olla mesoliittinen.

3 Kytökorpi

Kivikautinen asuinpaikka, lk. 2.

Kylä: Juuka, tila: Mikkola 68:15, om. Mauri Nevalainen (Ampumaradantie 2 E 15, 83900 Juuka), Jarmo Nevalainen (Väli-Mikkolantie 26, 83900 Juuka)

PK 4314 02 KOJONSELKÄ, koord. $7021\ 38$, $y=4462\ 06$, $z=122,5$ mmpy

Tutk. Petro Pesonen, inventointi 1997

Löydöt: KM 30466 kvartsi-iskoksia 2 kpl

Asuinpaikka sijaitsee Hämälänkorvessa, Mikkolan talosta 300 m itäkoilliseen, samaan suuntaan johtavan tien varressa. Tien pohjoispuolella olevan hiekkakuopan seinämästä on poimittu kvartsi-iskoksia. Löytökorkeuden perusteella asuinpaikka on mesoliittinen.

4 Kiikkusärkkä

Kivikautinen asuinpaikka, lk. 2.

Kylä: Juuka, tila: 42:28 Kiikkusärkkä, om. Viljo Kakkinen (Paljakantie 75, 83900 Juuka)
PK 4314 02 KOJONSELKÄ, koord. x= 7021 00, y= 4463 60, z= 105-117 mmpy

Tutk. Petro Pesonen, inventointi 1997

Löydöt: KM 30467 kehdonjalaksen muotoinen kirves, KM 30468: 1-14 kiviesineen katkelma, kvartsikaapimia 7 kpl, retusoitu kvartsi-iskos, kvartsi-iskoksia 82 kpl, palanutta luuta 86 kpl

Paikka sijaitsee Kannaksenkylässä, Paljakantien varrella, Kiikkusärkän talon ympäristössä. Louhikkoinen harjanne laskee pohjoisluoteeseen talolle päin ja n. 60-70 metriä ennen talolle johtavan tien risteystä maaperä muuttuu harjanteessa hiekkaiseksi. Asuinpaikkalöytöjä - kvartsi-iskoksia ja palanutta luuta - on kerätty hiekka-alueelta tienleikkauksista ja metsänauraisalueelta, n. 110-117 mmpy korkeudelta. Kiikkusärkän talon eteläpuolen pellosta on 1940-luvulla löydetty kivikirves ja talon pohjoispuolen perunapellosta on myös tavattu asuinpaikkalöytöjä, n. 107-108 mmpy korkeudella. Ylempi asuinpaikka on mesoliittinen, alemmalta asuinpaikalta löydetty kirves kuuluneen kampakeraamiseen aikaan.

5 Nauriskorpi

Kivikautinen asuinpaikka, lk. 2.

Kylä: Juuka, tila:, om.

PK 4314 02 KOJONSELKÄ, koord. x= 7021 47, y= 4463 09, z= 114-118 mmpy

Tutk. Petro Pesonen, inventointi 1997

Löydöt: KM 30469: 1-2 kvartsikaavin, kvartsi-iskoksia 10 kpl

Asuinpaikka sijaitsee Kannaksenkylässä, Nurkkalan ratsutilalle johtavalta tieltä erkanevan metsäautotien/ratsupolun varrella, Nauriskorven länsipuolella olevalla harjanteella. Kvartsi-iskoksia on kerätty polun pinnalta n. 80 m matkalta. Topografian perusteella asuinpaikka-alueella lienee muuallakin kuin polun varrella - luultavasti 114-118 mmpy korkeudella harjanteen etelä- ja länsisivuistoilla. Asuinpaikkalöydöt ovat suurinpiirtein samalla korkeudella kuin asuinpaikan Juuka 3 Kiikkusärkkä ylempään osaan löydöt. Asuinpaikka on mesoliittinen.

6 Retuniemi

Kivikautinen asuinpaikka, lk. 2.

Kylä: Juuka, tila: 7:17 Retuperä, om. Raija Hartikainen (Laajankankaankatu 11 B 11, 87500 Kajaani)

PK 4314 01 JUUKA, koord. x= 7015 71, y= 4465 06, z= 101-105 mmpy.

Tutk. Petro Pesonen, inventointi 1997

Löydöt: KM 30470: 1-3 kvartsi-iskoksia 9 kpl

Asuinpaikka sijaitsee Retuniemen Hiekkaniemeen johtavan metsäautotien varrella, Retuniemen rauhoitetusta karsikkomännystä 200 m etelään. Kvartsi-iskoksia on kerätty metsäautotien pinnalta ja metsäaurausvaoista.

7 Anttila

Kivikautinen asuinpaikka, lk. 2

Kylä: Larinsaari, tila: Anttila 5:44, om. Jouko Lehikoinen (Kosulansaarentie 27 C, 83940 Nunnanlahti).

PK 4314 04 NAPASELKÄ, koord. x= 7010 66, y= 4476 54, z= 97-100 mmpy.

Tutk. Petro Pesonen, inventointi 1997

Löydöt: KM 30471: 1-4 kvartsi-iskoksia 3 kpl, pii, palanutta savea 1 kpl, historiallisen ajan saviastianpala

Anttilan asuinpaikka sijaitsee Larinsaarella, Kosulansalmen pohjoispuolella. Löydöt on kerätty pellolta.

8 Niemelä

Kivikautinen asuinpaikka, lk. 2.

Kylä: Vuokko, tila: Niemelä 66:1, om. Stepan Nekkonen; Outi Nekkonen (Keski-Vuokontie 142, 83900 Juuka)

P.O. 7030 PH 27.2.1998

PK 4312 12 LÄNSI-VUOKKO, koord. x= 7003 06, y= 4458 59, z= 99-101 mmpy.

Tutk. Taisto Karjalainen & Eeva-Riitta Majoinen, tarkastus 1997

Löydöt: KM 22843 tasatalta, KM 30472: 1-3 kvartsi-iskoksia 27 kpl, palanutta luuta 2 kpl, palanutta savea 2 kpl

Niemelän asuinpaikka sijaitsee Pielisestä Vuokonjärveen laskevan Vuokonjoen pohjoisrannalla, Pekkalanlahden pohjoispuolella. Löydöt on kerätty pellostalta.

9 Nevala

Kivikautinen asuinpaikka, lk. 2.

Kylä: Vuokko, tila: Nevala 8:41, om. Reijo Vauhkonen (Keski-Vuokontie 84, 83900 Juuka)

PK 4312 12 LÄNSI-VUOKKO, koord. x= 7030 38, y= 4458 22, z= 100-102 mmpy.

Tutk. Taisto Karjalainen & Eeva-Riitta Majoinen, tarkastus 1997

Löydöt: KM 6282 rautainen nuolenkärki, KM 30473: 1-2 kvartsi-iskoksia 16 kpl, liitupii-pun katkelmia 3 kpl

Asuinpaikka sijaitsee Pielisestä Vuokonjärveen laskevan Vuokonjoen pohjoisrannalla. Löytöjä on kerätty Nevalan talon lounaispuolisilta, kynnetyiltä pelloilta, n. 20 x 80 m kokoiselta alueelta.

10

Halola

Kivikautinen asuinpaikka, lk. 2.

Kylä: Vuokko, tila: 14:5 Halola, om. Taina Hänninen (Keski-Vuokontie 79A, 83900 Juuka), Hannu Nevalainen (Keski-Vuokontie 79 B, 83900 Juuka), Kari Nevalainen (Keski-Vuokontie 79 A, 83900 Juuka)

PK 4312 12 LÄNSI-VUOKKO, koord. x= 7030 46, y= 4458 07, z= 100-102 mmpy.

Tutk. Taisto Karjalainen & Eeva-Riitta Majoinen, tarkastus 1997

Löydöt: KM 30474 kvartsia 4 kpl

Asuinpaikka sijaitsee Pielisestä Vuokonjärveen laskevan Vuokonjoen pohjoisrannalla, Pellonpään talon eteläpuolisilla peltoalueilla.

11

Kuivaniemi

Kivikautinen asuinpaikka, lk. 2.

Kylä: Vuokko, tila: 12:33 Kuivaniemi, om. Erkki Kokkonen (Ranta-Vuokontie 51, 83900 Juuka), Viljo Kokkonen (Metsäpolku 3, 83900 Juuka), Kauko Kokkonen (Juhontie 11, 83900 Juuka)

PK 4312 12 LÄNSI-VUOKKO, koord. x= 7030 92, y= 4458 21, z= 100 mmpy.

Tutk. Taisto Karjalainen & Eeva-Riitta Majoinen, tarkastus 1997

Löydöt: KM 30475 kvartsi-iskoksia 3 kpl

Asuinpaikka sijaitsee Keski-Vuokossa, Kuivaniemen talosta n. 70 m koilliseen, tien varressa. Löydöt on kerätty perunapellosta.

12

Raatosärkkä

Kivikautinen asuinpaikka, lk. 2.

Kylä: Vuokko, tila:, om.

PK 4312 12 LÄNSI-VUOKKO, koord. x= 7030 33, y= 4457 77, z= 100 mmpy.

Tutk. Taisto Karjalainen & Eeva-Riitta Majoinen, tarkastus 1997

Löydöt: KM 30476: 1-2 kvartsiesine, kvartsi-iskoksia 5 kpl

Asuinpaikka sijaitsee Raatosärkkä-nimisen metsäalueen eteläpuolella, Pielisestä Vuokonjärveen laskevan Vuokonjoen luoteisrannalla. Alue on peltoa. Raatosärkällä on perimätiedon mukaan ortodoksikalmisto.

13 Vuokonjoki

Kivikautinen asuinpaikka, lk. 2.

Kylä: Vuokko, tila:, om.

PK 4312 12 LÄNSI-VUOKKO, koord. x= 7030 01, y= 4457 71, z= 100-105 mmpy.

Tutk. Taisto Karjalainen & Eeva-Riitta Majoinen, tarkastus 1997

Löydöt: KM 30477: 1-2 kvartsi-iskoksia 8 kpl, liitupiipun katkelma

Asuinpaikka sijaitsee Pielisestä Vuokonjärveen laskevan Vuokonjoen länsirannalla, itään laskevalla peltorinteellä, Keski-Vuokkoon johtavan tien eteläpuolella. Löydöt on kerätty avoimelta peltosaralta usean kymmenen metrin matkalta laskevalla rinteellä.

14 Mäkelä

Kivikautinen asuinpaikka, lk. 2.

Kylä: Nunnanlahti, tila:, om.

PK 4314 01 JUUKA, koord. x= 7011 92, y= 4469 28, z= 100 mmpy.

Tutk. Taisto Karjalainen & Eeva-Riitta Majoinen, tarkastus 1997

Löydöt: KM 30478 kvartsi-iskoksia 6 kpl

Asuinpaikka sijaitsee Juntulankylässä, Mäkelän talon pohjoispuolella. Löydöt on kerätty pieneltä peltosaralta, Mäkelän talosta n. 60 m pohjoiseen aivan pellon päästä, tien vierestä.

15 Härkinpuro

Kivikautinen asuinpaikka, lk. 2.

Kylä: Nunnanlahti, tila: 4:35 Eerikkala, om. Martta Nuutinen (Väyryläntie 9 A 7, 83900 Juuka), Albert Nuutinen (83940 Nunnanlahti)

PK 4313 06 NUNNANLAHTI, koord. x= 7008 65, y= 4471 36, z= 104-106 mmpy.

Tutk. Taisto Karjalainen & Eeva-Riitta Majoinen, tarkastus 1997

Löydöt: KM 30479: 1-3 kvartsiesine, kvartsi-iskoksia 4 kpl, liitupiipun katkelma

Asuinpaikka sijaitsee Pielisen Nunnanlahteen laskevan Härkinpuron pohjoisrannalla, lahden ja puron välillä olevalla leveällä peltoniemekkeellä. Löytöjä on kerätty Eerikkalan talosta n. 80-120 m länteen n. 105 mmpy korkeudella olevalta alueelta.

JUUAN HISTORIALLISEN AJAN MUINAISJÄÄNNÖKSIÄ

Hyttisärkkä

Raudanvalmistuspaikka.

Kylä: Vuokko, tila:, om.

PK 4312 12 LÄNSI-VUOKKO, koord. x= 7030 22, y= 4457 68, z= 100 mmpy

Tutk. Taisto Karjalainen & Eeva-Riitta Majoinen, tarkastus 1997

Löytöpaikka tunnetaan paikkakunnalla Hyttisärkkänä. Rautakuonan kappaleet löytyivät pellosto metsäsaarekkeen etelä- ja länsiliepeiltä. Löytöpaikka sijaitsee n. 100 m päässä Vihtasuon tiestä koilliseen.

Kiikkusärkän tienhaara

Tervahauta.

Kylä: Juuka, tila: 42:28 Kiikkusärkkä, om. Viljo Kakkinen (Paljakantie 75, 83900 Juuka)

PK 4314 02 KOJONSELKÄ, koord. x= 7021 00, y= 4463 65, z= 110 mmpy.

Tutk. Petro Pesonen, tarkastus 1997

Tervahauta sijaitsee Paljakantien varrella, Kiikkusärkän taloon johtavan tienhaaran pohjoispuolella, Paljakantien länsipuolella muinaisella rantaterassilla. Maaperä tällä kohdalla on hiekkaa.

Tervapuro

Tervahauta ja hiilihauta.

Kylä: Vuokko, tila: 14:119 Kuusela, om. Markku Nevalainen (Kopsarannantie 22, 83900 Juuka); Veli Lehikoinen (Ruohoniementie 116, 83900 Juuka)

PK 4312 11 VUOKKO, koord. x= 7024 42, y= 4459 88, z= 120 mmpy

Tutk. Petro Pesonen, tarkastus 1997

Tervahauta ja hiilihauta sijaitsevat Vihtasuolla, Tervajärveen laskevan Tervapuron pohjoisrannalla. Hiilihaudan halkaisija on n. 3 m, sen ympärillä on vallit. Tervahauta on varsin suuri, halkaisijaltaan n. 20 m ja sen juoksutusaukko on kaivettu Tervapuroon johtavaan raviiniin. Juoksutusaukon laidoilla on muutamia pienempiä kaivantoja.

Mökkiniemi

Tervahauta ja hiilihautoja.

Kylä: Juuka, tila: 108:0 Ylemmäinen, om. Enso Oy (Wolffintie 5, 55800 Imatra)

PK 4312 11 VUOKKO, koord. x= 7020 15, y= 4457 01

Tutk. Petro Pesonen, tarkastus 1997

Mökkiniemi sijaitsee Ylemmäisenjärven etelärannalla, Vepsänjoen suusta n. 200-300 metriä länteen. Alueella on tervahauta ja kaksi kuoppaa, luultavasti hiilihautoja.

Pyötikkö

Ortodoksikalmisto

Kylä: Vuokko, tila: 6:14, om.

PK 4314 02 KOJONSELKÄ, koord. x= 7027 56, y= 4462 04

Tutk. Maarit Lönnberg, inventointi 1973, Eeva-Riitta Majoinen, inventointi 1997

Pyötikön ortodoksikalmisto sijaitsee Vuokon kylään kuuluvan Kojonniemen etelärannalla Laajalahden pohjukassa. Kalmisto, jonka ympärillä on luonnonkivistä koottu aita, sijaitsee harvaa mäntymetsää kasvavalla korkealla niemellä. Aitauksen sisällä on kolme restauroitua, taitekattoista, hirsikehikkosta talohautaa ja kolme alkuperäisessä tilassaan olevaa lahonnutta ja painunutta hautaa. Kalmistoon on haudattu vanhauskoisia munkkeja, joiden luostari on todennäköisesti sijainnut nykyisen Pyötikön talon paikalla. Kirkon paikasta ei olla varmoja. Arvellaan sen olleen luostarirakennuksessa.

Hyttilä

Ortodoksikalmisto

Kylä: Juuka

PK 4314 01 JUUKA, koord.

Tutk. Maarit Lönnberg, inventointi 1973

Perimätiedon mukaan kirkonkylän apteekin kohdalla on ollut ortodoksikalmisto. Apteekki on sijainnut ennen nykyisen luterilaisen kirkon vieressä, sen länsipuolella. Nykyisin paikalla on omakotitalo.

Pennala

Kaiverruksia kivessä

Kylä: Ahmovaara, tila:

PK 4313 08 AHMOVAARA, koord.

Tutk. Maarit Lönnberg, inventointi 1973

Keskellä Ahmovaaran kylään kuuluvaa metsää, suon laidassa on suuri, laakea kivi, jonka pintaan on hakattu nimikirjaimia ja vuosilukuja. Kiven koko on noin 250 x 200 cm. Kivi sijaitsee Kalmavaaran pohjoispuolella olevan suon reunassa, Harivaarasta Kolille johtavan kylätein länsipuolella, Kaakkurin talosta noin 800 m länteen.

Oraviniemi

Kiviröykkiöitä

Kylä:

PK 4311 09 KAJOONJÄRVI, koord.

Tutk. Maarit Lönnberg, inventointi 1973

Kajoonjärveen työntyvän Oravinniemen kärjessä on pieni pelto, jonka eteläpäässä metsässä on kolme pyöreätä, noin 1 m korkeata kivirauniota sekä epämääräisen kehän muotoinen kivikko. Niemi on hyvin kivikkoinen. Rauniot lienevät kaskiraunioita.

Polttaisenvaara

Kiviröykkiötä

Kylä:

PK 4314 01 JUUKA, koord.

Polttaisenvaaralla Ylä-Mäkelän ja Juuan kunnan maalla on kolme kiviröykkiötä.

Vepsäjoki

Raudanvalmistuspaikkoja

Kylä: Vuokko

Tutk. Maarit Lönnberg, inventointi 1973

Vanhojen tietojen mukaan Vuokon kylän takamailla Vepsänjoen varrella on ollut raudanvalmistuspaikkoja. Vuonna 1973 paikkakuntalaiset eivät tiedäneet raudanvalmistuspaikkojen olemassaolosta.

Rauanjärven Kalmosaaret

Ortodoksikalmisto

Kylä:

PK 4313 09 KANTELEJÄRVI, koord. x= 7001 02, y= 4464 50

Tutk. Maarit Lönnberg, inventointi 1973, Eeva-Riitta Majoinen, inventointi 1997

Kalmosaaret ovat kaksi pientä, peräkkäistä saarta Rauanjärven pohjoispäässä. Kumpikin saari on melko alava, metsää kasvava ja varvikkopohjainen. Niissä on matalia painanteita, jotka ovat ehkä hautoja.

Vaikko Kalmosaari

Ortodoksikalmisto

Kylä: Vaikko, tila:

PK 4312 08 PANJAVAARA, koord. x= 7023 36, y= 4448 40

Tutk. Maarit Lönnberg, inventointi 1973, Eeva-Riitta Majoinen, inventointi 1997

Kalmosaari sijaitsee Ylä-Ruokosenjärven länsirannan tuntumassa. Se on pieni, matala ja petäjiä kasvava. Paikkakuntalaisten kertoman mukaan siellä on joskus kaiveltu maata, mutta painanteita ei ole näkyvissä. Paikka lienee kesäkalmisto. Järven etelärannassa on Kalmoniemi.

Vaikko Mattila Kalmosaari

Ortodoksikalmisto

Kylä: Vaikko, tila:

PK 4312 07 VAIKKOJÄRVI, koord. x= 7019 00, y= 4444 25

Tutk. Maarit Lönnberg, inventointi 1973, Eeva-Riitta Majoinen, inventointi 1997

Kalmosaari sijaitsee Vaikonjärven itäosassa. Saaren kasvillisuus on varvikkopohjaista mäntymetsää ja sen pohjoispäässä sanotaan olevan painanteita, joita kyläläiset pitävät hautoina. Perimätiedon mukaan sinne on haudattu satakunta venäläistä, jotka suomalaiset ovat tappaneet.

Kalmoniemi

Ortodoksikalmisto

Kylä: Juuka, tila:

PK 4314 01 JUUKA, koord. x= 7014 00, y= 4466 06

Tutk. Maarit Lönnberg, inventointi 1973, Eeva-Riitta Majoinen, inventointi 1997

Harakkamäen Kalmoniemi sijaitsee Pielisen länsirannalla Joensuun selän kohdalla, aivan niemen kärjessä. Sen kohdalla on matalia, melko epämääräisen muotoisia painanteita sekä pyöreitä ja soikeita kuoppia. Maaperä paikalla on hiekkaa. Kasvillisuus on rehevää puoluk-kavarvikkoa ja vanhaa metsää - suuria kuusia ja mäntyjä. Alueelle kerrotaan haudatun venäläisiä ja siellä kerrotaan kummittelevan. Kyseessä on ilmeisesti vanha ortodoksikalmisto.

Kalmistometsä

Ortodoksikalmisto

Kylä: Nunnanlahti, tila:

PK 4313 06 NUNNANLAHTI, koord.

Tutk. Maarit Lönnberg, inventointi 1973, Eeva-Riitta Majoinen, inventointi 1997

Vanhalan talon eteläpuolella, Pielisen rannalla olevaa kaunista koivikkoa on kautta aikojen kutsuttu Kalmistometsäksi, mutta mitään varsinaisia hautoja ei paikalla kerrota havaitun.

Vanhala

Ortodoksikalmisto

Kylä: Nunnanlahti, tila: Vanhala

PK 4313 06 NUNNANLAHTI, koord. x= 7009 03, y= 4479 38

Tutk. Maarit Lönnberg, inventointi 1973, Eeva-Riitta Majoinen, inventointi 1997

Perimätiedon mukaan Vanhalan talon pihalla, aitan takana on ollut kalmisto. Nyt aitta on muutettu sivummalle ja paikalle on tuotu täytemaata. Lisäksi pihapiiriin on rakennettu uusi sauna ja navetta, joten vanha kalmiston paikka lienee tuhoutunut. Talonväki tiesi paikalle haudatun "venäläisiä". Muuan ylioppilas on kaivanut siinä kuitenkin mitään löytämättä. Kyseessä lienee vanha ortodoksikalmisto.

Raholanjärven Kalmosaaret

Ortodoksikalmisto

Kylä:

PK 4312 04 RAHOLANVAARA, koord.

Tutk. Maarit Lönnberg, inventointi 1973, Eeva-Riitta Majoinen, inventointi 1997

Raholanjärvässä on kolme isompaa saarta, Suuret Kalmosaaret. Pohjoisinta näistä nimitetään Kalmosaareksi ja sen alueella on vanha kalmisto. Lisäksi järvässä on Pieni Kalmosaari ja Kalmokivi. Perimätiedon mukaan saarella on joku joskus kaivanut ja löytänyt pääkalloja. Saarella ei ole havaittu hautapainaumia, mutta paikkakunnalla saari tunnetaan yleisesti kalmosaarena.

JUUAN ESIHISTORIALLISET ESINELÖYDÖT

- KM 3133: 3 **tasataltta**, *Lehikoisen pelto*. Esine on löydetty kirkonkylästä Antti Lehikoisen pellostä. J. Kaupin keräys 29.9.1895. Löydetty ilmeisesti samalta paikalta (Kalliola RN:o 11:69, vuonna 1973) kuin KM 21060 (itäkarjalaisen tasataltan kappale)
- KM 3133: 4 **tasataltta**, *Takkusen pelto*. Esine on löydetty Kaisa Takkusen pellostä (Antti Lehikoisen torppari). J.Kaupin keräys 29.9.1895.
- KM 3133: 5 **tasataltta**, *Huttusen pelto*. Esine on löydetty kauppias Huttusen pellostä kirkonkylästä. J.Kaupin keräys 29.9.1895. Huttusen pelto on sijainnut aivan Juuan keskustassa. Nykyisin paikalle on rakennettu useita taloja ja teitä. (Maarit Lönnberg, inventointi 1973, s. 9).
- KM 3133: 6 **tasataltta**, *Juuka [1] Riihisärkkä*.
- KM 3133: 7 **kourutaltta**, *Juuka [1] Riihisärkkä*.
- KM 3133: 8 **kaksoistaltta**, *Juuka [1] Riihisärkkä*.
- KM 3133: 9 **tasataltta**, *Juuka [1] Riihisärkkä*.
- KM 3133: 10 **tasataltta**, *Nevalaisen pelto*. Esine on löydetty Vuokon kylän Nevalaisen pellostä. J. Kaupin keräys 29.9.1895. (Sama kohde kuin Juuka Riihisärkkä (=Salakkapuro), jonka omistajana 1970 -luvun alussa on ollut Vilho Nevalainen?)
- KM 6282 **rautainen nuolenkärki**, *Nevala*. Esine on löytynyt vuonna 1911 Vuokon Nevalan talosta. Sen on vuonna 1913 lahjoittanut museon kokoelmiin Heikki Kokkonen. PK 4312 12 LÄNSI-VUOKKO.
- KM 9481 **kirves**, *Väli-Mikkola*. Esineen on maanviljelijä Mikko Nevalainen löytänyt vuonna 1915 kyntäessään talonsa Väli-Mikkolan maata. Tila sijaitsee Juuan kylässä, kirkonkylästä noin 6 km Nurmekseen päin johtavan tien itäpuolella. Esine on lahjoitettu Kansallismuseon kokoelmiin vuonna 1932. Tilan pellot ovat melko alavia ja savisia. Tila on edelleen (vuonna 1973) Nevalaisen suvun hallussa, mutta löydöstä ei muistettu kuullun (Maarit Lönnberg, inventointi 1973, sivu 9). PK 4314 02 KOJONSELKÄ.
- KM 11784 **koristeltu reikänuija**, *Kirkonkylän kansakoulu*. Esineen ovat löytäneet opettaja Toivo Tirkkonen ja kansakoululaiset Erkki Alanko ja Ervo Muranen Juuan pitäjän Juuan kulän (kirkonkylän) kansakoulun maasta, perunapellosta toukuun lopulla 1947. Paikka sijaitsee 20 m kunnantalosta ja 40 m kansakoulusta. Esine on löytynyt peltotöissä kivenraivauksessa pellon pinnalta. Aikaisemmin oli

vieressä kaivettu oja. Esine tuli esille ruokamullasta. PK 4314 01 JUUKA, koord. x= 7015 62, y= 4462 48, z= 112 mmpy.

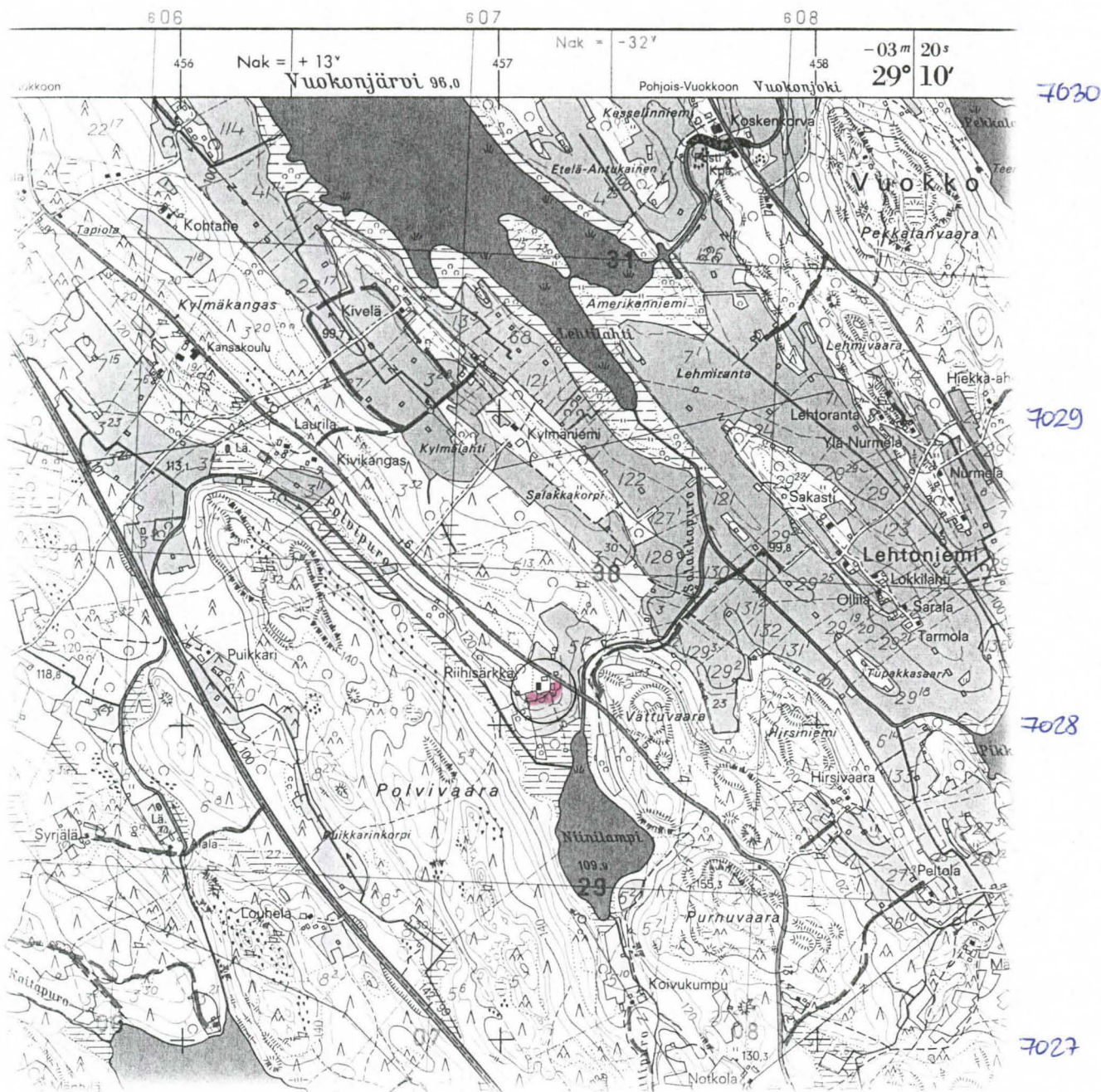
- KM 15320: 1 **pohjalainen tasataltta, Taunola.** Esineen on maanviljelijä Tauno Kukkonen löytänyt Polvelan kylän Taunolan tilan Yläpellostä kyntäessään syksyllä vuonna 1961. Pellossa on tällöin havaittu myös hiiltä ja "kiviraunio". Taunolan tila (RN:O 16:25) on lohkaistu Louhi-nimisestä kantatilasta. PK 4311 12 POLVELA, koord.
- KM 18021: 1-5 **kvartsi-iskoksia, Juuka [1] Riihisärkkä.**
- KM 20038 **kaksoistaltta, Koveronsaari.** Taltan on Seppo Lehikoinen löytänyt vuonna 1976 Pielisen länsirannalta, Koveronsaaresta, peltoa kyntäessään. PK 4314 04 NAPASELKÄ.
- KM 21060 **itäkarjalaisen taltan katkelma, Kalliola.** (= Pohjois-Karjalan Museo 326). Esine on löytynyt Juuan kylän Kalliolan RN:o 11:69 -talon maalta 1900-luvun alussa. Esineen on Pohjois-Karjalan museolle lahjoittaneet Antti Lehikoisen perilliset. Museovirastoon taltan katkelma on tullut 1981. PK 4314 01 JUUKA.
- KM 21061 **käyräselkäinen kourutaltta, Juuka.** (= Pohjois-Karjalan Museo 466). Esineen on löytänyt Ilmari Ryyänen vuonna 1914. Pohjois-Karjalan museosta esine on lähetetty vuonna 1981 Museovirastoon. Esineen tarkkaa löytöpaikkaa ei tunneta.
- KM 21062 **pohjalainen tasataltta, Mäntylä.** (= Pohjois-Karjalan Museo 866). Esineen on vuonna 1920 löytänyt Samuli Kakkinen Juuan kylän Ritoniemen Mäntylän tilan uudispellosta. Museovirastoon esine on lähetetty vuonna 1981. Esine on löytynyt Mäntylän talon pohjoispuolella olevalta pieneltä rinnepellolta, jossa ruokamullan alla maaperä on hiekkkaa. Talo ja nykyisin viljelemätön peltotilkku ovat metsän keskellä korkealla ja jyrkkärinteisellä mäellä Pielisen Hiirenlahden rannalla. Alempana oleva vesiraja on erittäin kivikkoinen (Maarit Lönnberg, inventointi 1973, sivu 6). PK 4314 01 JUUKA, koord. x= 7018 40, y= 4464 20.
- KM 21070 **kaksoistaltta, Nykyri.** (= Pohjois-Karjalan Museo 1015). Esine on löytynyt Vuokon kylän Nykyristä. Sen on vuonna 1923 Julius Hietala lahjoittanut museon kokoelmiin. Museovirastoon esine on lähetetty 1981. Nykyrin talo sijaitsee korkealla, Vuokkojärveen viettävällä rinteellä pellot ympärillään. Talon nykyiset asukkaat eivät muista kuulleensa kiviesineen löytymisestä (Maarit Lönnberg, inventointi 1973, sivu 10). PK 4312 12 LÄNSI-VUOKKO.
- KM 21830 **suppiloreikäinen reikäkivi, Rajala.** Esine on löydetty Juuan pitäjän Kannaksen kylän Rajalan RN:o 38:10 -tilan maalta vuonna 1960. Juuka-seura on lähettänyt esineen Museovirastoon vuonna 1983. PK 4314 01 JUUKA, koord. x= 7019 46, y= 4464 76.

- KM 22842 **kirves, Lahtela.** Esineen on maanviljelijä Hannu Ketoharju löytänyt vuonna 1985 omistamansa Lehtolan RN:o 24:4 -tilan maalta talon seinävierestä kukkapestkistä. Juuka-Seuran kotiseutuarkisto on lähettänyt esineen Museovirastoon vuonna 1985. Mahdollisesti esine on tullut paikalle hiekanajon yhteydessä joko Satulamäen tai Taivaanpankon/Turunkankaan hiekkakuopista. PK 4312 11 VUOKKO, koord. x= 7028 84, y= 4459 92, z= 100 mmpy.
- KM 22843 **tasataltta, Juuka [8] Niemelä.** Esineen on Juha Nekkonen löytänyt Niemelän tilan RN:O 66 rantapellosta, talon läheltä. Juuka-seuran kotiseutuarkisto on lähettänyt esineen Museovirastoon vuonna 1985. PK 4312 12 LÄNSI-VUOKKO, koord. x= 7003 06, y= 4458 59, z= 99-101 mmpy.
- KM 22844 **vuolukiven kappale, Rantala.** Esineen ovat löytäneet Kari ja Pekka Kortelainen Hilja Kortelaisen omistaman Rantalan tilan maalta. Esine oli tullut esiin puhdistettaessa mäenrinteessä olevaa lähettä. Juuka-seuran kotiseutuarkisto on lähettänyt löydön vuonna 1985 Museovirastoon. PK 4313 03 KANTELEJÄRVI.
- KM 26110 **kirves, Totkuvaara.** Esineen on löytänyt Toivo Turunen Larinsaaren Mellitsan Totkuvaaran tilan pellosta joskus 1940-luvulla(?). Löytäjän sisar on vienyt sen 1950-luvulla Juuan keskikouluun, josta se on toimitettu Juuka-seuran kokoelmiin ja edelleen vuonna 1991 Museovirastoon. PK 4313 06 NUNNANLAHTI, koord. x= 7005 30, y= 4479 85, z= 110 mmpy.
- KM 26111 **kirves, Juuka.** Esine toimitettu Juuka-seuran kokoelmista vuonna 1991 Museovirastoon. Esine kuulunut aiemmin Juuan keskikoulun (?) kokoelmiin.
- KM 30465: 1-2 **kvartsi-iskoksia 20 kpl, Juuka [2] Mietinlahti.**
- KM 30466 **kvartsi-iskoksia 2 kpl, Juuka [3] Kytökorpi.**
- KM 30467 **kehdonjalaksen muotoinen kirves, Juuka [4] Kiikkusärkkä.**
- KM 30468: 1-14 **kiviesineen katkelma, kvartsikaapimia 7 kpl, kvartsi-iskoksia 83 kpl, palanutta luuta 86 kpl, Juuka [4] Kiikkusärkkä.**
- KM 30469: 1-2 **kvartsikaavin, kvartsi-iskoksia 10 kpl, Juuka [5] Nauriskorpi.**
- KM 30470: 1-3 **kvartsi-iskoksia 9 kpl, Juuka [6] Retuniemi.**
- KM 30471: 1-4 **kvartsi-iskoksia 3 kpl, pii, palanutta savea 1 kpl, hist. ajan saviastian pala, Juuka [7] Anttila.**
- KM 30472: 1-3 **kvartsi-iskoksia 27 kpl, palanutta luuta 2 kpl, palanutta savea 2 kpl, Juuka [8] Niemelä.**
- KM 30473: 1-2 **kvartsi-iskoksia 16 kpl, liitupiipun paloja 3 kpl, Juuka [9] Nevala.**

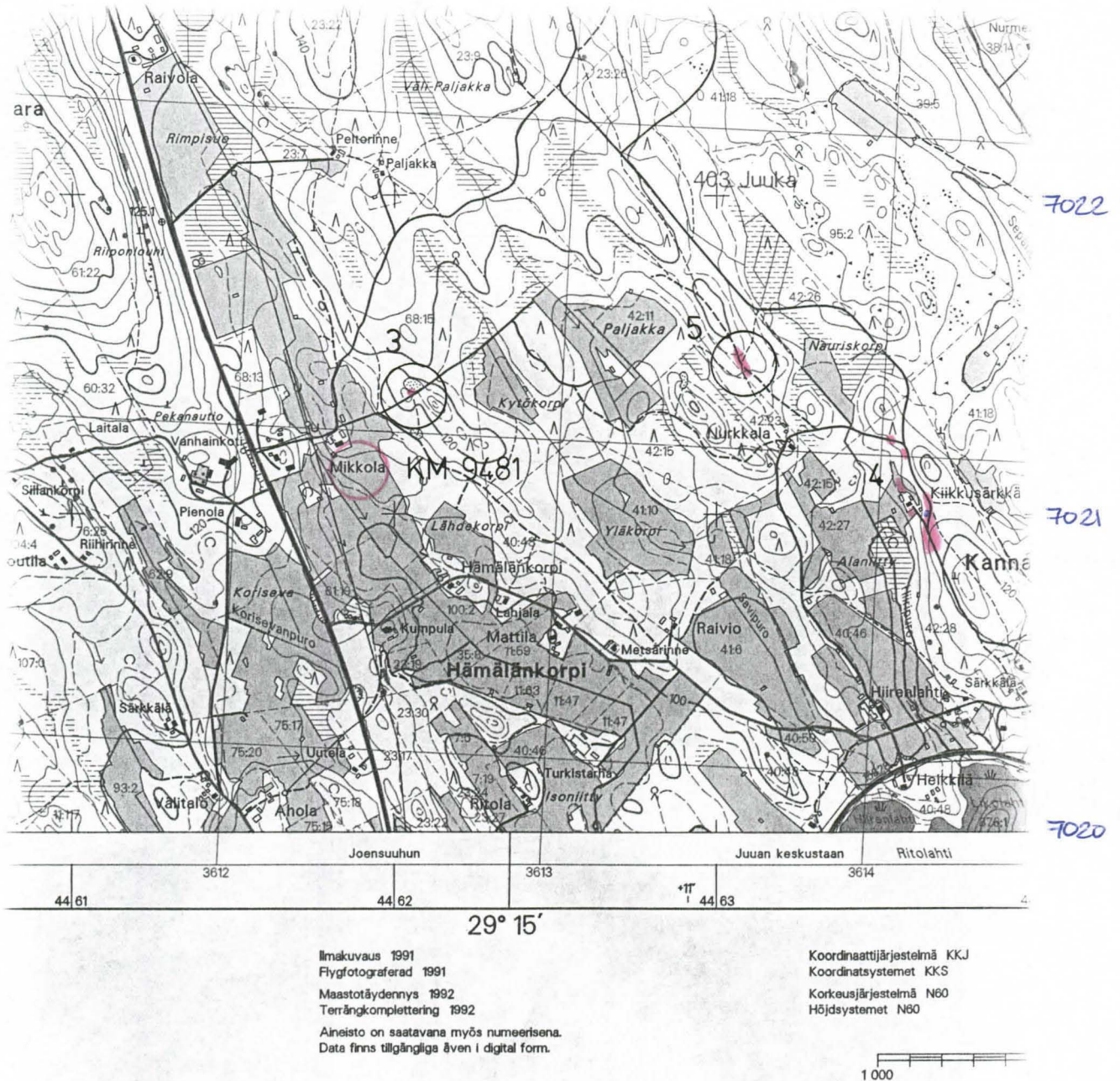
- KM 30474 **kvartsia 4 kpl**, *Juuka [10] Halola.*
- KM 30475 **kvartsi-iskoksia 3 kpl**, *Juuka [11] Kuivaniemi.*
- KM 30476: 1-2 **kvartsiesine, kvartsi-iskoksia 5 kpl**, *Juuka [12] Raatosärkkä.*
- KM 30477: 1-2 **kvartsi-iskoksia 8 kpl, liitupiipun katkelma**, *Juuka [13] Vuokonjoki.*
- KM 30478 **kvartsi-iskoksia 6 kpl**, *Juuka [14] Mäkelä.*
- KM 30479: 1-3 **kvartsiesine, kvartsi-iskoksia 4 kpl, liitupiipun katkelma**, *Juuka [15] Härkinpuro.*
- KM 30480 **rautakuonaa 18 kpl**, *Hyttisärkkä.* Löytöjä historiallisen ajan raudanvalmistuspaikalta. PK 4312 12 LÄNSI-VUOKKO, koord. x= 7030 22, y= 4457 68, z= 100 mmpy.
- KM 30481 **reikäkivi**, *Haukkala.* Löydetty Haukkalan talon pihapiiristä. PK 4314 01 JUUKA, koord. x= 7013 60, y= 4462 57, z= 118 mmpy.
- KM 30509 **tasataltta**, *Juuka [8] Niemelä.* Löydetty perunapellosta Niemelän talosta 120 m pohjoiseen. PK 4312 12 LÄNSI-VUOKKO, koord. x= 7030 22, y= 4458 60, z= n. 98 mmpy.
- KuM 78 **tasataltta**, *Kirkonkylä.* Esine on löydetty Juuan kylästä ja pastori Ilvonen on toimittanut sen museon kokoelmiin vuonna 1885. PK 4314 01 JUUKA.
- KuM 79 **tasataltta**, *Kirkonkylä.* Esine on löytynyt Juuan kylästä ja pastori Ilvonen on toimittanut sen museon kokoelmiin vuonna 1885. PK 4314 01 JUUKA.
- KuM 80 **kourutaltta**, *Vaikko.* Esine on löytynyt Vaikon kylästä ja pastori Ilvonen on toimittanut sen museon kokoelmiin vuonna 1885. PK 4312 05 VAIKKO.
- KuM 81 **taltta**, *Vaikko.* Esine on löytynyt Vaikon kylästä. Pastori Ilvonen on toimittanut sen museoon 18.6.1885. PK 4312 05 VAIKKO.
- KuM 82 **itäkarjalainen tasataltta**, *Laurilan pelto.* Esine on löydetty Juuan pitäjän kirkonkylästä Laurilan pellosta kyynärän syvästä. Pastori Ilvonen toimittanut esineen museoon 18.6.1885. PK 4314 01 JUUKA.
- SatakM 1759 **tasataltan katkelma**, *Vaarala.* Esine on löytynyt Petrovaaran kylän Vaaralan talon takamaalta noin vuonna 1894 noin 2 m:n syvyydestä. Tilan nykyiset omistajat (vuonna 1973) eivät ole tietoisia asiasta (Maarit Lönnberg, inventointi 1973 sivu 10). PK 4311 09.

Selitykset: KM = Kansallismuseo, KuM = Kuopion Museo, SatakM = Satakunnan Museo

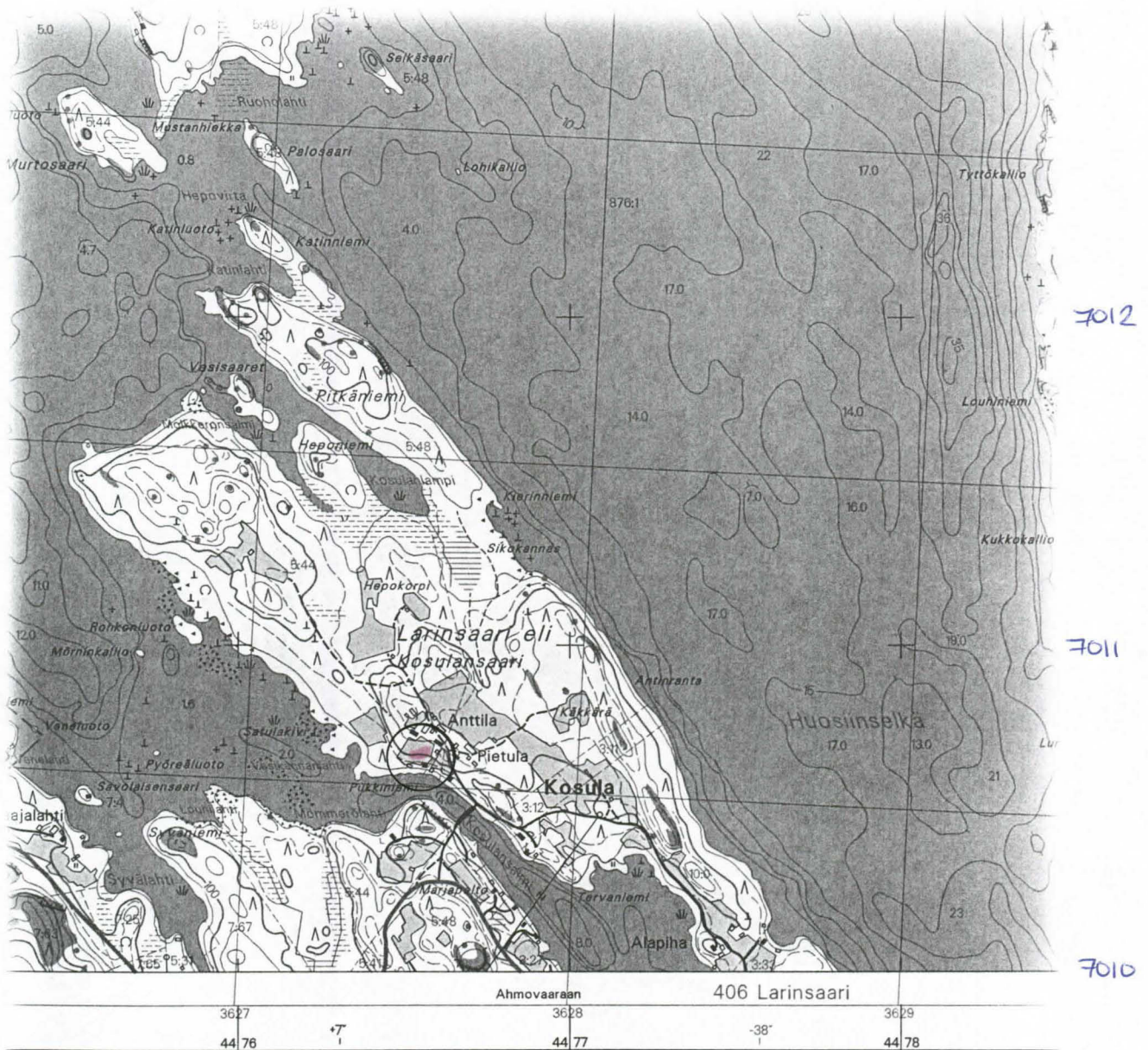
Ote peruskartasta 4312 11 VUOKKO (1:20000). Kohteet ympäröity ja merkitty punaisella. Juuka [1] Riihisärkkä, kivikautinen asuinpaikka.




Ote peruskartasta 4314 02 KOJONSELKÄ (1:20000). Kohteet ympäröity ja merkitty punaisella.
 Juuka [3] Kytökorpi, kivikautinen asuinpaikka.
 Juuka [4] Kiikkusärkkä, kivikautinen asuinpaikka.
 Juuka [5] Nauriskorpi, kivikautinen asuinpaikka.
 Juuka Väli-Mikkola, kivikirveen (KM 9481) löytöpaikka.



Ote peruskartasta 4314 04 NAPASELKÄ (1:20000). Kohteet ympäröity ja merkitty punaisella. Juuka [7] Anttila, kivikautinen asuinpaikka.

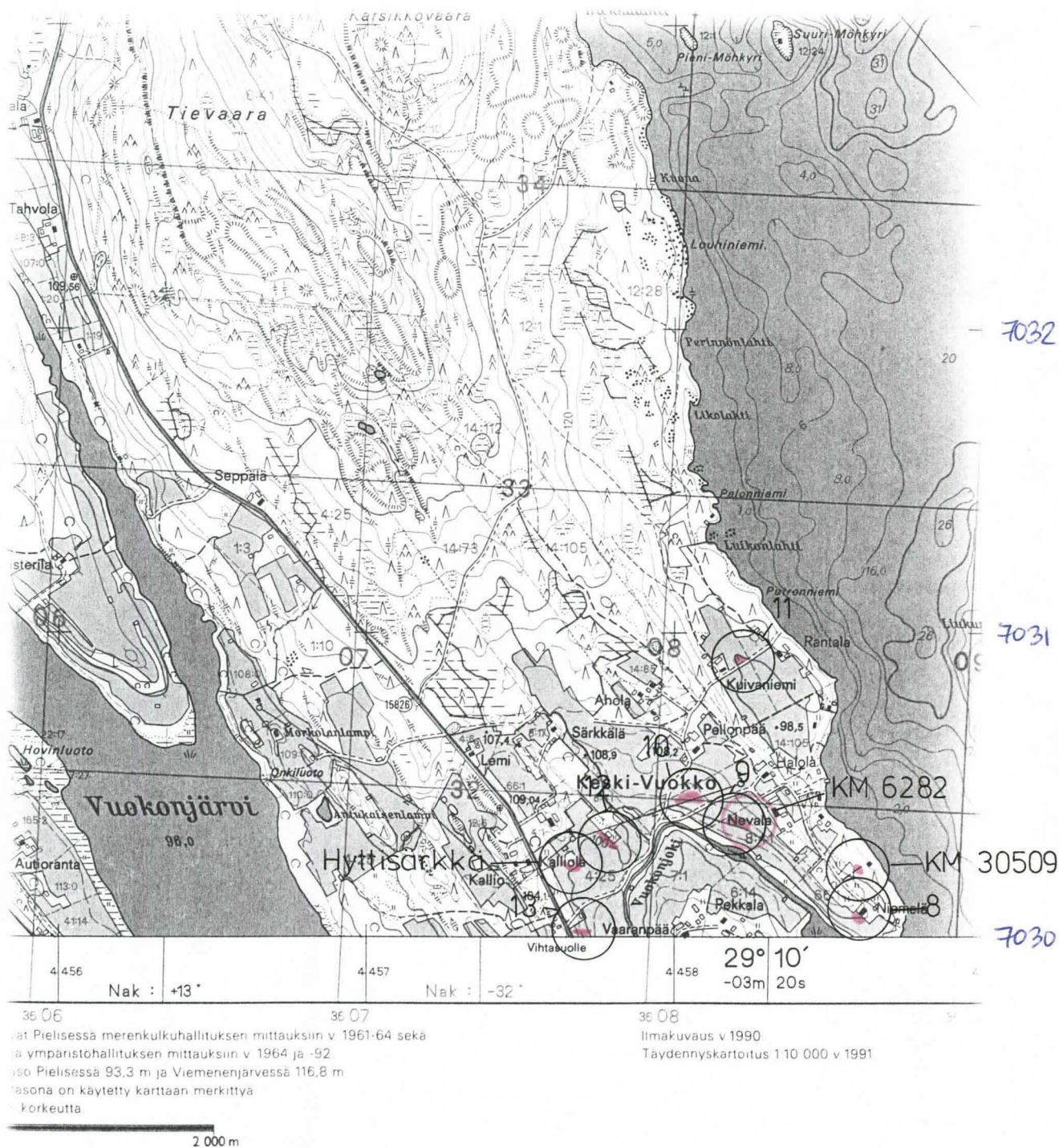


Syvvyyssiedot perustuvat merenkulkuhallituksen vv.1961-63 mittauksiin. Syvvyyssietojen lähtötaso 93.3 m. Uppgifterna om vattendjup baserar sig på sjöfartsstyrelsens mätningar 1961-63. Djupuppgifternas utgångsnivå är 93.3 m.

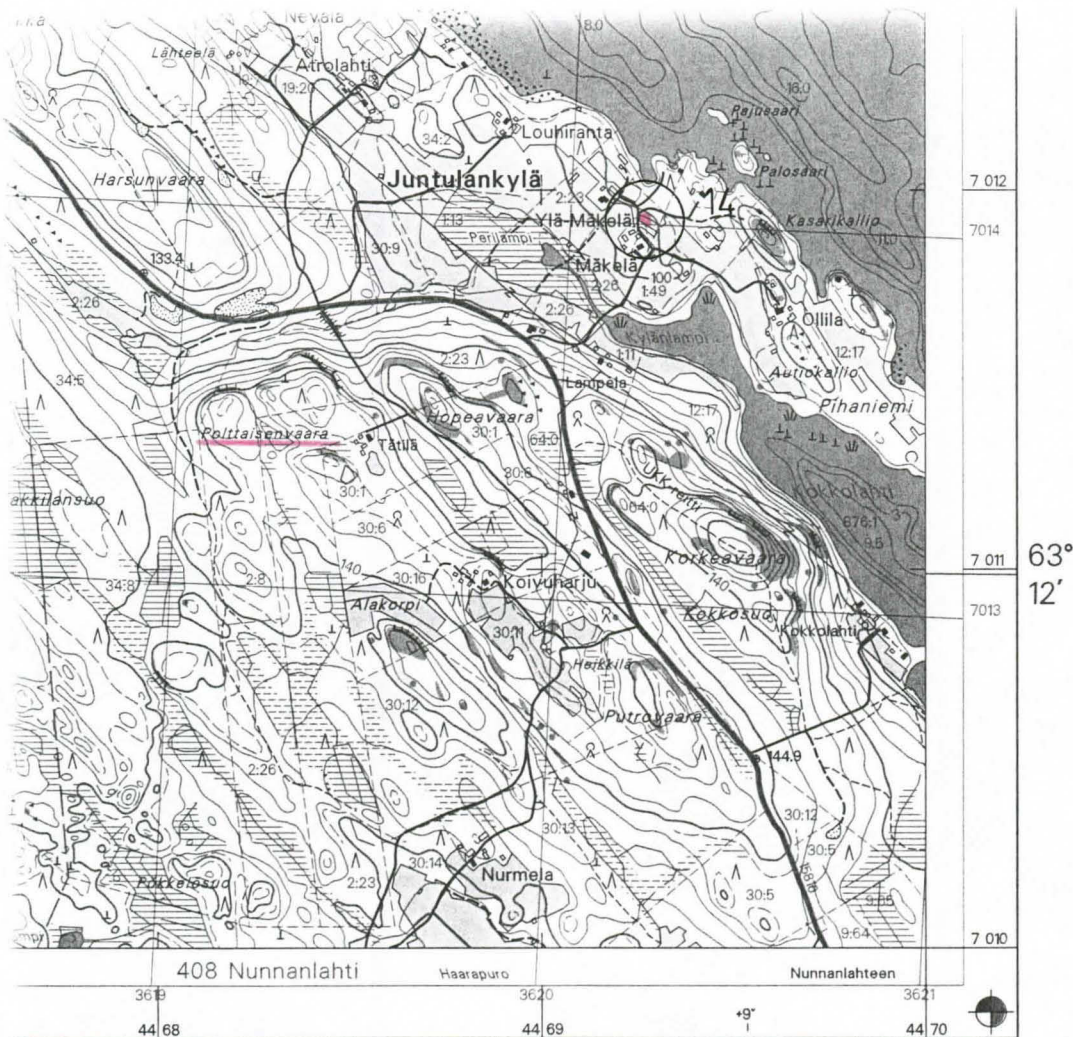


Ote peruskartasta 4312 12 LÄNSI-VUOKKO (1:20000). Kohteet ympäröity ja merkitty punaisella.

Juuka [8] Niemelä, kivikautinen asuinpaikka, Juuka [9] Nevala, kivikautinen asuinpaikka, Juuka [10] Halola, kivikautinen asuinpaikka, Juuka [11] Kuivaniemi, kivikautinen asuinpaikka, Juuka [12] Raatosärkkä, kivikautinen asuinpaikka, Juuka [13] Vuokonjoki, kivikautinen asuinpaikka, Juuka Hyttisärkkä, historiallisen ajan raudanvalmistuspaikka, Juuka Nevala, rautaisen nuolenkärjen (KM 6282) löytöpaikka, Juuka Niemelä, tasataltan (KM 30509) löytöpaikka.



Ote peruskartasta 4314 01 JUUKA (1:20000). Kohteet ympäröity ja merkitty punaisella.
 Juuka [14] Mäkelä, kivikautinen asuinpaikka.
 Juuka Polttaisenvaara, kiviröykkiöitä.



1961-63

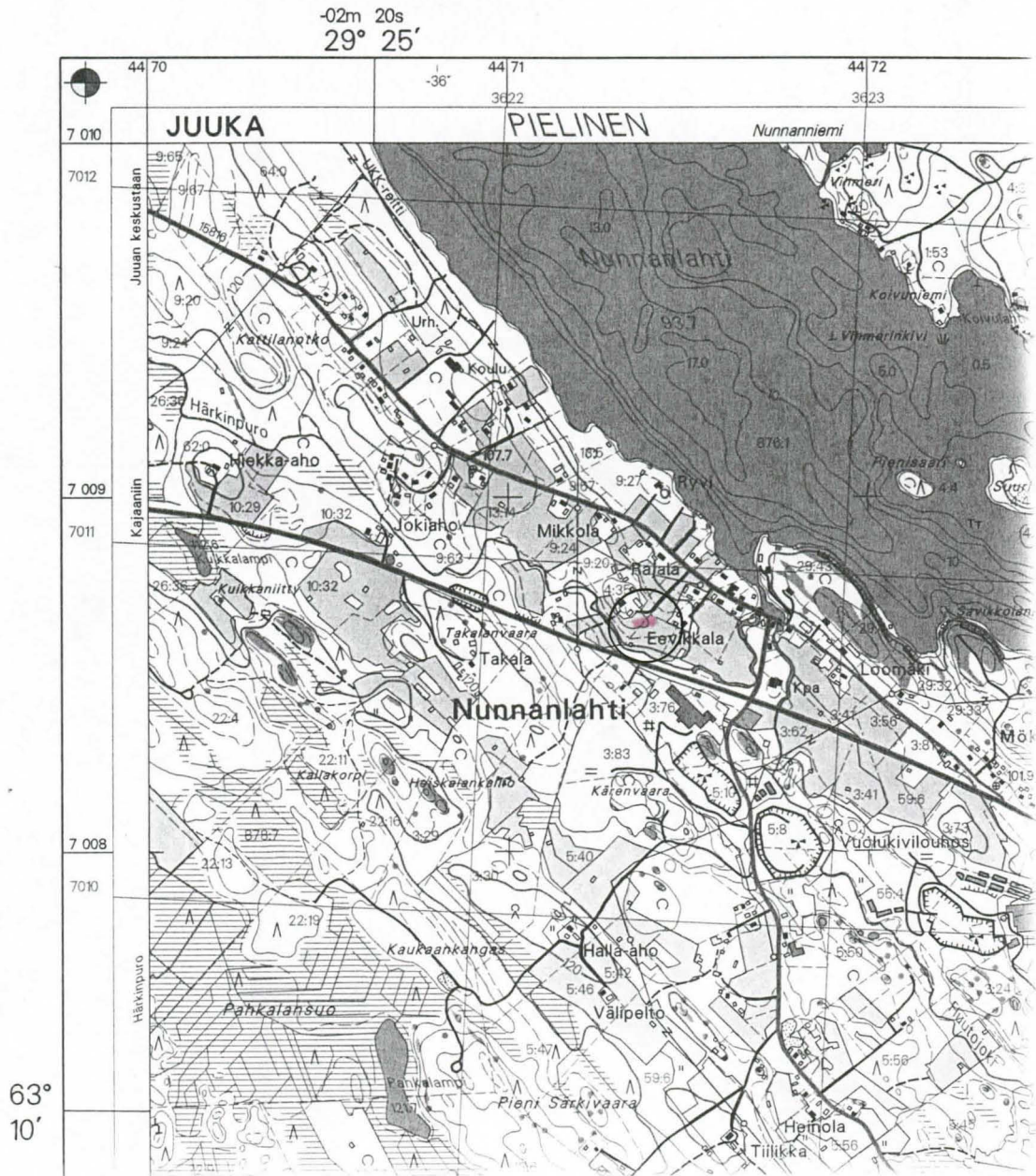
realsens
 93.3 m.

© maanmittauslaitos, lantmäteriverket, 1995
 Aineiston kopiointi ilman maanmittauslaitoksen
 lupaa on kielletty.
 Kopiering av materialet utan lantmäteriverkets
 tillstånd är förbjudet.

4314 01

Ote peruskartasta 4313 06 NUNNANLAHTI (1:20000). Kohteet ympäröity ja merkitty punaisella.

Juuka [15] Härkinpuro, kivikautinen asuinpaikka.



Ote peruskartasta 4314 01 JUUKA (1:20000). Kohteet ympäröity ja merkitty punaisella.
 Juuka Haukkala, reikäkiven (KM 30481) löytöpaikka, Juuka Kirkonkylän kansakoulu, koristellun reikänuijan (KM 11784) löytöpaikka, Juuka Hyttilä, ortodoksikalmisto



4461

4462

4463

Ote peruskartasta 4311 12 POLVELA (1:20000). Kohteet ympäröity ja merkitty punaisella. Juuka Taunola, pohjalaisen tasataltan (KM 15320: 1) löytöpaikka.



7007

7006

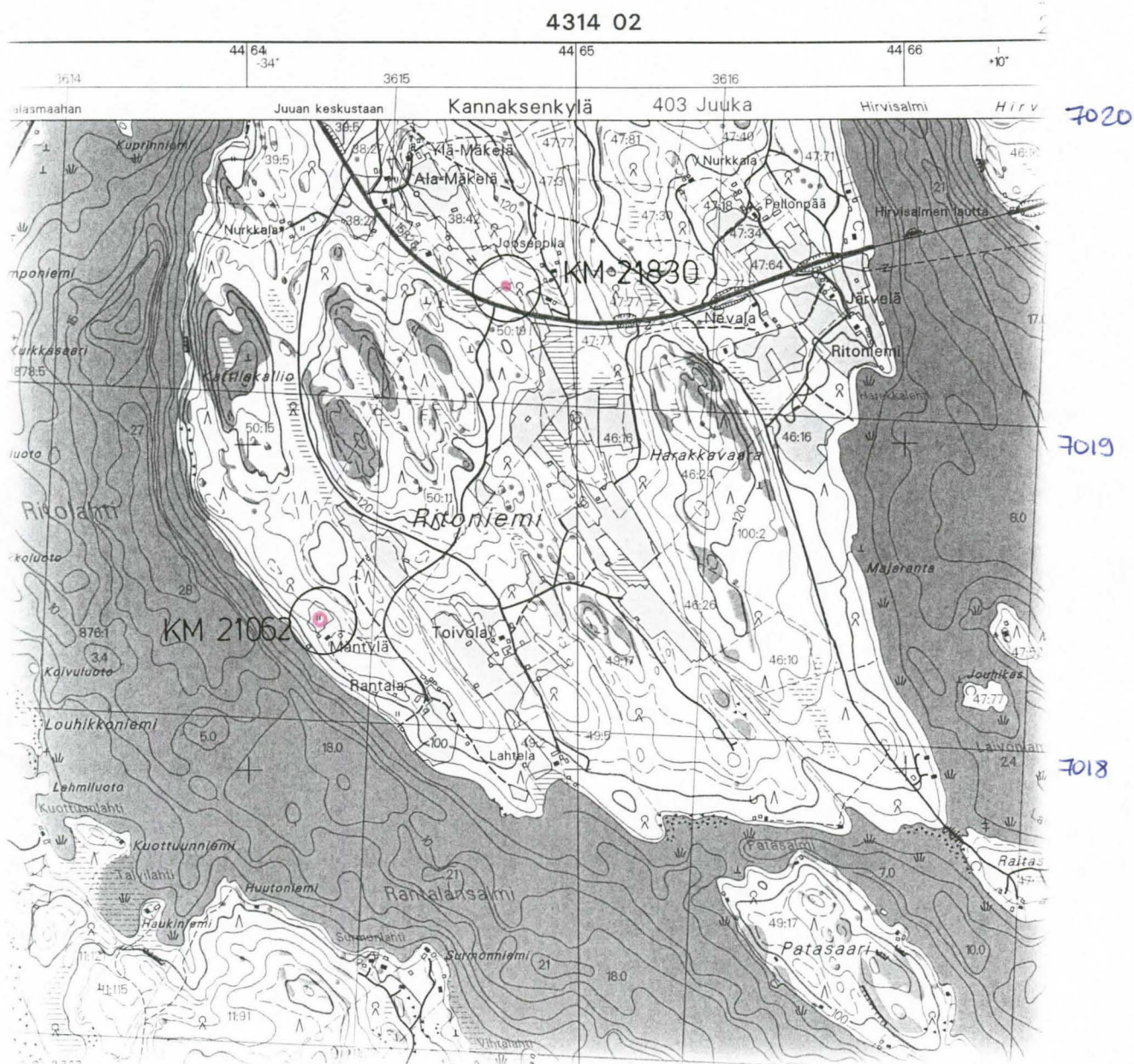
7005

4458

4459

4460

Ote peruskartasta 4314 01 JUUKA (1:20000). Kohteet ympäröity ja merkitty punaisella.
 Juuka Mäntylä, pohjalaisen tasataltan (KM 21062) löytöpaikka.
 Juuka Rajala, soppiloreikäisen reikäkiven (KM 21830) löytöpaikka.



Ote peruskartasta 4312 12 LÄNSI-VUOKKO (1:20000). Kohteet ympäröity ja merkitty punaisella.

Juuka Nykyri, kaksoistaltan (KM 21070) löytöpaikka.

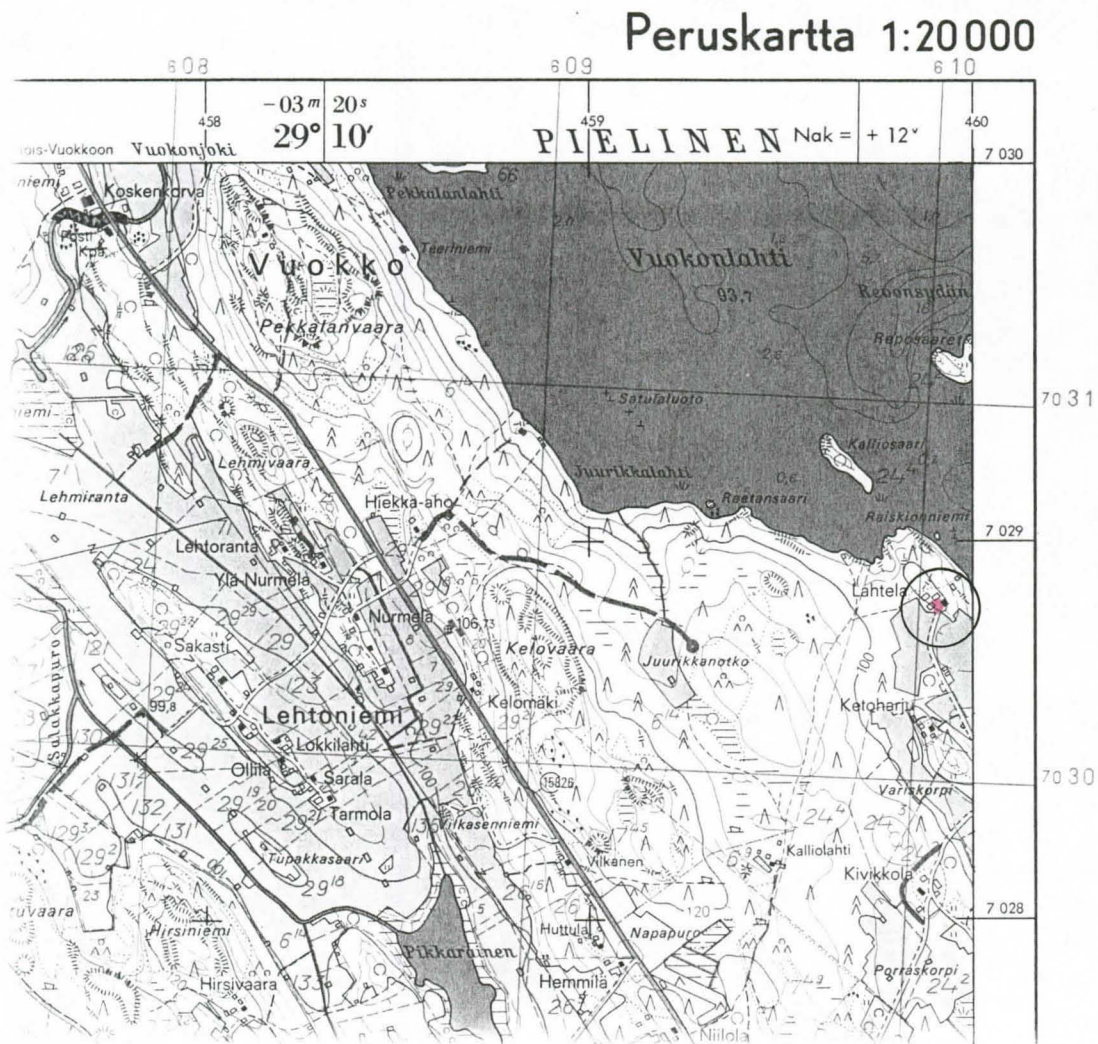


4453

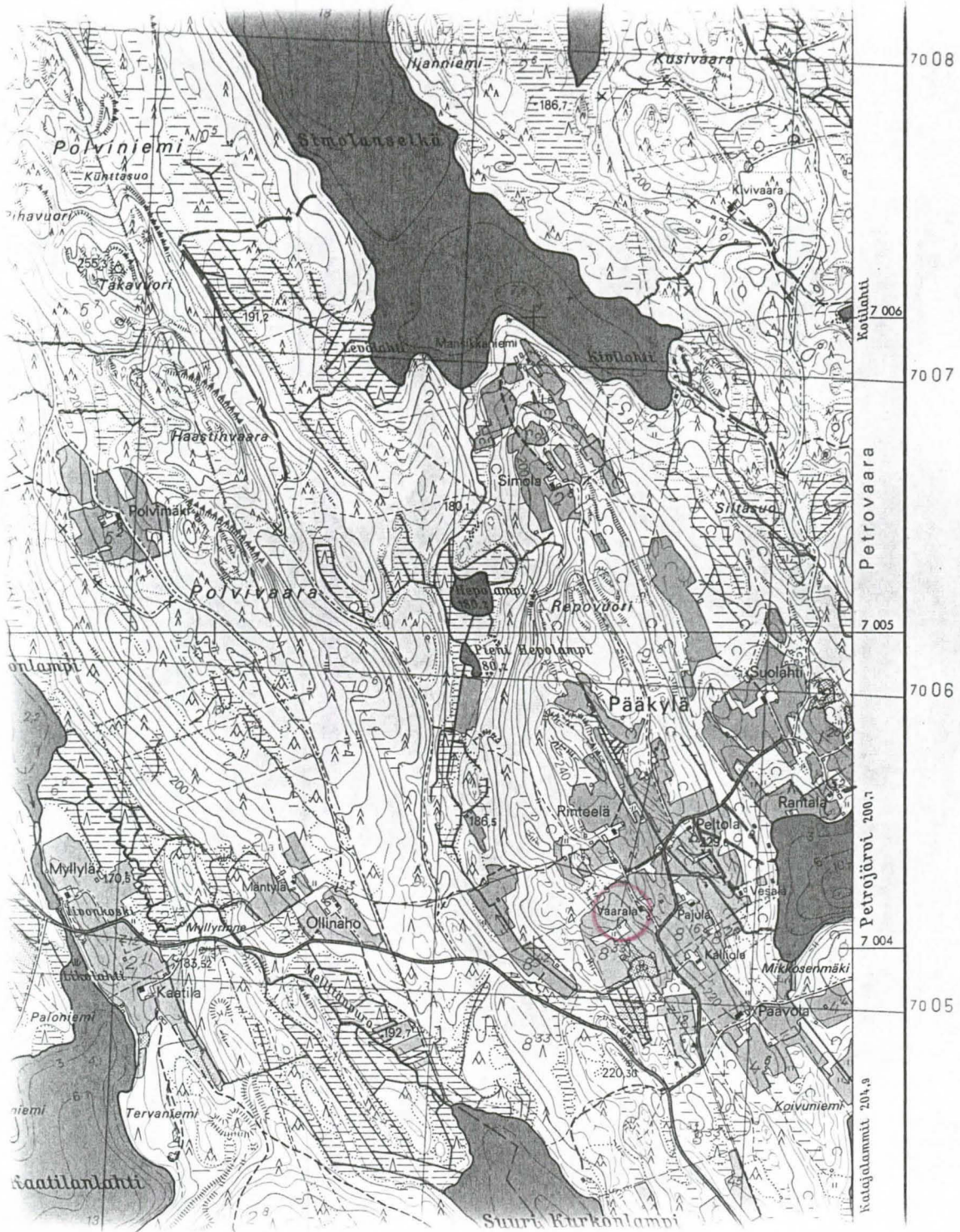
4454

4455

Ote peruskartasta 4312 11 VUOKKO (1:20000). Kohteet ympäröity ja merkitty punaisella. Juuka Lahtela, kivikirveen (KM 22842) löytöpaikka.



Ote peruskartasta 4311 09 KAJOONJÄRVI (1:20000). Kohteet ympäröity ja merkitty punaisella. Juuka Vaarala, tasataltan katkelman (SatakM 1759) löytöpaikka.

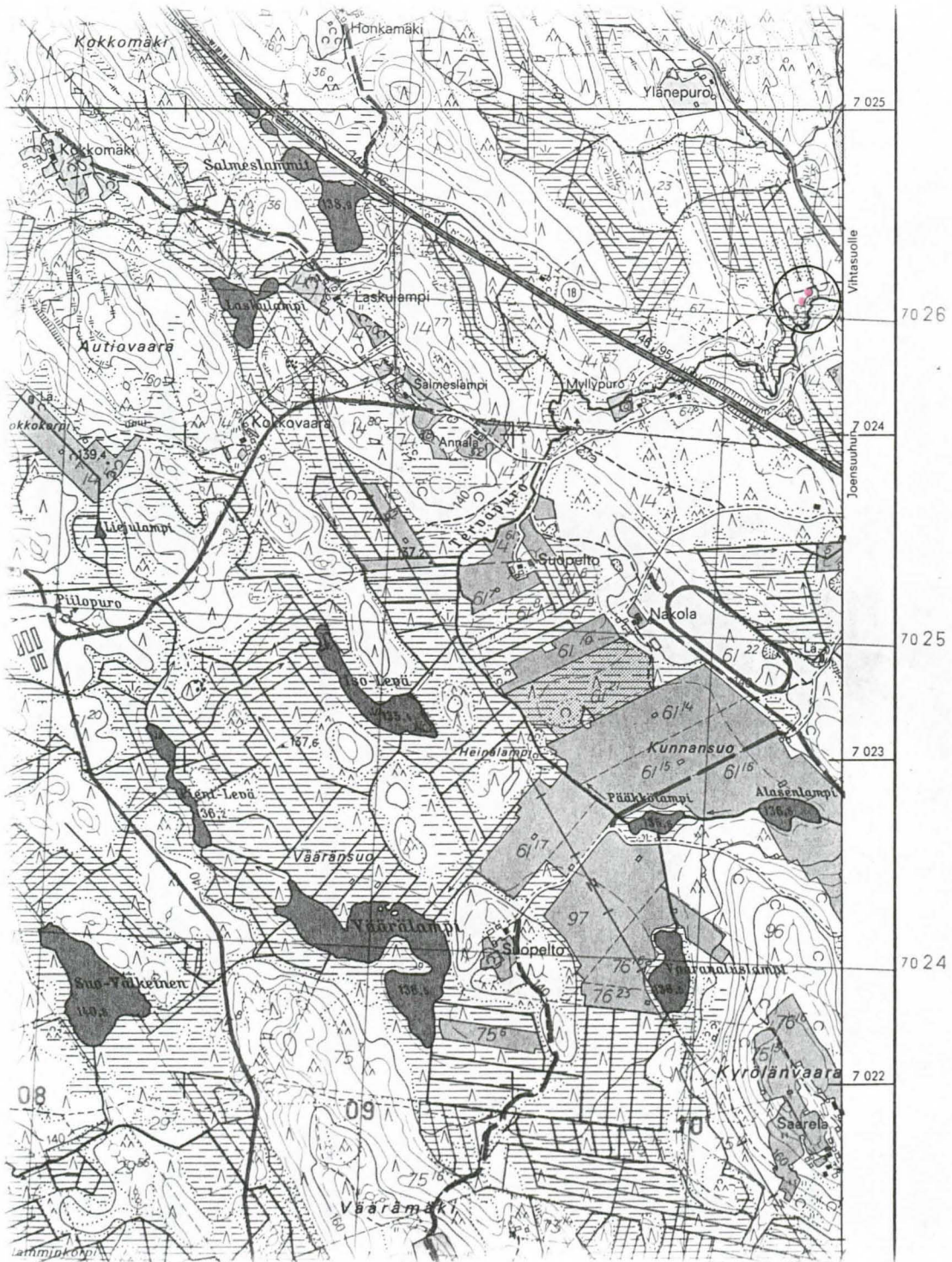


4448

4449

4450

Ote peruskartasta 4312 11 VUOKKO (1:20000). Kohteet ympäröity ja merkitty punaisella. Juuka Tervapuro, historiallisen ajan hiilihauta ja tervahauta.

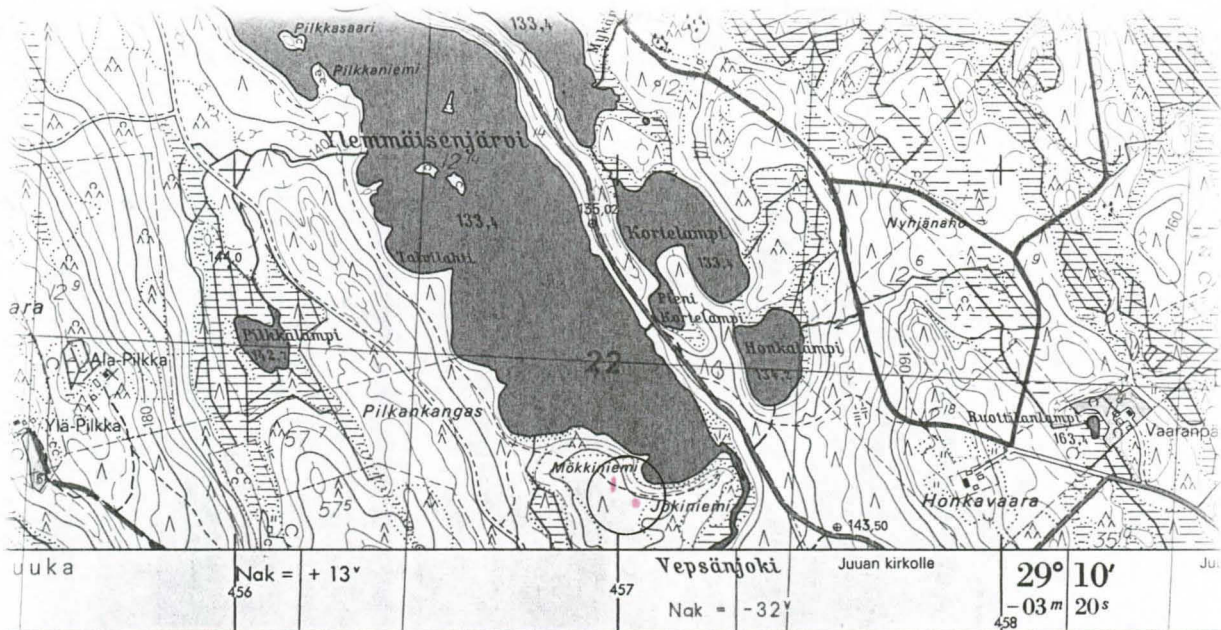


4458

4459

4460

Ote peruskartasta 4312 11 VUOKKO (1:20000). Kohteet ympäröity ja merkitty punaisella. Juuka Mökkiniemi, historiallisen ajan hiilihautoja ja tervahauta.



L. Laurila (A), J. Pasanen (B), J. Viikko (BC), K. Alavaikko (D) A. Aaltonen (B)

Syytytiedot perustuvat merenkulkuhallituksen mittauksiin v. 1961-64
Syytytietojen lähtötaso 93,3 m

Täydennyskartoitus 1:10 000 v. 1992.

Osa muutoksista on painettu violetilla.

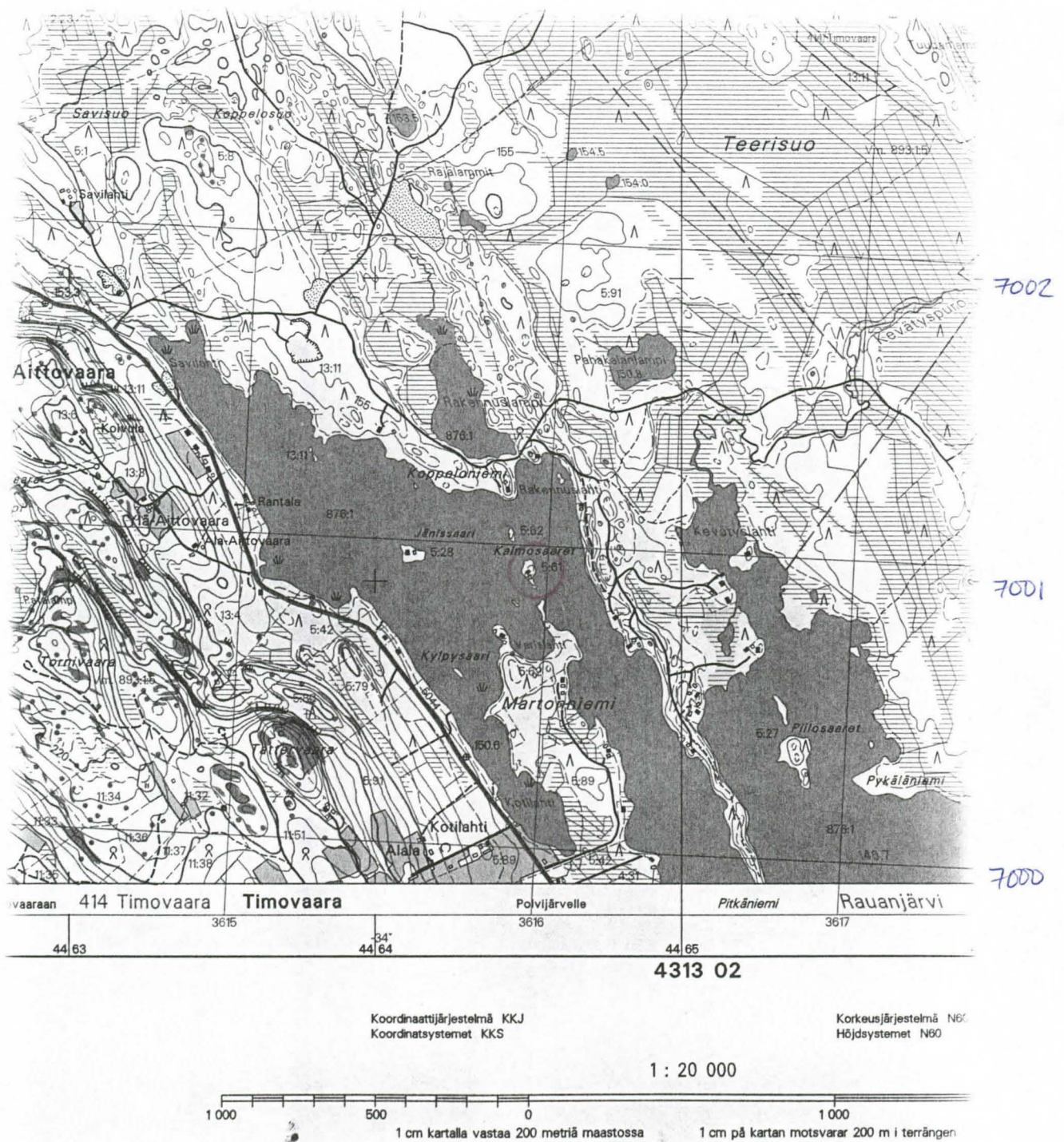
Ajantasainen rekisterikartta on saatavissa läänin kartasto- ja

maastossa 1 000 2 000 m

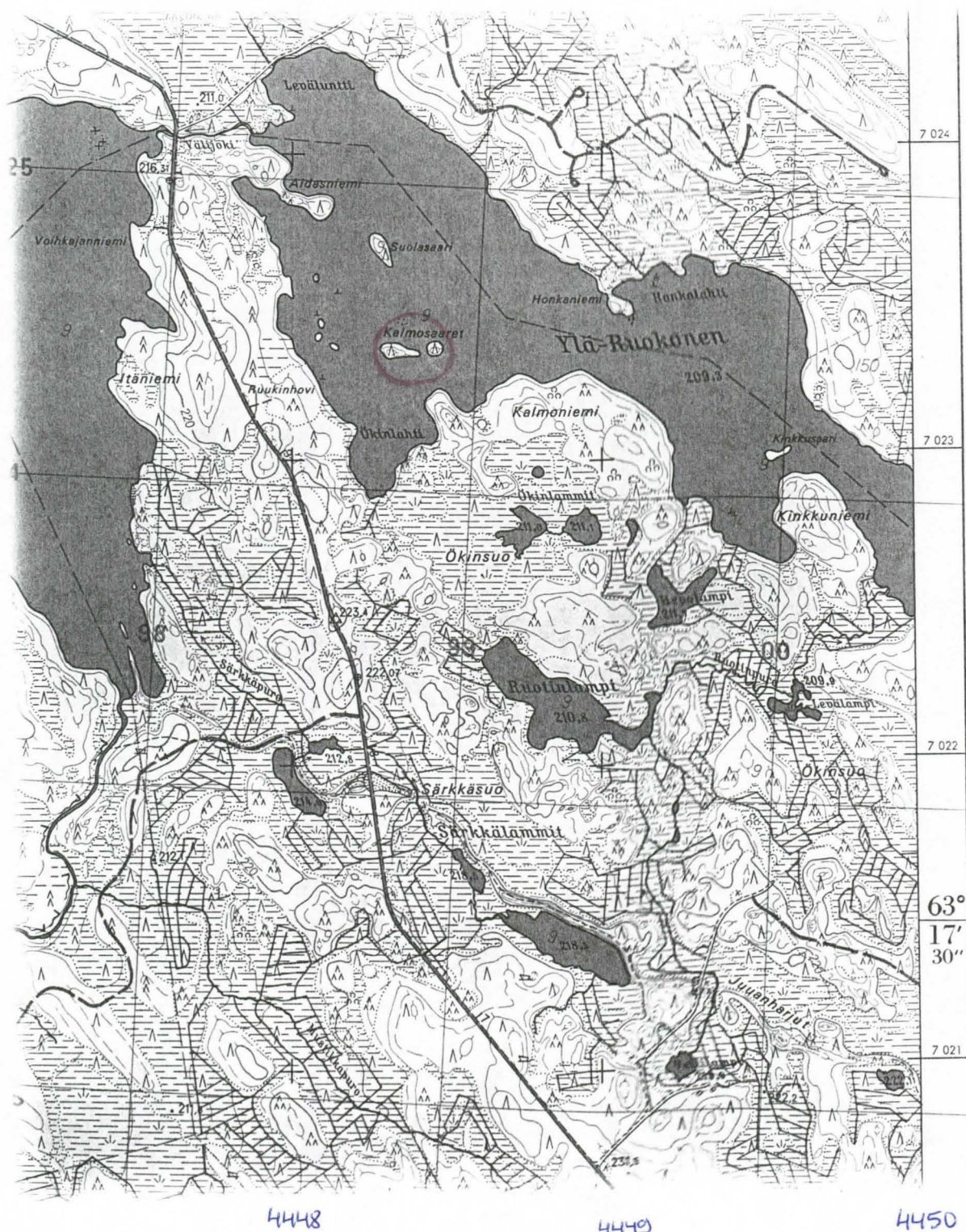
| | | | | |
|--|--|---|--|---|
| asuin-, liike-, tehdas- ja yleisiä rakennuksia | | I a lk. nopea autotie, kaksiajoratainen | | yksiraiteinen r |
| talous- ja varastorakennuksia | | I b lk. nopea autotie, 2...4 kaistainen | | kaksiraiteinen |
| rakennuskuvaus suljetun rakennustavan alueella | | II a-II b lk. autotie, kaksikaistainen | | rakenteilla ole |
| kirkko, kellotapuli, muistomerkki | | III a-III b lk. autotie, yksikaistainen | | johtokäyrä (2) välikäyrä (1) apukäyrä (1) |
| tuulimylly, tuulimoottori, näkötorni | | kestopäällyste (I b), kilometripylväs | | luonnonjyrkä |
| varastoalue, savupiippu estevaloin | | rakenteilla oleva autotie | | tekojyrkäne. |
| muinaisjäännös, luonnonmuistomerkki | | moottoritie ja moottoriliikennetie | | luiska penker |
| luonnonsuojelun alueen raja | | valta- tai kantatie, muu maantie | | kolmiopistee |
| puu- tai rauta-aita, portti, kiviaita | | paikallistie, yksityinen tie | | korkeuskiint |
| pensas- ja kuusiaita | | auto- tai traktoritalvitie | | valtakunnanr |
| suurjännitelinja, muuntaja, pylväs | | tilapäinen autotie, kärrytie | | lääninraja |
| puhelinlinja | | kärrypolku, kapulatie | | kunnanraja. t |
| louhos ja soran- tai hiekanottoaika | | polku tai hevostalvitie, pitkosuut | | polku |

Ote peruskartasta 4313 09 KANTELEJÄRVI (1:20000). Kohteet ympäröity ja merkitty punaisella.

Juuka Rauanjärven Kalmosaaret, historiallisen ajan ortodoksikalmisto.



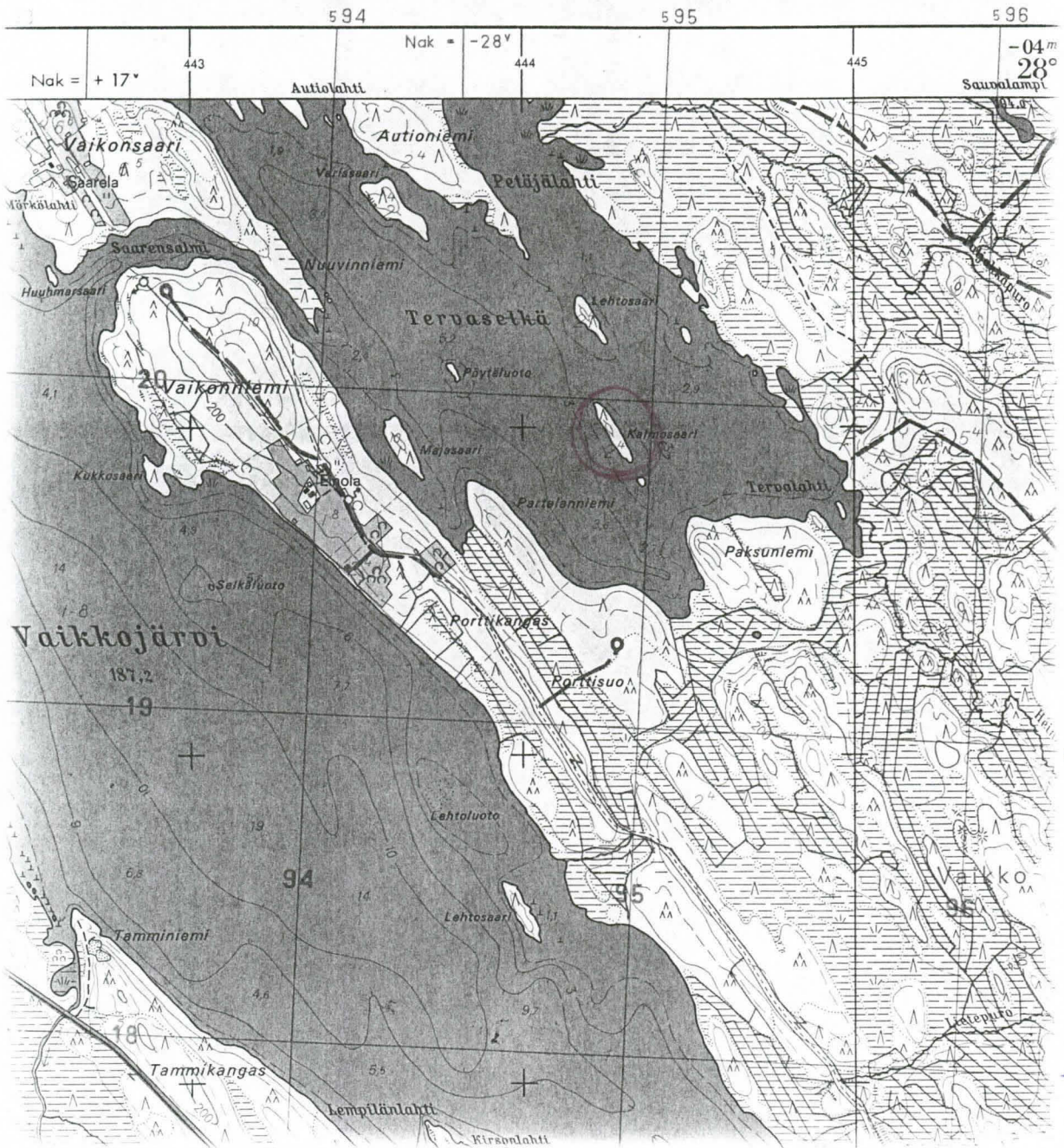
Ote peruskartasta 4312 08 PANJAVAARA (1:20000). Kohteet ympäröity ja merkitty punaisella. Juuka Vaikko Kalmosaari, historiallisen ajan ortodoksikalmisto.



Ote peruskartasta 4312 07 VAIKKOJÄRVI (1:20000). Kohteet ympäröity ja merkitty punaisella. Juuka Vaikko Mattila Kalmosaari, historiallisen ajan ortodoksikalmisto.

32

VAIKKOJÄRVI



7020

7019

7018

7017

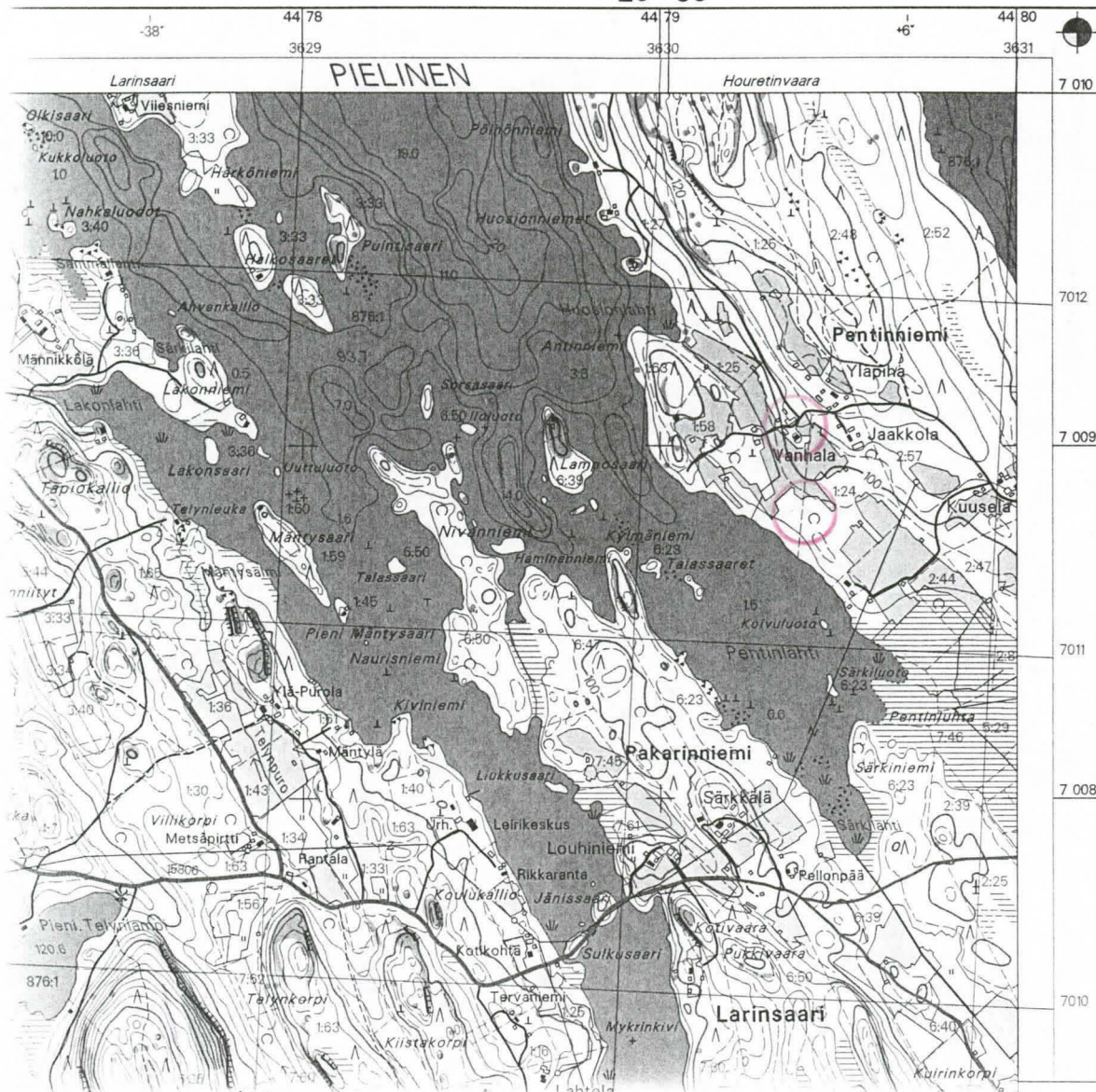
Ote peruskartasta 4313 06 NUNNANLAHTI (1:20000). Kohteet ympäröity ja merkitty punaisella.

Juuka Vanhala, historiallisen ajan ortodoksikalmisto (pohjoisempi)

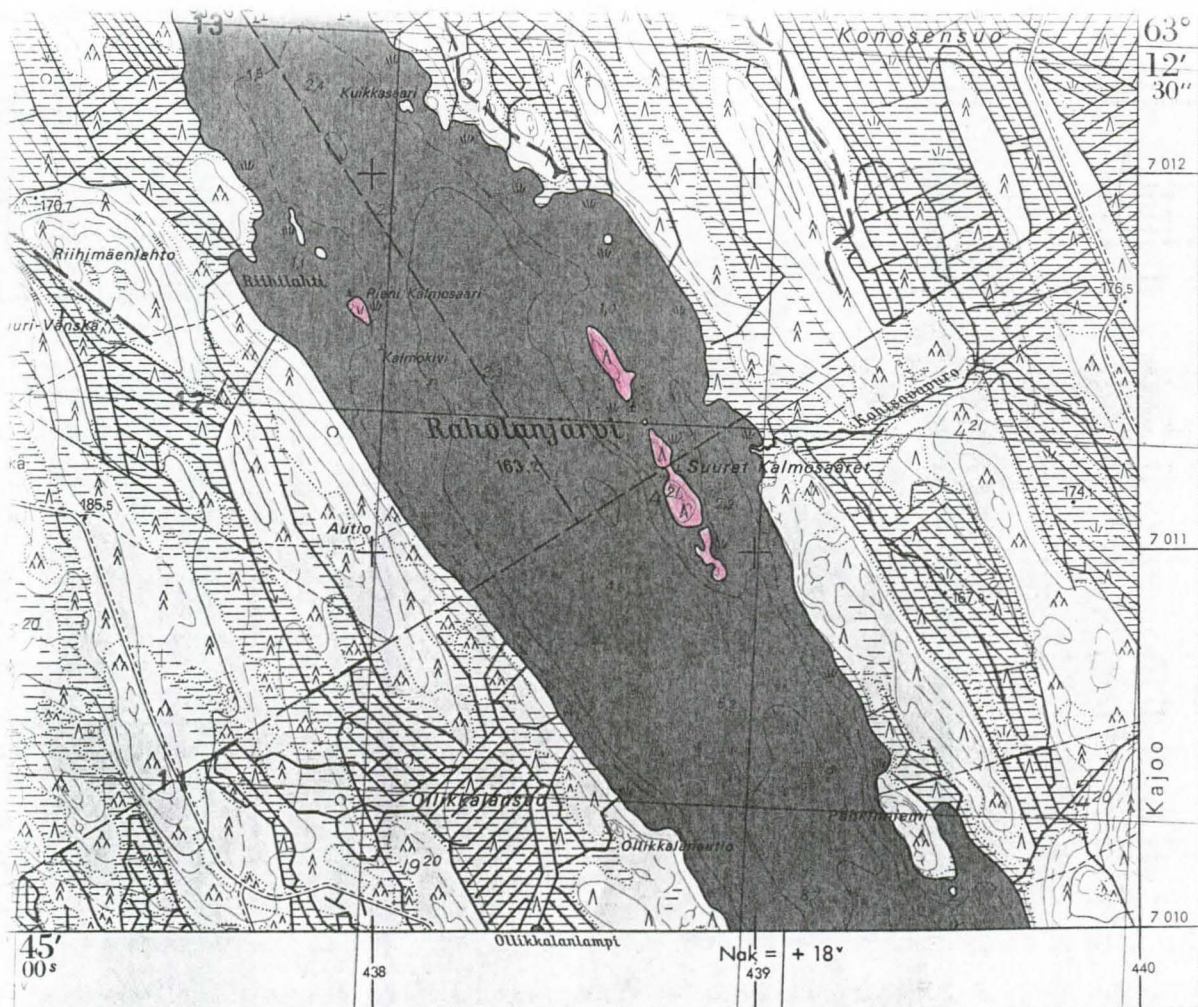
Juuka Kalmistometsä, historiallisen ajan ortodoksikalmisto (eteläisempi)

4313 06

-01m 40s
29° 35'



Ote peruskartasta 4312 04 RAHOLANVAARA (1:20000). Kohteet merkitty punaisella.
Juuka Raholanjärven Kalmosaaret, historiallisen ajan ortodoksikalmisto.



Syvyystiedot perustuvat vesihallituksen mittauksiin v. 1974
Syvyystietojen lähtötaso 163,2 m

MAANMITTAUSHALLITUKSEN KARTTAPAINO HELSINKI 1976

Karttaa on täydennetty asutuksen, tiestön ja ojaston osalta v. 1984. Täydennykset on painettu violetilla. Tieviivan leveys kuvaa tien luokkaa. Kärrytiet on esitetty katkoviivalla.

PÄÄLLEPAINATUS 1984

nopea autotie, kaksiajoratainen



yksiraiteinen rautatie



kaksiraiteinen rautatie, sähköistetty



rakenteilla oleva rautatie



johtokäyrä (20 m)
välikäyrä (10 ja 5 m)
apukäyrä (2,5 m)

hällyste (l b), kilometripylväs



luonnonjyrkkäne, yli ja alle 2 m



rantaviiva, kaislikko

epämääräinen rantaviiva,
maatava vesialue

tulva- tai padotusalue

joki, leveys 20 ... 5 m

puro, leveys 5 ... 2 m

Ote peruskartasta 4314 01 JUUKA (1:20000). Kohteet merkitty punaisella.
Juuka Kalmoniemi (Harakkamäki), historiallisen ajan ortodoksikalmisto.

