

M. Kampman.

Jäkärä 1922.

M A A R I A, J Ä K Ä R L Ä.

Maisteri Matti Kampman'in kaivauksia 6/6 -
3/7 v. 1922. Kaivauskertomukseen kuuluu 8 kart-
taa ja ~~7~~² valokuvaa sekä H. M. l. 8061:1-94.

Ensimmäinen kaivaus avattiin n. 15 m. S. Pälsein III:sta kaivauksesta SW- suuntaan (katso karttaa n:o 1) käsittäen 32 m :n suuruisen alan. Ruokamullan alla oli aluksi kerros hienoa lentohiekkaa, josta otettiin talteen vaan jokuunen saviastian pala. Syvemmällä oli hiekka karkeampaa. Kulttuurikerros oli kauttaaltaan verrattain ohutta. Kaivauksen alkupäätä (katso karttaa n:o 2) tuli esiin tulisija ilman kiveystä, sen vieressä oli yksi isompi lattea irtokivi. Samanlainen tulisija kaivettiin esiin myöskin ruudulta B 4 ja sen ympäriltä löytyi runsaasti saviastian kappaleita. Ruudulta B 6 paljastui tulisijakiveys huomattavasti syvemmältä edellämainittuja. Tämän ympäriltä, pääasiassa sen eteläpuolelta, otettiin talteen kaivauksen varsinaiset löydöt (H. M. l. 8061:1 - 19).

Koska kulttuurikerros näytti kaivauksen pohjoiskulmauksessa huomattavasti vahvemmalta, niin avattiin mainittuun suuntaan aivan hietakuopan reunaan toinen kaivaus (kartta n:o 3), jota sittemmin jatkettiin S. Pälsein III:een kaivaukseen saakka. Maanlaatu oli täälläkin samanlaista kuin edellisessä ja kulttuurikerros hyvin ohutta. Siellä täällä tavattiin kaivettaissa muutamia irtokiviä ja eteläisen rajalinjan ulkopuolella, paalun n:o 5 kohdalla (katso karttaa n:o 3), oli tulisija ilman kiveystä, samalla korkeudella ja samassa linjassa kuin I:n kaivauksen tulisijat. Ruudulla C 2 paalun n:o 2 vieressä oli myös pidetty tulta, päättäen jääneestä ohuesta tuhkerroksesta. Löydöt (H. M. l. 8061:20 - 39) olivat hajallaan yli alueen. Kaivausta yhdistettäessä S. Pälsein III:een kaivausalueeseen löytyi etupäässä saviastian paloja.

Ensimmäisen kaivauksen alkupäästä suoraan itäänpäin avattiin kolmas kaivaus (katso karttoja n:o 1 ja 2), joka oli alaltaan 75 m². Löytöjä alkoi esiintyä vasta 5:n paalurivin itäpuolella, josta osasta syntyi kartta n:o 4. Ruuduilla A - B, 8:n paalurivin kohdalla oli kapea kaartuva kiveys, joka näytti ladotulta. Samalla paalurivillä, ruudun D yläkulmassa, oli tulenpitopaikka. Ruudulta B 12 avautui tulisija (ilman kiveystä), samoin ruudulta C 11, suunnilleen samalta korkeudelta. Tämän NO ja SW puolilla tavattiin runsaasti nokea, joka kuten tulisijatkin hävisivät muutamia sm:iä syvemmälle kaivettaessa. N. 20 sm syvemmällä viimeksi mainitun tulisijan NW puolella tuli esiin liesikiveys (kartta 5). Tavallisuuden mukaan tulivat löydöt täältäkin tulisijojen lähetyviltä (H. M. 1. 8061:40 - 80).

Neljäs kaivausalue sijaitsi S. Pälsin II:n ja Warénin III:n kaivauksen välissä (katso H. Warénin kaivaustietoja). Maanlaatu oli täälläkin samanlaista kuin edellisissä, turpeen alla oleva lentohiekkakerros vaan oli paljoka vahvempi. Ruuduilla f - g: 5, 6, 7, avautui isohko, suunnikasmainen liesi, jonka eteläpuolella ja reunakiveyksen sisällä oli paljas paikka. Liesin itäpuolelle, reunakiveyksen päälle oli asetettu (ilmeisesti myöhemmin) iso kivi ja tämän molemmista päistä kaksi samanlaista itäsuuntaan^x. Näiden välistä löytyi suuri joukko yhteenkuuluvia saviastian paloja (H. M. 1. 8061:91).^x Ympärillä oli useampia kait eri aikuisia liesiä (kartta 6).

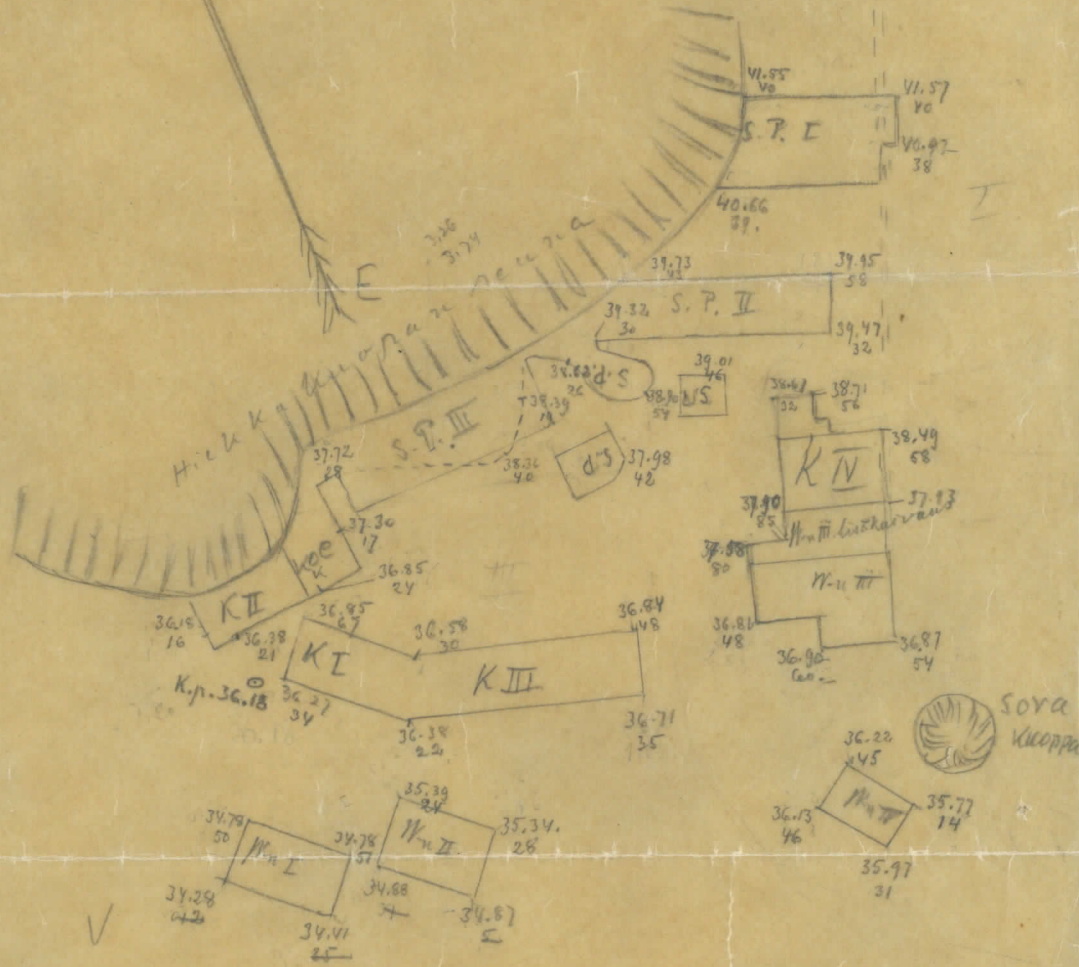
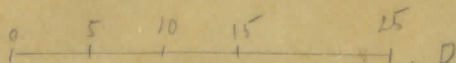
Saviastioihin on sekoitettu paitsi kivirouhetta, luunsiru, ja (esim. 8061: 27, 39), simpukankuoria (8061:21, 23) ja nyt hiiltynyttä kasvisainetta (esim. 8061: 35).

Korkeusmitat ja kulttuurikerroksen syvyysuhteet selviävät kartoista.

Helsingissä 19 p. kesäkuuta 1923.

Näistä kivistä koitettiin tai melkein itään jatkuvassa pitkulaisessa kivitalomuksessa on, kuin sen perin, huomannut mitään tulenpidon jälkiä.

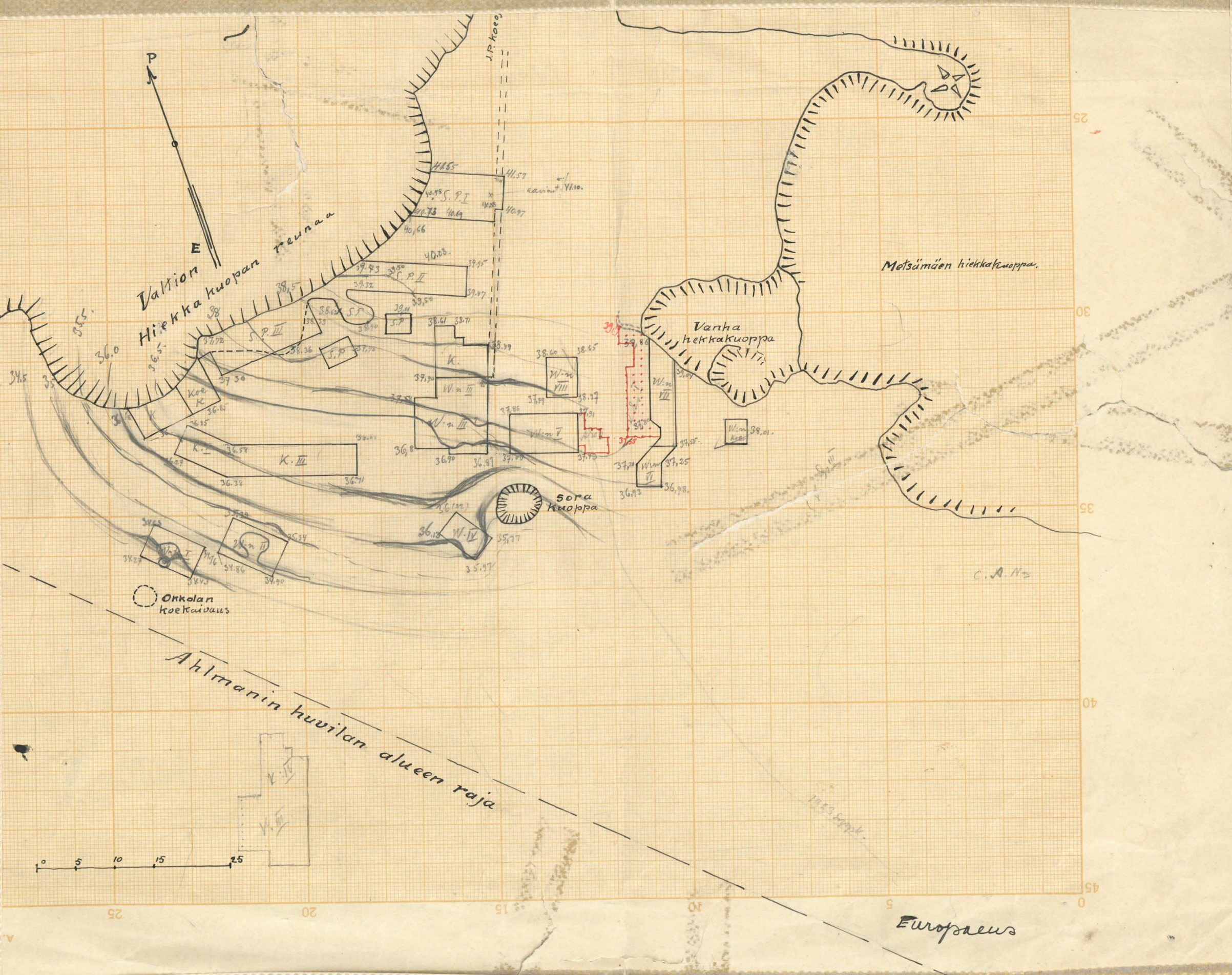
A. Eurosaari,



Maaria Järvelä.

Korkeasluunt nurkissa osoittavat
maanjännä, korkeutta yli meren ja
kulttuurikerrosten rakennusta.


M. Kumpina 1929.



Maavin. järvenlä.

Pälsin, Kampmanin ja Warénin
kaiouksia.

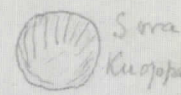
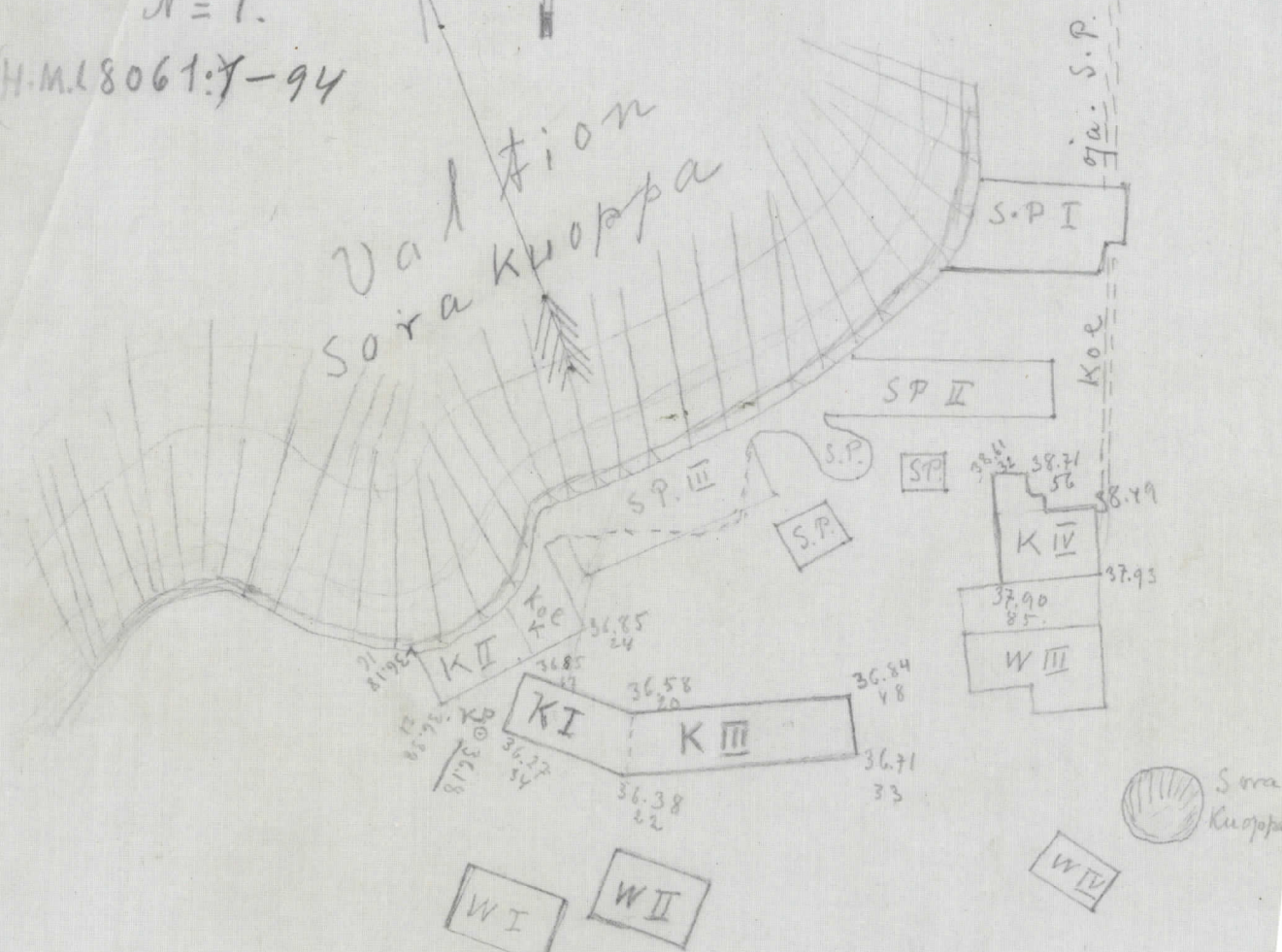
H. M. Kamppa



Nº 1.

H.M. 18061:Y-94

Valtion
Sora kuoppa



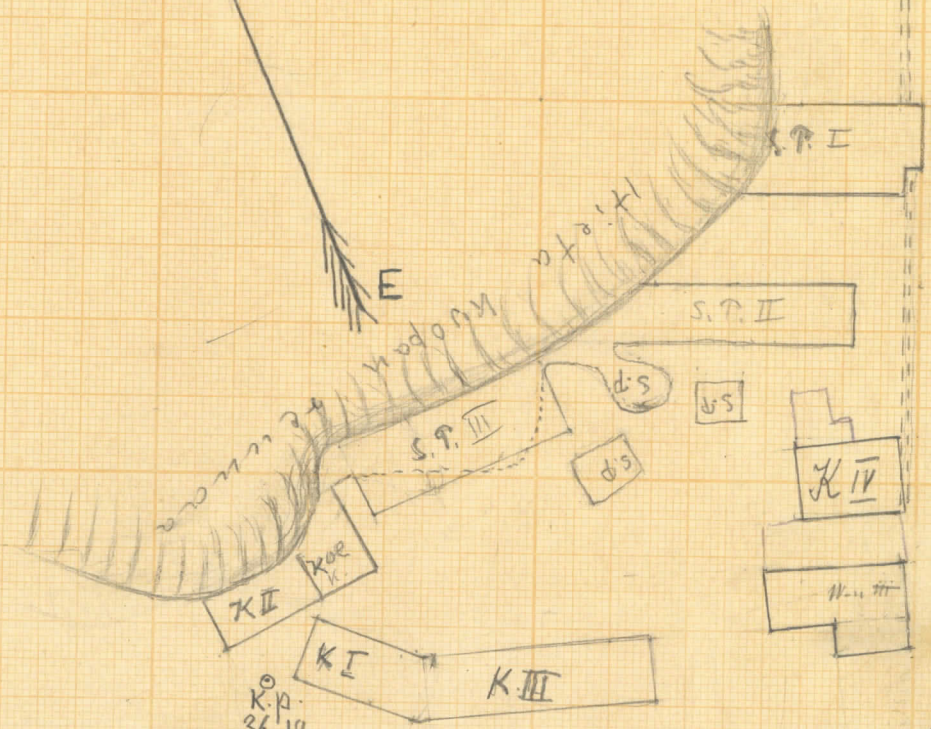
Pikkunumerot korkeus-
nojen vierellä merkit.
Käyt. Kalluunikerä
syvyyttä.

0 5 10 15 25

P

E

S.P. ke-joia



K.P.
36.18

35.39

35.34

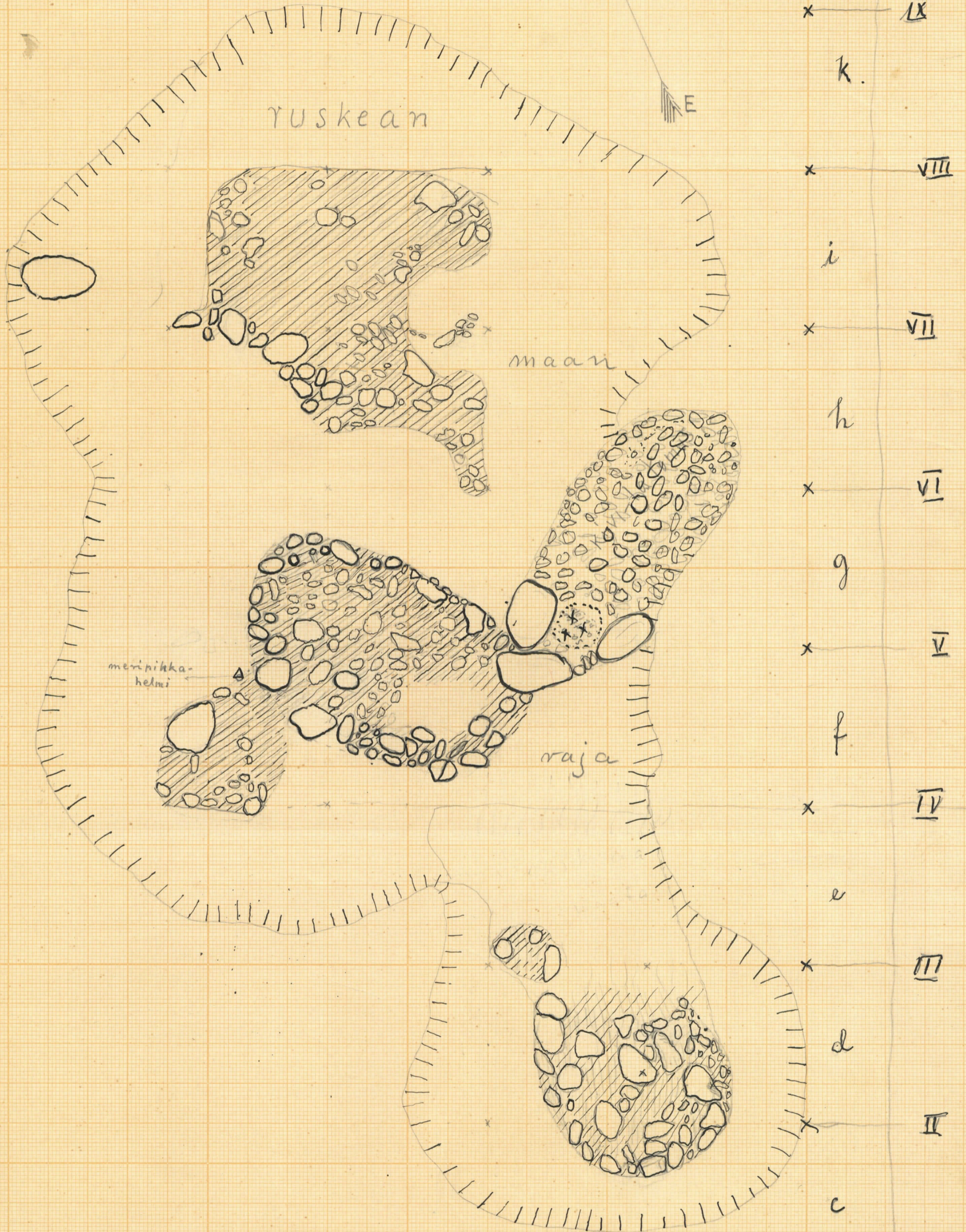
Sora-Kuoppa

Maaria. Jäkänla
 S. Palsin, Kampmanin ja Warkelin
 Kaivaukset.
 (M. Kampman)

N^o 6.

Maaria, Jäkärä.
IV^s kaivausalue (Kampuan.)
1922.

skala 1:50



x 3

p.p. → x

4

p.p. → x

5

p.p. → x

6

p.p. → x

7

vol-
x
ruusu
peikki-
propilli

8

suunnitus
merkintä

Kampman IV.

K P. 36.18.36.18. ~~36.18~~

I:1. 2.97. 1.12 + 1.85. 38.03 ^{0.70}

I:7 2.97. 1.25 + 1.72. 37.90

d:9. " 1.12 + 1.85. 38.03

d:4 " 1.25 + 1.72. 37.90

i:4 " 0.79 + 2.18. 38.36

k:4 " 0.55 + 2.42. 38.60

V:1 2.97. 0.70 + 2.27. 38.45.

V:7 2.97. 0.90 + 2.07. 38.25

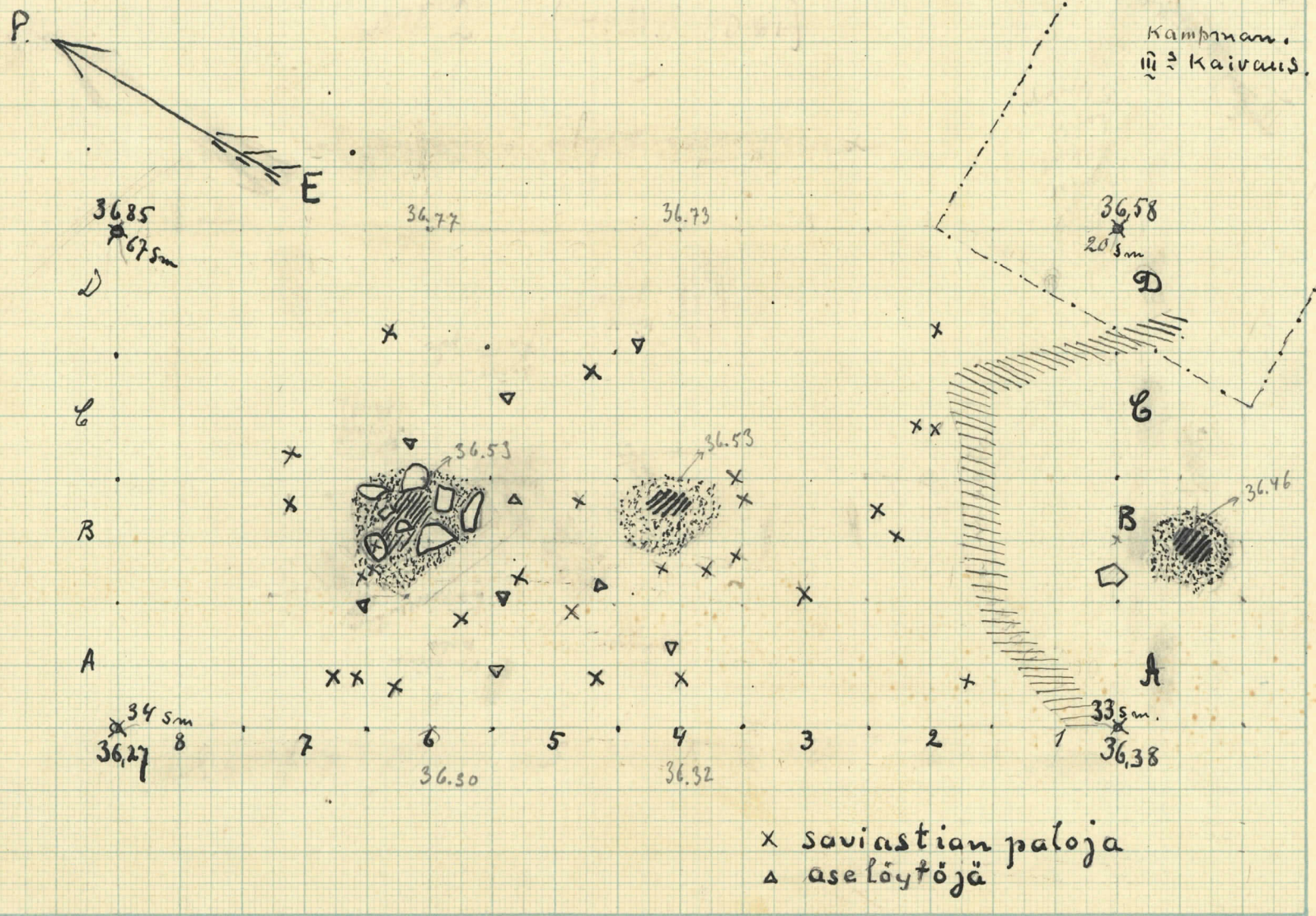

h:9 2.97 0.70 + 2.27. 38.45

h:4 2.97 0.90 + 2.07. 38.25

i:6 2.97. 0.74 + 2.23. 38.41

k:6 2.97. 0.54 + 2.43. 38.61.

N^o 2. Maaria. Jäkärä I^{nen} Kaivausalue (Kampman)



K.P.
36,18
ymp.

Nurkkak numerot osoittavat puintuksia, sisimmät kaivauksen syvyyttä 5m

Hilja-Kuopon reuna

36.18
16.5m

A Δ

B $\times \times$

\times

21.5m
36.38 7

36.55

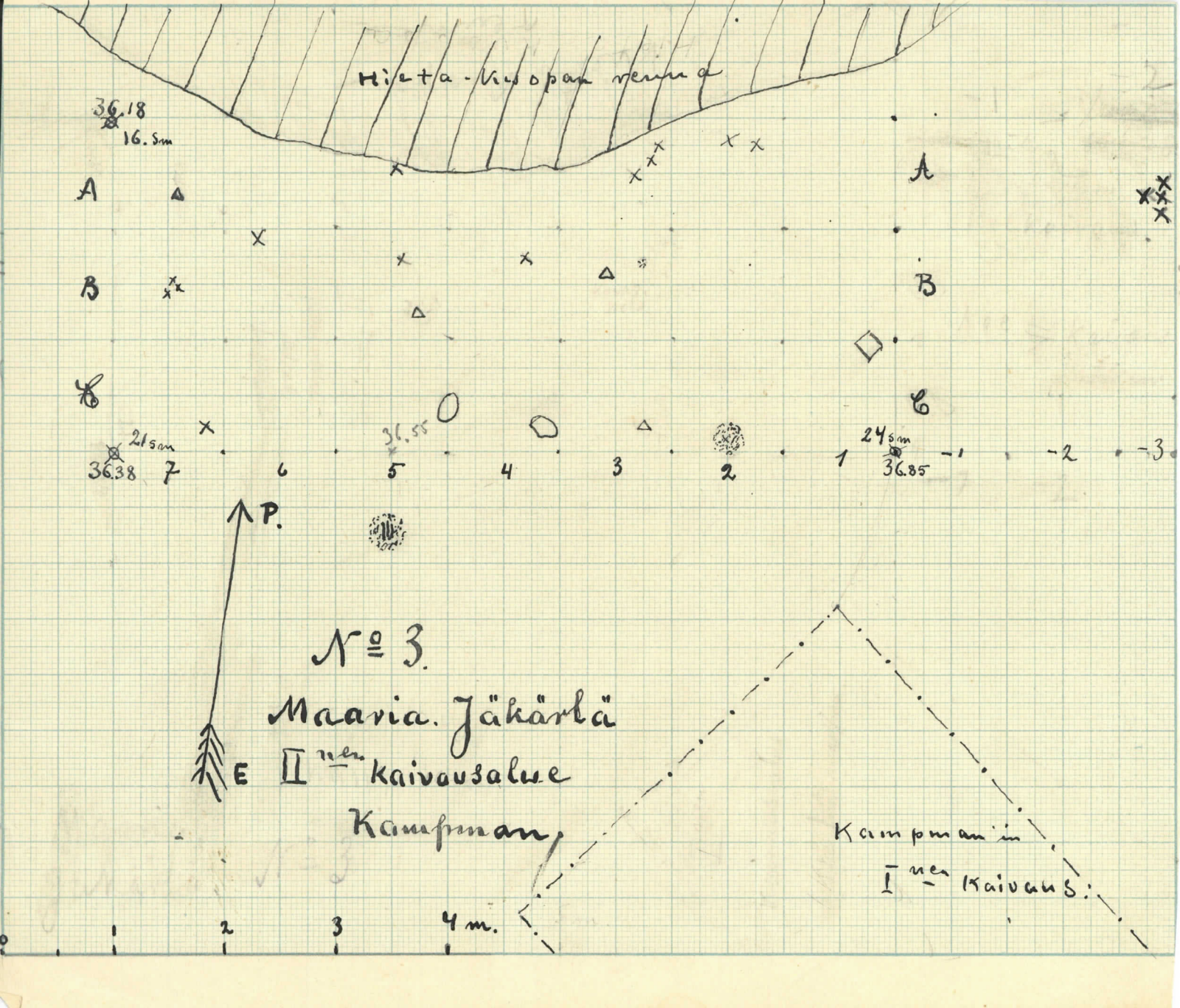
24.5m
36.85



N^o 3.
Maaria Jäkärkä
II^{nen} kaivousalue
Kampunan

2 3 4 m.

Kampunanin
I^{nen} kaivous:



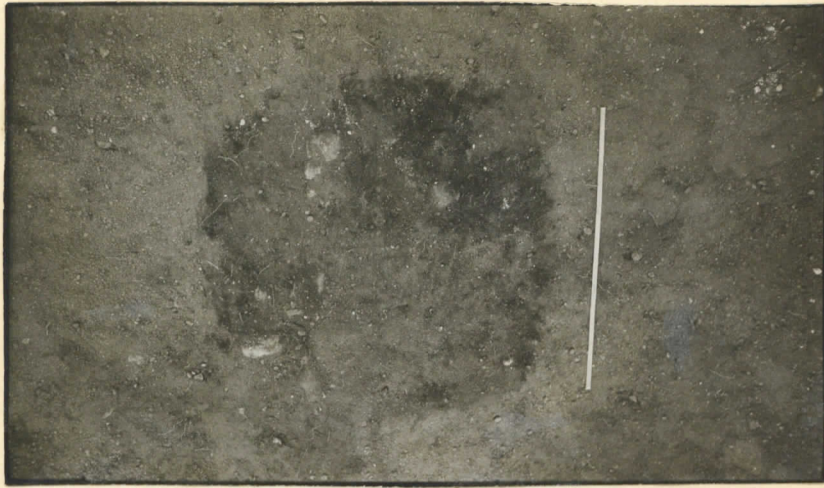
Maaria, Jäkärä 1922.
M. Kampman.



lev. 6109.
1. Liesikiveys S. Pälviin III:n kaivauksen
länsipäässä. Valok. I. N. Suunto.
M. Kampman.



lev. 6108
2. S. Pälvi valokuvaamassa edellän einihtua.
Valok. M. Kampman.



3. Liedensija ilman kiveystä, III^s kaivaus,
ruutu C, 11 kartta n:o 4 (valok. J. Pöli.)
lev. 6/10.



4. Pienempi tulisija, III^s kaivaus ^{6111.}
ruutu B6, 10-11 kartta n:o 5 (valok. J. Pöli.)
Sama lieri kuvassa n:o 6



5. Tulisijat IV:ltä kaivausalueelta ^{6113-14.}
Katos karttaa n:o 6.
Kuva n:o 7. Valok. M. Kampman.

Maaria, Jäkälä.
M. Kampman 1922.



6112.

6. Lierikiveys, sama kuin kuvassa n:o 4.

Valok. M. Kampman.



6113.

7. Sama kuin kuva n:o 5.

Valok. M. Kampman.