

Närpö

Pörtom, Pörtbäck

## Raportti fosfaattianalyysin tuloksista

P-arvot eivät ole kovin korkeat ja yhtä lukuunottamatta ne sijoittuvat normaaliarvojen sisäpuolelle (luokka II). Ainoa korkeampi arvo (luokka III) on myös melko alhainen ja yksittäisenä arkeologisesti merkityksetön (katso kartta). Saatujen tulosten perustella tutkittu alue ei näytä arkeologisesti kiinnostavalta. Kuitenkin muutamat Höse XXII:stä saadut arvot ovat korkeahkot ja viittaavat aivan ilmeisesti kulttuurialkuperään (ks. kartta).

Helsinki 14.1.78



Milton G. Núñez, FK

PÖRTOM, Pörtbäcken

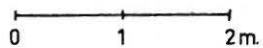
Mirja Miettinen 1976

Avvägning av ytan (Röse XXII)

Fp. 28,34 m.

Instr. höjd  $28,34 + 0,26 = 28,60$  m.

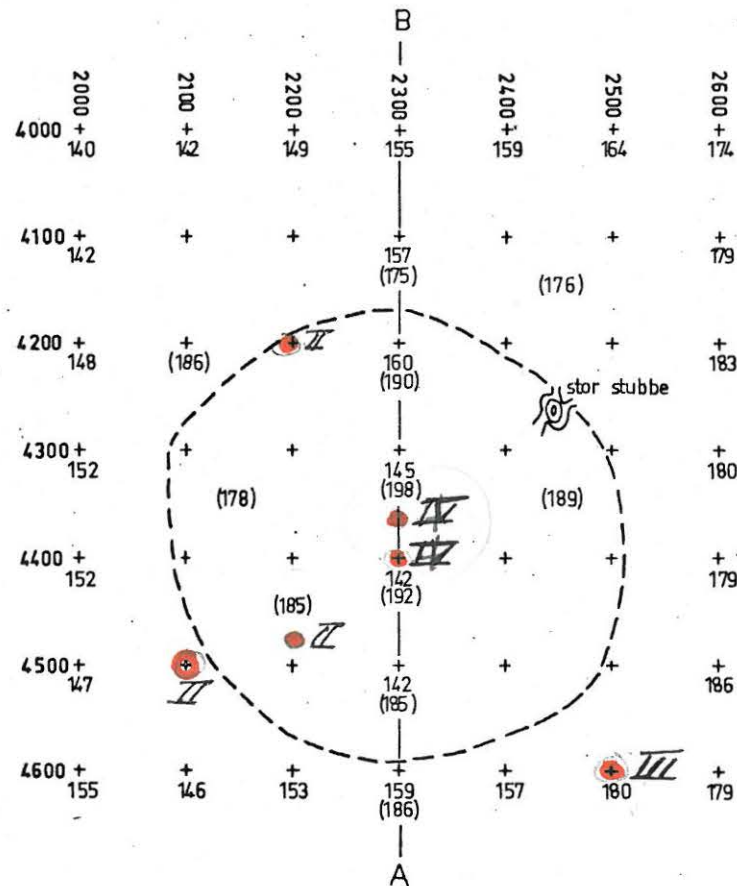
Skala 1:50



152 ytan  
(176) botten

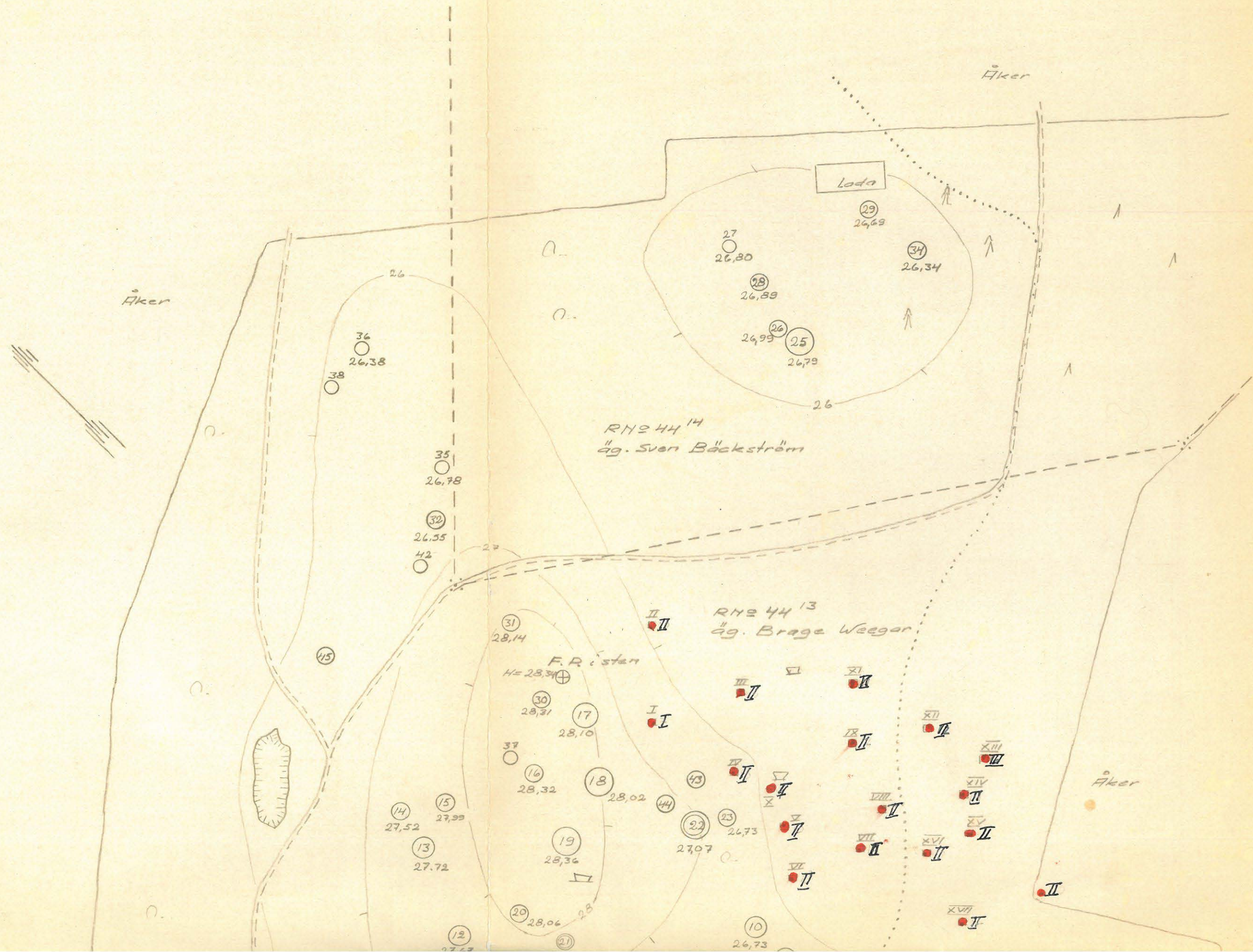


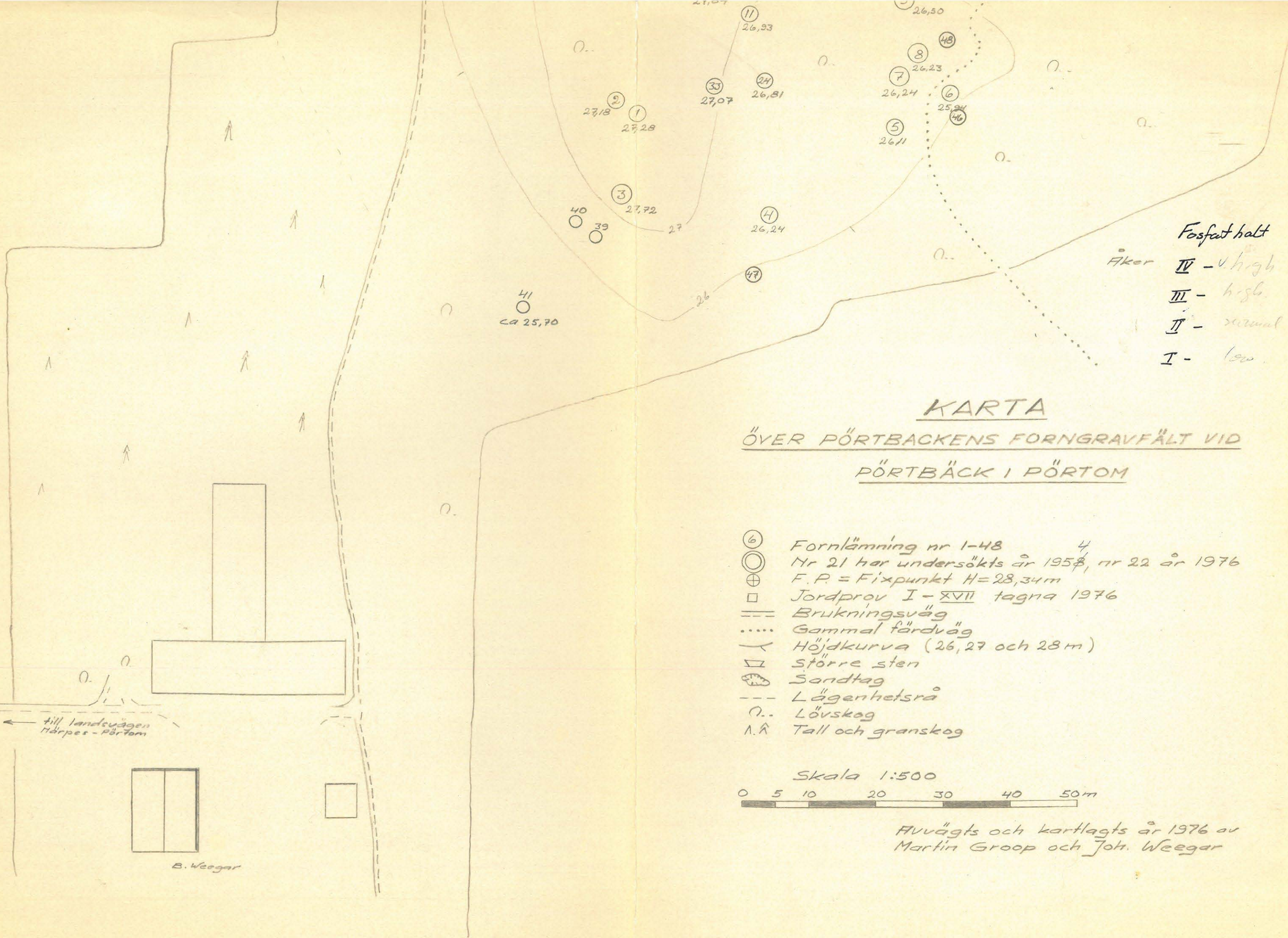
*(Kawapelto - II)*



*I-läs  
I-normal  
III-hög*

Littlyg M. Niñez In 1978  
topografianalyysin  
Närps, Pirttikylä, Pötbläck

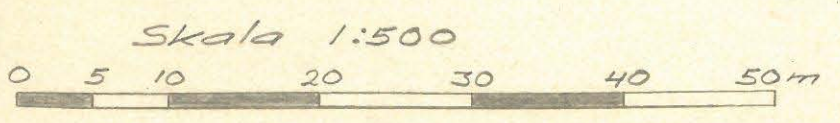




Fosfat halt  
 Åker IV - v. high  
 III - high  
 II - normal  
 I - low

KARTA  
ÖVER PÖRTBACKENS FORNGRAVFÄLT VID  
PÖRTBÄCK I PÖRTOM

- Fornlämning nr 1-48
- Nr 21 har undersökts år 1958, nr 22 år 1976
- ⊕ F.P. = Fixpunkt H=28,34m
- Jordprov I - XVII tagna 1976
- Brukningsväg
- .... Gammal färdväg
- ↖ Höjdkurva (26,27 och 28m)
- ▭ Större sten
- ⊕ Sandtag
- - - Lägenhetsrä
- .. Lövskog
- ∧.∧ Tall och granskog



Avvägts och kartlagt år 1976 av  
 Martin Groop och Joh. Weegar

B. Weegar