

Arkeol. os. 336/30.12.1997

M



## ETELÄ-POHJANMAAN MAAKUNTAMUSEO

Törnävä, 60200 Seinäjoki  
Puh (964) 416 2642  
Fax (964) 416 2646

Museovirasto  
Arkeologian osasto  
Mirja Miettinen

### KIVIRÖYKKIÖ NURMON MURHAVUORELLA

Olin 4.9.1997 tarkastamassa kiviröykkiötä Nurmon Murhavuoren metsässä Nurmo-Seuran sihteerin Aila Yli-Hakolan pyynnöstä ja opastuksella.

Röykkiö on hyvin selkeämuotoinen, lähes pyöreä. Sen koko on n. 4 m x 4 m. Korkeus on 50-60 cm. Röykkiön keskellä on n. 1 m x 1 m:n syvennys. Syvennyksen syvyys on n. 40 cm.

Röykkiö sijaitsee 50 metrin käyrän tienoilla laskevan kalliomaaston pohjoisrinteellä. Merkitsin paikan oheiseen peruskarttakopioon lehdelle 2222 09.

Ohessa on pari valokuvaa röykkiöstä. On mielenkiintoista kuulla, onko röykkiö aiheellista merkitä museoviraston karttaan. Aila Yli-Hakolan osoite on Alapääntie 112, 60550 Nurmo.

Seinäjoella 17.9.1997

ETELÄ-POHJANMAAN MAAKUNTAMUSEO

*Tellervo Lahti*

Tellervo Lahti

amanuenssi

puhelin 06-4162645

*mu. 2222 09 SEINÄJOKI  
x6966 73 y 244550 2  
Ar. 50 m*

# ARKEOLOGISEN KOHTEEN TARKASTUS

544	01	6
-----	----	---

Tarkastaja: Tellervo Lahti

Tarkastusaika: 4.9.1997

## Tunnistetiedot

Kunta:	Nurmo	Inventointinumero:	6
Alue:	Nurmo	Luokka:	2
Kohteen nimi:	Murhavuoret	Ajoitus:	Ajoittamaton
Kohteen laji:	Röykkiöt	Lukumäärä:	1

## Sijaintitiedot

Peruskartta: 2222 08 Seinäjoki Pinta-ala: \_\_\_\_\_  
X = 6966 73 Y = 2445 50 Z = 50 -  
Suunta ja etäisyys kirkosta tms.: \_\_\_\_\_

## Hoito ja kunto

- A Kunto:
- B Alkuperäisyys:
- C Hoitotarve:
- D Hoitotilanne:
- E Rajaustarkkuus:
- F Vahvistustapa:
- G Maastomerkinä:

## Tila

Nurmo 544-402-0055-0003 ?

## Aiemmat tiedot, löydöt ja tarkastuslöydöt

1997 Tarkastus - Tellervo Lahti

# TARKASTUSKERTOMUS

## Liitteet:

Kartat: \_\_\_\_\_

Muut liitteet: \_\_\_\_\_

Negatiivit: \_\_\_\_\_

Diat: \_\_\_\_\_

## Tarkastuksen aihe:

ilmoitus

## Kohteen kuvaus:

Röykkiö selvärajainen, pyöreä, n 4 x 4 m, korkeus 0,5-0,6 m; keskellä n 1x1 m laaja kuopanne, jonka syvyys n 0,4 m. Koottu verrattain tasakokoisista kivistä. Lähistöllä ei havaittu muita.

Röykkiöt ( )

**Ympäristö ja maasto:** (vesistö, vesistökoodi, rakennukset, tiet, sorakuopat jne)

Murhavuoren kallioalueen pohjoisrinne

## Laajuuden arviointiperuste:

## Luokitusehdotus perusteluineen:

2

## Ehdotus suoja-alueeksi:

## Havaintomahdollisuudet:

## Opas:

Aila Yli-Hakola

## Rauhoitustoimenpiteet maastossa:

## Tiedossa olevat maankäyttösuunnitelmat, kiireellisyys:

## Lähilöytöjä:

## Selostus jätetty

Paikka

#1:62 24/8-84

Allekirjoitus

*Aila Yli-Hakola*  
*gpc*

**Jatkotoimenpiteitä:**

**Huomautuksia (esim. perimätieto) ja lisäyksiä:**

Röykkiö selvärajainen, pyöreä, n 4 x 4 m, korkeus 0,5-0,6 m; keskellä n 1x1 m laaja kuopanne, jonka syvyys n 0,4 m. Koottu verrattain tasakokoisista kivistä. Lähistöllä ei havaittu muita.

Nok = + 16°  
-28 m 22° 20' s  
Lapuaile




NURMO

Hylykallio

SEINÄJOKI



MURHAVUOREN RÖYKKIÖ  
NURMO





pudonnut osa  
n. 1 m x 1 m  
n. 40 cm syvä

KOKO N. 4 m x 4 m



NURMO MURHAVUORI



VAZOK.

EPMM / TELERVO LAHTI 4.9.1997



NURMO MURHAVUORI



VALOK.

EPMM / TELLERVO LAHTI 4.9.1997