

Qilt. sign. 23.5/13,40  
23.6/2,4  
23.8/21,27

N.

Kurttiini V:n itäpään edustan (pohjoispuolen) kahden teräsbetonipilarin anturoiden pohjat olivat tasolla +75.60/67, yläreunat tasolla +77.50/77.22 (itäisempi). Kurttiin edustalle kaivettu sadevesikaivo ja tarkistuskaivo.

Eteläpatterin länsimuurin pinnasta poistettu n. varvin paksuinen, revetointia muistuttava (ei ollut rev.) paikoin irtonainen muuraus, silloiseen maanpintaan asti. Siitä alaspäin ei ollut tätä tasointusmuurauksen tapaista revetointia vaan tartuntakivillä varustettu muuraus. Muurin edustalle valettiin 3 betonianturaa portaita varten. Näiden pohjat olivat tasolla +74.80 - +75.80. Piirustuksen muutosten takia jouduttiin kuitenkin valamaan uudet anturat ja pilarit, 2 kpl. Näiden kahden pilarin varaan, joista pohjoisemman yläpinta oli n. tasolla +76.00, eteläisemmän yläpinta samalla tasolla kuin kurttiini V:n puolustuskäytävän pilari, tehtiin puuportaat. Pilarien itäpuolelle, niistä lähtevän ulokkeen varaan valettiin vaakasuora teräsbetonipalkki, joka ulottui kurttiinista (jossa pieni kanta sitä varten) Eteläpatterin luoteisnurkkaan (eli N105:n luoteiskulmaan). Tämän palkin päälle murattiin harmaakivistä revetointi peittämään länsiseinän purkupintaa. Revetoinnin ja Eteläpatterin väliin jäi n. 50 cm:n väli, joka ulottui palkista ylös asti. Eteläpatterin länsimuurin eteläpäättä purettiin uuden puolustuskäytävän tasosta ylöspäin patterille nousevien portaiden takia. Samoin purettiin patterin eteläsivulla olevasta tiilimuurauksesta rapautunut ja osittain irronnut pintaosa. Portaiden pohjois- ja eteläsivulle murattiin harmaakiviset pielimuurit, joita jatkettiin länteen revetoinnin etureunan linjaan asti. Pohjoissivun muurauksen leveys oli 60 cm.

Eteläpatterin, kurttiini V:n ja Eerikintornin välinen alue täytettiin pihakaivauksista saadulla (seulotulla) maalla etelään

viettäväksi siten että yläreuna tuli olemaan pihatasolla, alareuna sadevesikaivon tasolla (+78.20) eli alimmasta vanhasta ampumaukosta n. 20 cm alaspäin.

1

2

3

+8000

+76.37

ANTURA

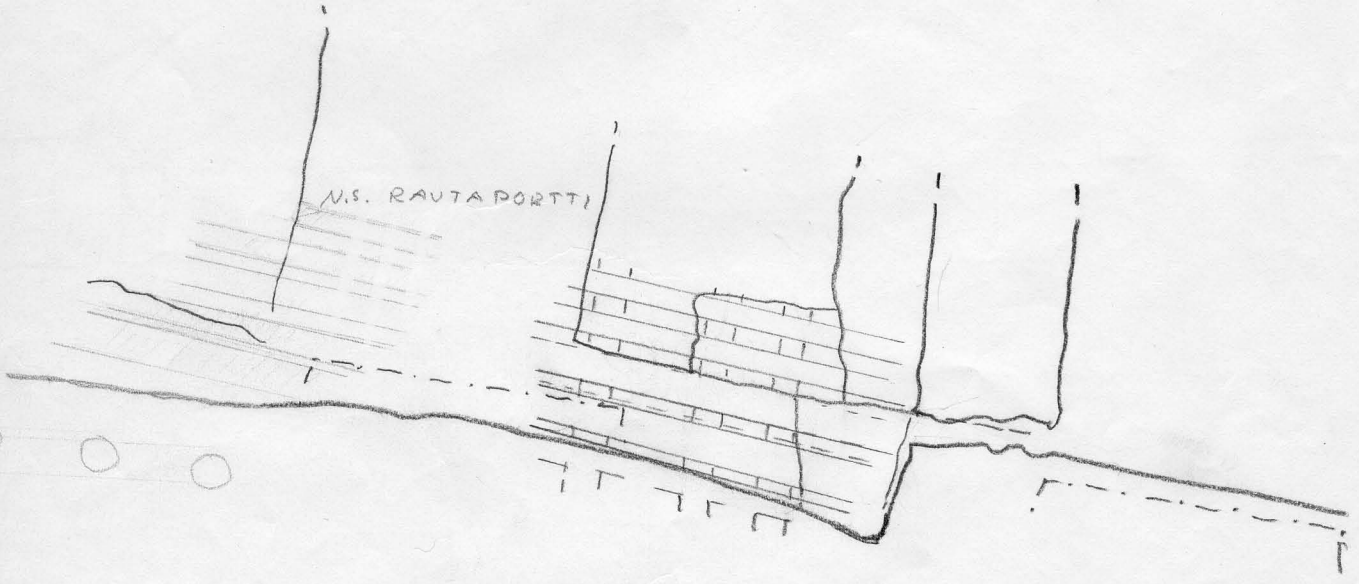
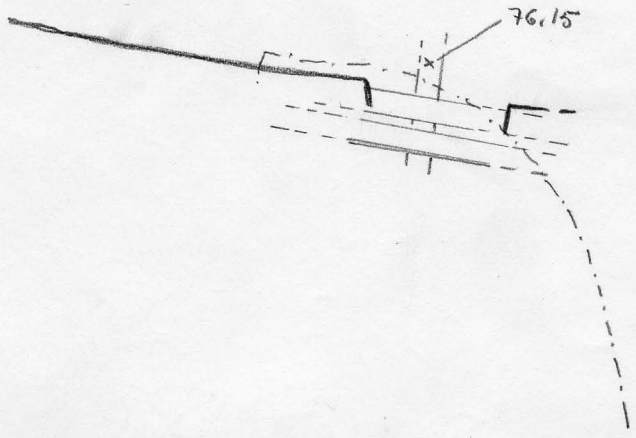
KURTTIINIM. V:IN ITÄPÄÄ 1, 2

N.S. RAUTAPORTIN KOHTA 3

1963

Rautatie  
kalle






KURTTIMM. V:IN ITÄPÄÄ  
(YLÄKUVA)


N.S. RAUTAPORTIN ITÄPUOLI  
(ALAKUVA)

KUVA 4





+80.00

KURTTIINI V:IN ITÄOSA  
1963



ANTI YLÄPINTÄ

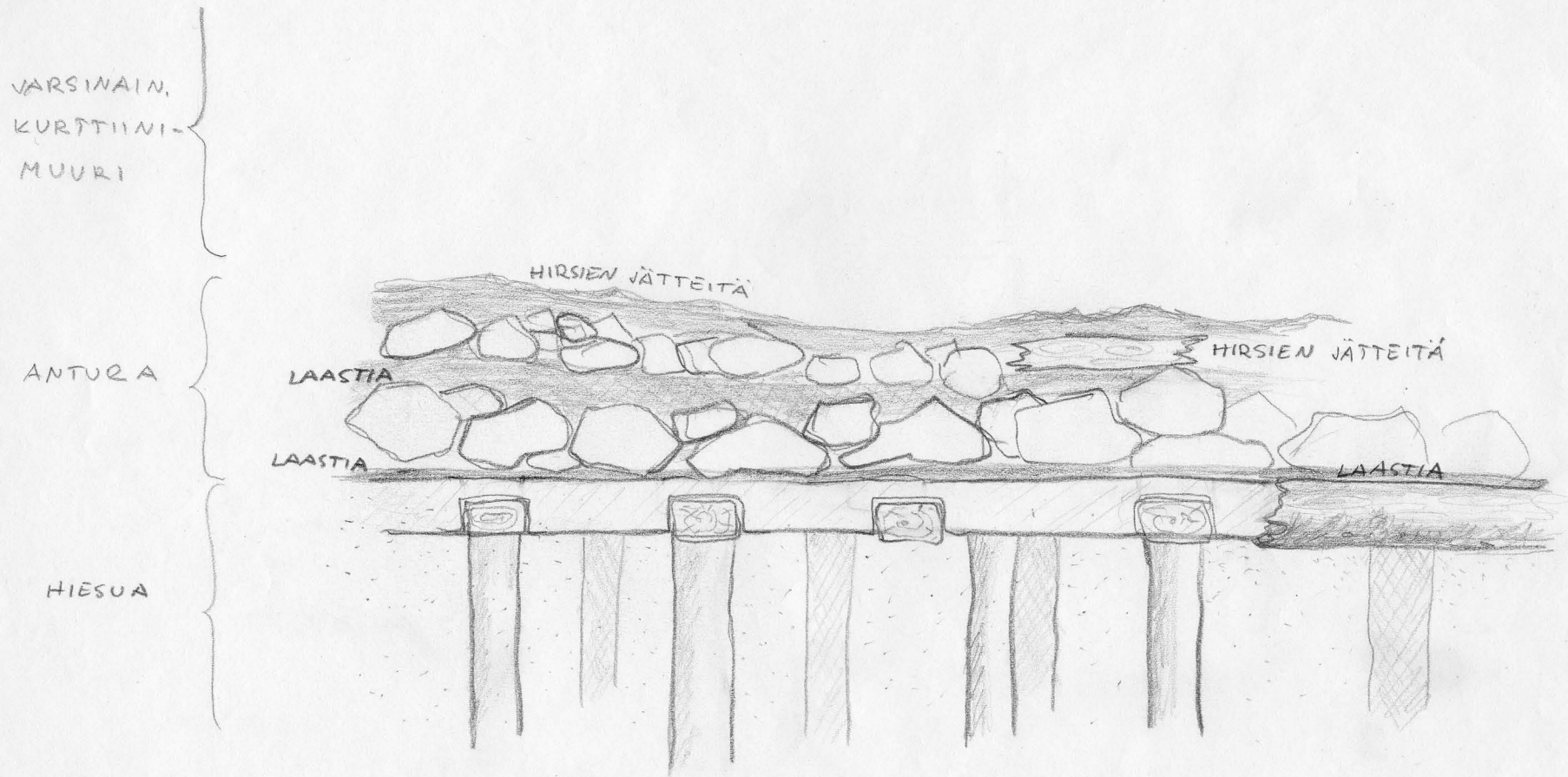


20

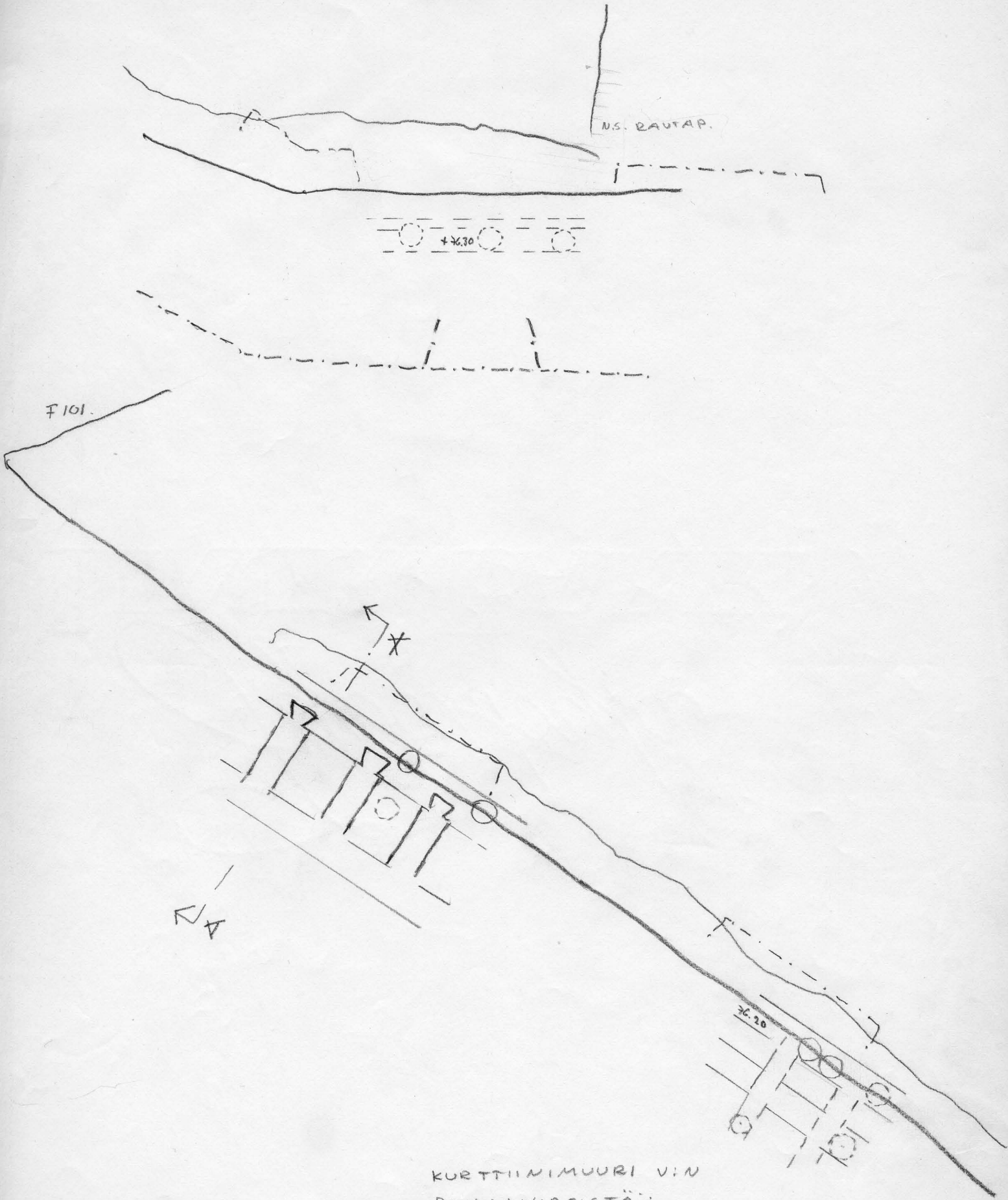
78.00?

1:50

EERIKIN TORNISTA ETELÄÄN  
OLEVA MUURI JA NS. RAUTA-  
PORTIN MUURI. (OIK.)  
LEIKKAUS KURTTIINIM. VIER.



VESIORTIN JA PIKKUORTIN VÄLISEN  
KURTTIINIMUURIN PERUSTA,  
EERIKINTORNIN PUOLEINEN SIIV,  
LUONNOSPIIRUSTUS.



KURTTINIMUURI VUON  
POHJAHIRSISTÖÄ





A - A

1/10

KURTTIMUUREI V:IN  
HIRSISTÖÄ  
YKSITYISKOHTA.