

Esilist. tste 55/22.3.1984

PAIMIO, SPURILA

Eräiden Spurilan rautakautiseen
muinaisjännöskompleksiin kuulu-
vien kohteiden tarkastus 12.11.
1983.

PAIMIO, SPURILA

Eräiden Spurilan rautakautiseen muinaisjäännöskompleksiin kuuluvien kohteiden tarkastus 12.11.1983.

Liitteenä yleiskartta.

Talteenotetut löydöt on luettelointu numeroin TYA 236:1-8.

Kesällä 1983 suoritetussa fosfaattikartoituksessa oli näytekupasta 73 löytynyt rautakautista keramiikkaa sekä poltettua luuta. Tarkastuskäynnillä todettiin, että kalliopaljastuma johon kuoppa 73 oli osunut oli lähes paljas. Sensijaan tämän eteläpuolella oli pieni kumpare, joka karttamerkistä huolimatta ei ole avokallioa, vaan suurimmalta osaltaan ruohoa kasvava maakumpu. Tähän kumpuun tehtiin kaksi koekuoppaa (vrt. yleiskartta).


Koekuopasta I löytyi punasavikeramiikan palanen sekä palanen palanutta savea. Koekuoppa II osui suoraan rautakautiseen polttokalmistoon. Maa oli tummaa ja kivistä, ja heti turpeen alta tuli esiin poltettua luuta sekä keramiikkaa. Kuoppa peitettiin välittömästi ensimmäisten löytöjen tultua esiin.

Kalmiston laajuudesta ei voitu tehdä päätelmiä, koska se vaikuttaa olevan kokonaan maanpinnan alla. Luultavasti paikalla sijaitseva omenatarha on tuhonnut osia siitä. Omenatarhaa ollaan parhaillaan purkamassa ja on mahdollista, että alue tämän jälkeen muokataan muunlaiseen viljelyyn sopivaksi.


Käytiin myös tekemässä koekuoppia kahteen pellossa sijaitsevaan kumpareeseen (koekuopat III ja IV yleiskartassa). Koekuoppa III tehtiin pieneen kalliokumpuun, jossa maata oli vain muutaman neliömetrin verran. Kalliopaljastuman päälle oli nostettu pellostä poistettuja kiviä. Osoittautui, että myöskin maa oli kivistä koekuopan kohdalla. Väriltään maa oli tumma ja siinä oli myöskin hiitä. Löytyi hieman rautakautista keramiikkaa ja palanutta savea. Tämän perusteella vaikuttaa siltä, että kyseessä on suurimmilta osiltaan tuhoutunut kalmisto tai kalmiston osa.

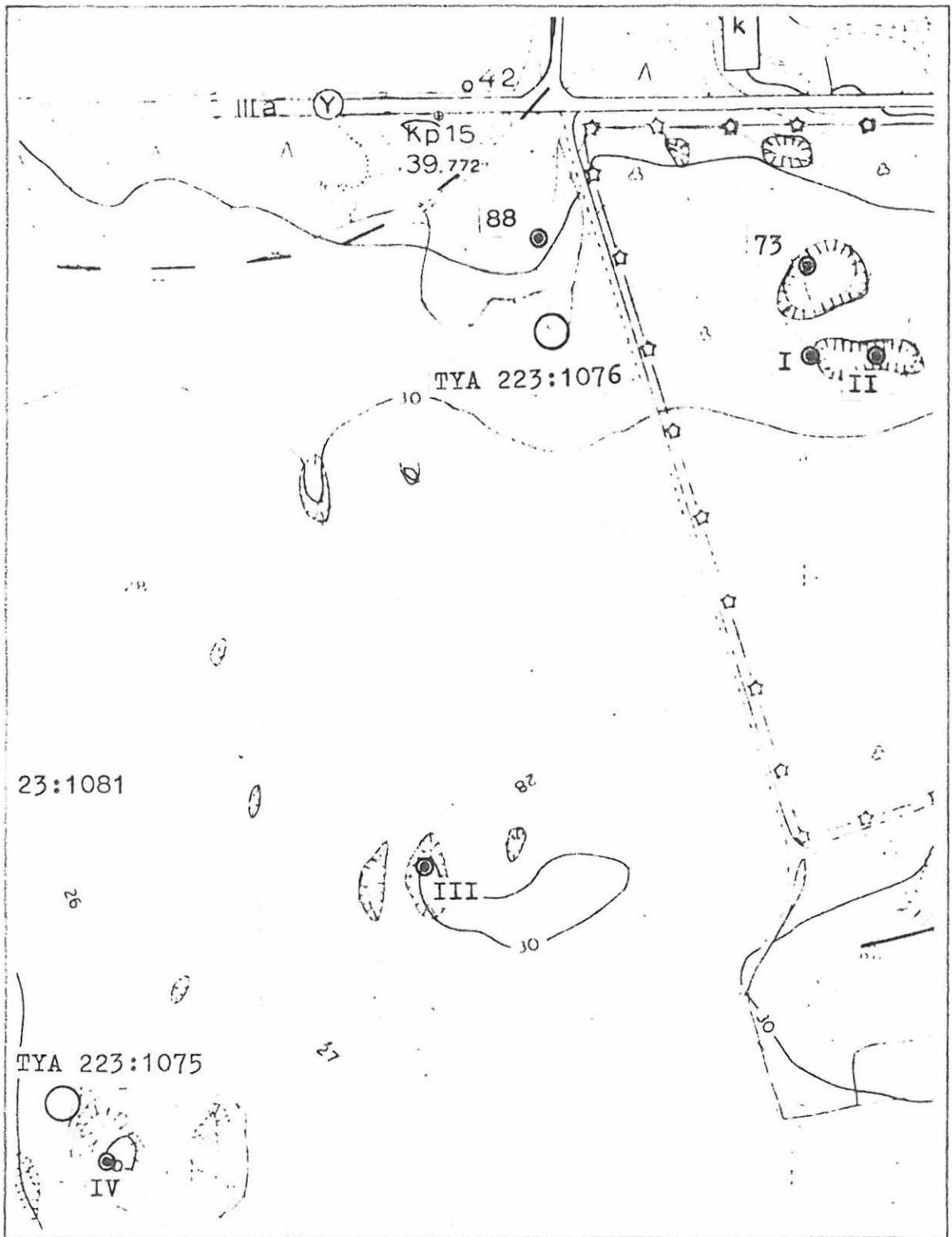
Koekuoppa IV tehtiin suurempaan saarekkeeseen, joka sijaitsee edellisestä n. 100 m lounaaseen. Huomio kiinnitettiin heti saarekkeen länsiosassa kohcavaan kumpuun, joka ei näyttänyt luontaiselta. Kun turvetta poistettiin n. 40 x 40 cm:n alalta paljastui tiivistä kiveystä. Heti turpeen alta löytyi myös pari palaa rautakautista keramiikkaa sekä palanutta savea. Muinaisjäännös tulkittiin rautakautiseksi kalmistoksi, joka kumpumaisesta muodostaan huolimatta lienee polttokenttäkalmisto.

Turussa 15.11.1983


Henrik Asplund
fil.yo.


Juha-Matti Vuorinen
fil.yo.


Jukka Luoto
fil.lis.



PAIMIO, SPURILA

ote kartasta 2021 03 06/28-29

MK 1:2000