

Esitutk. tsto 53/22.3.1984

PAIMIO, SPURILA

Vanhemman rautakauden asuinpaikka-
kerrostuman kaivaus 04-12.08.1983

PAIMIO, SPURILA

Vanhemman rautakauden asuinpaikka-
kerrostuman kaivaus 04-12.08.1983

Kunta : Paimio
Kylä : Spurila
Tila : 1:38 (Lopen yksinäistalo), omistaja Paavo
Keskitalo, Spurilan kartano, Paimio

Peruskarttalehti : 2021 03
MK 1:2000 -pohjakartta : 2021 03 06/28-29

Koordinaatit : x 6706 46
y 2429 09
z n. 29-31 m mpy (arvioitu pohjakartsta)

Löydöt : TYA 223:966-1074
TYA 223:1083-1093

Valokuvat : Paimio, Spurila 04-12.08.1983, numerot I-VIII
Paimio, Spurila 04-12.08.1983, numerot 1-15

Kaivauskertomus : 6 sivua
4 liitettä
4 valokuvaliitettä (joista 2 valokuva-
luetteloita)

Lisäksi kertomukseen kuuluu 7 erillistä karttaa.

Alueen yleiskartat löytyy hum.kand.
Martti Pärssisen vuoden 1983 kaivaus-
kertomuksen karttojen yhteydestä.

Paimion kunnan Spurilan kylässä suoritetut kaivaukset 04-12.08.1983 olivat jatkoa hum.kand. Martti Pärssisen johtamille kaivauksille, jotka suoritettiin kesä-heinäkuussa samana vuonna. Tarkoituksena oli viimeistellä ja peittää jo avatut kaivausalueet sekä mahdollisuuksien mukaan jatkaa tutkimuksia Pärssisen havaitseman asuinpaikkakerrostuman kohdalla.

KIINTOPISTEEN SIIRTO

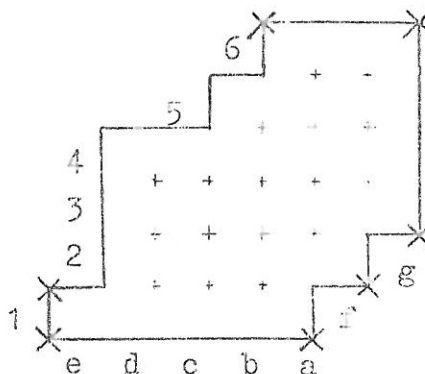
Kiintopistelukema siirrettiin n. 500 m kaivausalueesta länsiluoteeseen sijaitsevasta monikulmiopisteestä 301 (x 6706558,78 y 428608,09 z 38,061). Kahdessa siirrossa saatiin lukemat -2,78 ja -2,83. Vähennettäessä lukema 2,30 piste 301:n korkeudesta saatiin kaivausalueen kiintopisteen korkeudeksi 35,26. Tätä kiintopistettä käytettäessä oli vaaitusluku aina 237.

Koska tutkittu asuinpaikkakerrostuma sijaitsi huomattavasti muita alueita alempana alettiin siellä käyttää toista kiintopistettä, jonka korkeudeksi mitattiin 31,04 m mpy. Tätä kiintopistettä käytettäessä vaaitusluku oli aina 054.

Uudella kiintopisteellä mitatut lukemat voidaan muuttaa vanhoja vastaaviksi lisäämällä niihin 6,05 m. Vähentämällä vanhoista lukemista 6,05 m saadaan ne vastaamaan uudella kiintopisteellä mitattuja lukemia.

KALMISTOALUEET

Varsinainen kaivausalue, oli Martti Pärssisen kaivama polttokalmisto oli täytetty ja peitetty turpein. Koska ei tiedetty (eikä havaittu) oliko alueelle jätetty merkkipaaluja, niin päätettiin varmuuden vuoksi lyödä maahan muutama lyhyt paalu alla esitetyn kartan mukaisesti.



Kocojat oli peitetty alueeseen g ja h/-13 ja -14 saakka. Varmuuden vuoksi lyötiin myös ruudun g/-5 "kaakkois"-kulmaan merkkipaalu.

Alue g ja h/-13 ja -14 oli kaivettu pohjaan. Koekuopin pyrittiin varmistamaan, ettei kulttuurimaata enää ollut jäljellä, ja todettiin että alue voitiin peittää. Ennen peittämistä piirrettiin kuitenkin leikkaukset kartat reunoista g ja h/-13 sekä g/-13 ja -14 (kartta liitetty Martti Pärssisen kaivauskertomuksen yhteyteen). Havaittiin, että kulttuurimaa ainakin leikkauksissa muodosti erittäin epätasaisen kerrostuman, syventyen siellä täällä epämääräisiksi kuopanteiksi. Kaivausalueen kulmiin jätettiin peitettäessä puiset merkkipaalut, jotka jäivät hieman turvepinnasta esiin.

RUUTU g/-21

Ruudun g/-21 "kaakkois"-kulmassa oli tehty paalunjälkeen viittaava havainto. Kyseinen kohta oli kuitenkin jo kaivettu pois, eikä tummaa maata yrityksistä huolimatta ollut enää havaittavissa. Ruudun leikkauksessa sitävastoin oli havaittavissa selvä kulttuurimaan muodostama kuopanne sekä kivien keskittymistä kulttuurimaan kohdalle. "Kaakkois"-kulma tasoitettiin ja pirstrettiin. Yhdestä kohdasta tuli jo kallio esiin, muutoin maa oli puhdasta hiekkaa, jossa oli runsaasti kiviä. Myös leikkaus pirstrettiin. Ruutua täytettäessä jätettiin "koillis"- ja "kaakkois"-kulmiin puiset merkkipaalut. (Kartat on liitetty Martti Pärssisen kaivauskertomuksen yhteyteen)

ASUINPAIKKAKERROSTUMA

Asuinpaikkakerrostumaksi nimitetty kaivausalue sijaitsi Lopen kyländen kaakkoisosassa, etelärinteessä havaitun lähes tasaisen terassin kohdalla. Martti Pärssisen johdolla kohdalle avattiin kaksi 0,5 m:n levyistä ristiin kulkevaa koojaa ja myöhemmin niihin liitettiin kaksi 2 x 2 m:n kaivausruutua. Havainnot viittasivat asuinpaikkaan, vaikkei minkäänlaisia rakenteita pystytty toteamaan. Avaamalla paikalle suurempi kaivausalue toivottiin, että päätelmiä olisi voitu tehdä asuinpaikan luonteesta.

Aikaisemmin avattujen kahden ruudun lisäksi avattiin yhdeksän 2 x 2 m:n kaivausruutua terassin pohjoisosaan (ks. pintavaahtuskartta). Kaivausalue kattoi täten terassin tasaisimman osan lähes kokonaan.

Kerros 1

Kerros 1:llä tarkoitetaan tässä kaivauskertomuksessa turvekerrosta sekä välittömästi sen alla sijainneita kerrostumia. Rucheturpeen poiston jälkeen kaivausalue puhdistettiin kaivamalla n. 5 cm maata pois turpeen lisäksi. Selvää rajaa turvekerroksen ja sen alla olevan harmaan kulttuurimaan välillä oli mahdotonta nähdä.

Taso 1 ei paljastanut minkäänlaisia merkkejä rakenteista. Koko aluetta peitti harmaa kulttuurikerros, jossa oli erikokoisia kiviä. Kivet eivät kuitenkaan ryhmittyneet siten, että niiden perusteella olisi voitu erottaa mahdollisesti paikalla sijainneita rakenteita. Kaivausalueen "itä"-osassa paljastui muutamassa paikassa kallio ja eräässä kohdassa oli vaalea maaläiskä. (ks. kartta "Taso 1")

Kerros 1:n löytöfrekvenssikartta ei myöskään paljasta mitään uutta, keskittymien t.m.s. muodossa. Voi kuitenkin todeta, että ruudut o/-18, o/-19 ja p/-19 ovat lähes löydöttömiä ja että suurin osa (esihistoriallisista) löydöistä on alueen keskiosista. Punasavikeramiikka, tiilenpalat ja rautanaulat puhuvat kerrostuman sekoittuneisuuden puolesta. Ruudun p/-17 lounaisosassa on historiallisen ajan löytöjen keskittymä, johon kuuluneen myös kohdalta löydetty rautaveitsi (TYA 223:1084). Ruudusta o/-19 löytyi pala piitä. (ks. kartta "Kerros 1")

Löytöfrekvenssikartat ovat kaivajien tekemiä, ja saattavat siten olla yksityiskohdissaan hyvin subjektiivisia. Yleiskuvan luojina ne ovat kuitenkin paikallaan. Jokainen karttamieskin vastaa yhtä "peukalonkynnästä suurempaa" keramiikanpalaa, tiilenpalaa j.n.e. (poikkeuksen muodostaa poltettu laatu, joka aina merkittiin).

Kerros 2

Kerros 2 pyrittiin kaivamaan n 10 cm:n paksuisena. Kartti Pärssisen johdolla oli ruudut n/-20 ja n/-21 jo kaivettu toiseen tasoon, mutta koska osoittautui, että ruudut jäivät muita selvästi korkeammalle tasolle, poistettiin niistäkin maata vielä n. 5-10 cm.

Useissa kohdissa paljastui puhdasta hiekkaa, vaaleata hiesua sekä kalliota. Voimakkaimpina kulttuurimaa vaikutti jatkuvan ruudussa o/-19. Ruudun n/-21 "etelä"-osassa oli erittäin selvärajainen kulttuurimaaläiskä, joka jatkui leikkauksen sisään. Muutoin ruutu n/-21 oli lähes kokonaan puhdasta hiekkaa. Kaivausalueen "itä"-osassa paljastui kalliota, vaalean hiesun keskittyessä "itä"- ja "pohjoisosiin". Erikokoisia kiviä oli taas koko kaivausalueella, muodostamatta keskittyymiä tai rakenteita. Voi kuitenkin huomata, että ruudussa p/-19 raja kulttuurimaan ja puhtaan hiekan välillä kulkee kivirivin kautta. Saman ruudun lounaiskulmassa on muutamia kiviä, jotka olivat ainoat, joihin huomio kenttätyövaiheessa kiinnittyi. Ne erottuivat hieman kaarevana rivinä ja niitä yritettiin yhdistää ruudussa o/-19 olleisiin kiviin, mutta niiden rakenteellisuus jäi arvailujen varaan. (ks. kartta "Taso 2")

Kerros 2 oli löytörikkaampi kuin kerros 1. Myös löytöjen jakautuminen kaivausalueella on hieman erillainen. Eniten löytöjä tuli nyt ruuduista o/-19, p/-19 ja niiden lähiympäristöstä. Paljon löytöjä on myös kalliopaljastumien kuopanteista ja halkeamista sekä ruudusta n/-20. Ruudun p/-18 "etelä"-osassa on huomattava keramiikan keskittymä, jonka pitkänomainen muoto houkuttelisi rökemään kohdalla merkkejä rakenteesta, mutta maavärin homogeenisuus ja muiden merkkien puuttuminen tyrmää tämänkin ajatuksen. Keskittymä huomioitiin myös kenttätyövaiheessa, joten kyseessä ei ole kaivajan erehtyminen. Ruudusta n/-20 löytyi savihyrrän katkelma ja ruudusta o/-20 löytyi hieman kuutilokiveä muistuttava kivi. Ruudusta o/-19 löytyi pieni sininen lasimassahelmi. Helmen löytymisen jälkeen seulottiin kohdalta poistettua maata 2 mm:n seulalla, mutta turhaan. Seulaa käytettiin muutenkin silloin tällöin jyvien etsintään, mutta pistokokeet eivät tuottaneet tulosta. Punasavikeramiikkaa sekä tiiltä löytyi tästäkin kerroksesta muutama pala. Ruudusta q/-19 löytyi hevosenkenkänauloja ja lasinpala kohdasta, josta edellisessä tasossa oli löytynyt punasavikeramiikkaa. Ikävää on, että osa niistä harvoista luulöydöistä, jotka tehtiin, ovat nimenomaan tästä ruudusta. Edellä mainitut historialliset löydöt asettavat luulöytöjenkin ajoituksen kyseenalaiseksi. (ks. kartta "Kerros 2")

Kerros 3

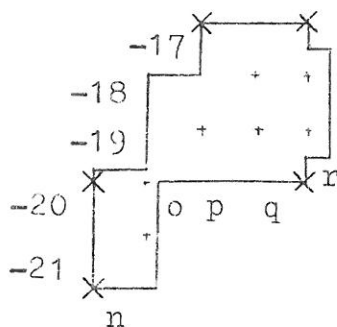
Aluetta n/-20 ja 21 ei kaivettu tasoon 3, vaan jäljellä olevat kulttuurimaaläiskät kaivettiin pois todeten, että ne olivat paksuimmillaan n. 5 cm. Ruudun n/-21 "etelä"-päässä havaittu kulttuurimaaläiskä osoittautui sekin matlakaksi ja se dokumentoitiin pelkästään valokuvaamalla. Kuopanteesta löytyi kaksi keramiikanpalaa. Ruudusta n/-20 löytyi pieni punaisesta hiekkakivestä tehty kivikiekko aivan kulttuurimaan pohjalta. (ks. kartta "Kerros" 3) Ruutujen o/-20 ja -21 leikkaus piirrettiin. Se on hyvin kuvaava ajattelien koko kaivettua aluetta.

Kulttuurimaakerros oli koko alueella ohut; havaitut kuopanteet olivat matalia ja loivasti syveneviä. Pikemminkin oli kysymys tasokaivauksen rikkomasta tasaisesta kerrostumasta, kuin kuopanteita sisältävästä kerroksesta. (ks. ruutujen o/-20 ja -21 leikkauskarttaa)

Ruudun o/-20 leikkauksessa havaittiin eräässä kohdassa kaksi tummempaa kulttuurimaaläiskää, jotka vaikuttivat sisältävän hieman nokea (ks. leikkauskartta ja kuva 6, valokuvaliite 4). Varsinaista nokimaata kaivausalueella ei huomattu lainkaan.

Eniten löytöjä tuli ruudusta o/-19. Tämän ruudun alueella kulttuurimaakin oli vahvinta, sekoittuen puhtaaseen hiekkään kun kohtas oli syvennetty n. 5-10 cm tasosta 2. Kaivausalueen muut jäljellä olevat kulttuurimaa-alueet osoittautuivat tätäkin ohuemmiksi. Kun taso 3 (kuvat 11-12, valokuvaliite 3) oli kaivettu valmiiksi, oli kulttuurimaata jäljellä enää pieninä läiskinä, jotka kaivettiin pois dokumentoimatta. Nämä läiskät eivät syventyneet edes kuopanteiksi. Mitään rakenteisiin viittaavaa ei havaittu, lukuunottamatta jo mainittuja kiviä ruudussa p/-19. Kaivauksen dokumentointia häyttasi viimeisinä päivinä sade, jonka takia taso 3 oli jätettävä piirtämättä. Valokuvassa 11-12 (valokuvaliite 3) kulttuurimaaläiskät ja puhdas hiekka (sateen kastelemana tummanruskea) erottuvat huonosti. Valkoinen hiesu ja kallionpaljastumat sitävastoin tulevat hyvin esiin.

Kaivausalue peitettiin asettamalla poistettu maa ja turpeet takaisin. Maahan jätettiin muutama merkkipaalu alla esitetyn kartan mukaisesti.



YHTEENVETO

Kaivettu asuinpaikkakerrostuma oli ohut harmaa kulttuurikerros vailla havaittavia rakenteita. Rautakautista keramiikkaa löytyi verrattain runsaasti, mutta muita ajoittavia löytöjä ei tehty. Kahdessa keramiikanpalassa on koristeluna ohut nuorapainanne; muuten aineisto on homogeenista koristelematonta, pääasiallisesti karkeata keramiikkaa. Ajoitus vanhempaan rautakautteen on todennäköinen sekä keramiikan, että läheisen kalmiston ajoituksen perusteella. Asuinpaikkakerrostumasta löytynyt pieni sininen lasimassahelmi ei myöskään puhune tällaista ajoitusta vastaan. Valitettavasti kaivauksessa saatiin talteen vain yksi pieni hiilenpala, joten C-14-ajoituksen saaminen voi olla hankalaa (ks. liite 4).

Asuinpaikkakerrostumasta otettiin muutamia fosfaatti- ja paleoetnobotanisia näytteitä (liitteet 1 ja 3). Paikalle asetettiin myös kasvikoeruutu (liite 2). Fosfaattipitoisuudet (liite 3) eivät korreloi maavärien tai löytöjen levinneisyyden ja frekvenssin kanssa. Suurimmat pitoisuudet ovat kohdasta, jossa oli kulttuurimaata, muttei juurikaan löytöjä.

Tutkimukset Spurilan alueella jatkunevat tulevaisuudes-
sakin. Kyseenalaista on, jos tutkimusten jatkaminen 04-
12.08.1983 kaivetun alueen kohdalla olisi mielekästä.
Kulttuurikerroksen jatkuminen kaivetun alueen ulkopuo-
lelle on selviö, mutta sen mahdollisesta voimistumisesta
esim. etelään päin ei voitu tehdä päätelmiä. Tutkitun
alueen perusteella ei voi esittää minkäänlaista hypotee-
siä paikalla mahdollisesti sijainneista rakenteista, jo-
ta jatkotutkimuksin voisi testata. Tutkimukset voisi mie-
lummin keskittää ruudun g/-21 ympäristöön, missä koeojin
tai koeruudun yrittäisi selvittää jos havaittu paalun-
jälki liittyy suurempaan kokonaisuuteen.

Turussa 03.02.1984



Jukka Luoto

fil.lis.
kaivausten valvoja



Henrik Asplund

fil.yo.
kenttätyöiden johtaja

PAIMIO, SPURILA 04-12.08.1983

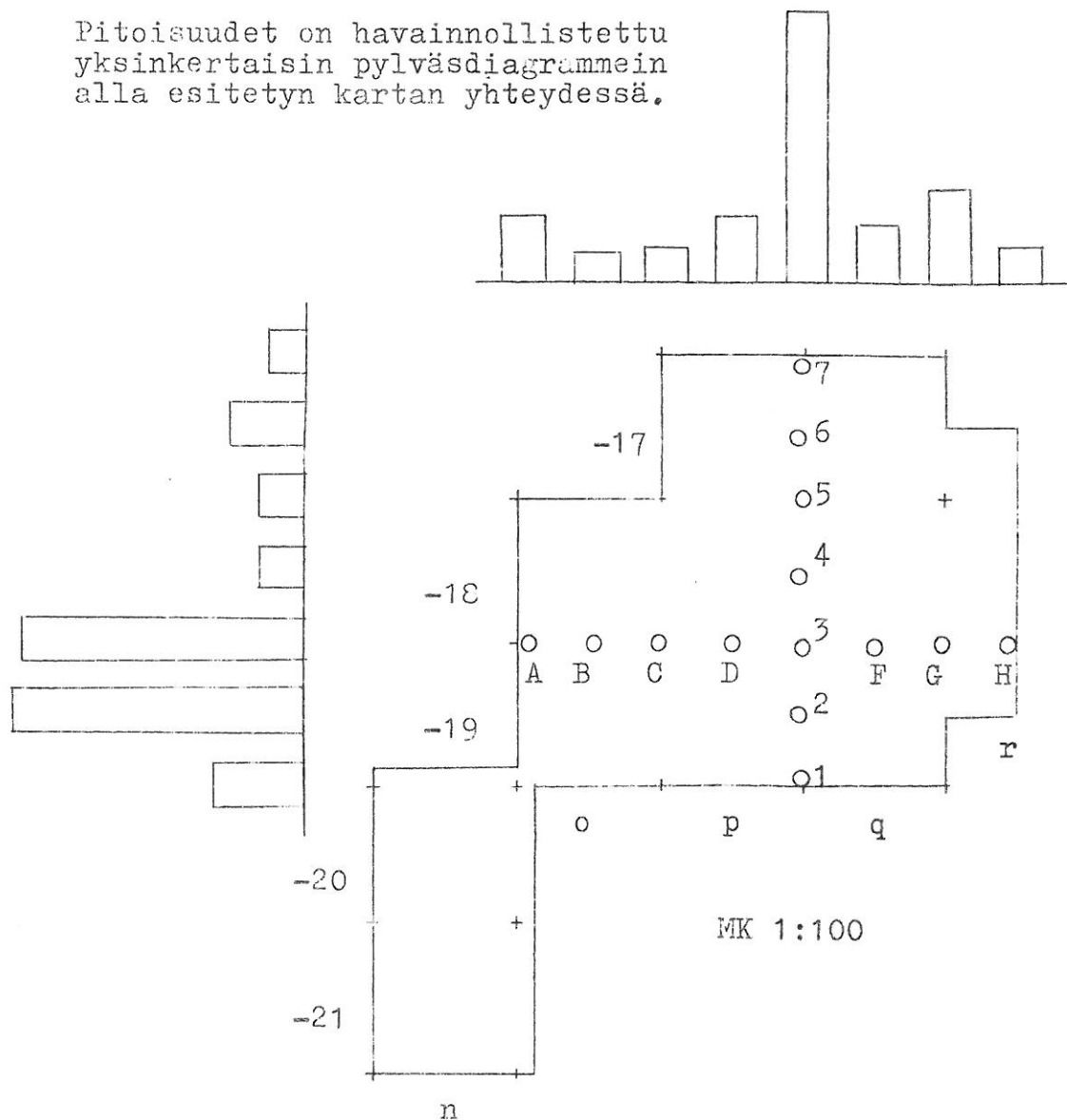
ASUINPAIKKAKERROSTUMAN FOSFAATTINÄYTTEET

Näytteet otettiin kerrosta 2 kaivettaessa. Ne kaivettiin puhtaalla lastalla ja säilöttiin paperipusseihin. Yhteensä otettiin 14 näytettä alla esitetyn kartan mukaisesti.

Näytteet analysoitiin Turun yliopiston maaperägeologian laitoksella, assistentti Anneli Terhon johdolla. Analyysi suoritettiin HCl-menetelmällä, joka antoi seuraavat tulokset:

Näyte 1	25,00	Näyte A	18,75	
2	82,50	B	8,25	
3	80,00	C	10,50	
4	12,75	D	18,75	
5	13,75	F	16,25	
6	21,50	G	25,75	
7	11,75	H	10,50	mg/100g

Pitoisuudet on havainnollistettu yksinkertaisin pylväsdiagrammeihin alla esitetyn kartan yhteydessä.



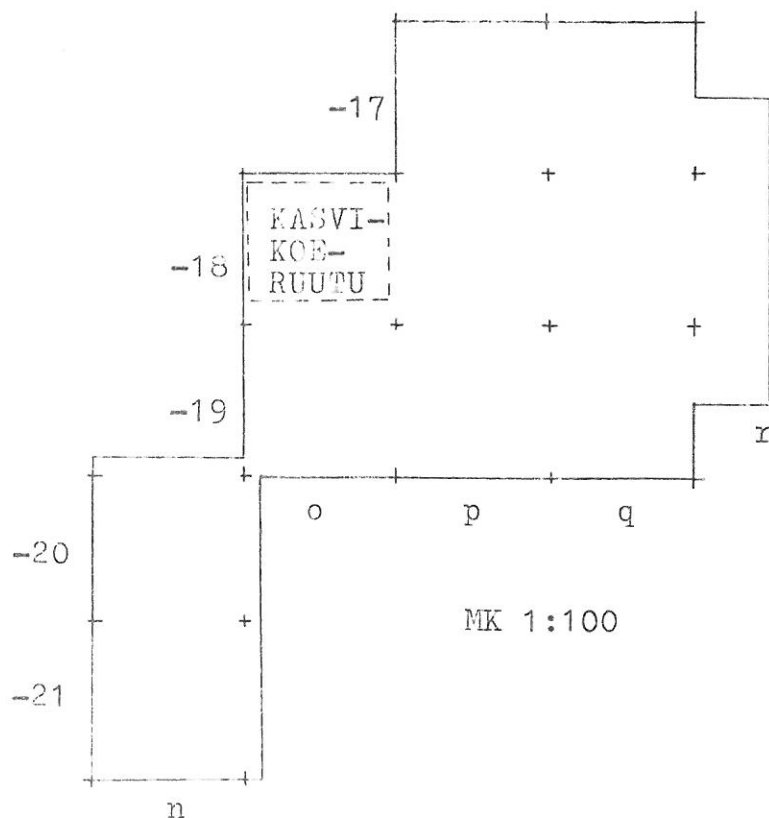
PAIMIO, SPURILA 04-12.08.1983

ASUINPAIKKAKERROSTUMAN KASVIKOERUUTU

Kun kaivauksessa oltiin edetty tasoon 1, n. 10 cm turvepinnan alapuolelle, päätettiin asettaa alueelle kasvi-koeruutu. Syvemmälle ei ruutua haluttu kaivaa, koska kaikki viittasi siihen, että kulttuurimaata ei kovin syvälle jatkuisi. Ruutua ei kuitenkaan asetettu heti turpeen alle, vaan varmistuttiin siitä, että se oli selvästi harmaassa kulttuurimaassa.

Sijaintipaikaksi valittiin kaivausruutu o/-18 lähinnä sen takia, että muut mahdolliset kaivausruudut olivat tarkoitukseen sopimattomia. Joko niistä paljastui kalliota, tai sitten niistä paljastui kiveystä, jonka luonne haluttiin selvittää jo tämän kenttätyökauden aikana. Valitettavasti on, että ruudun o/-18 läheisyydestä löytyi tiiltä ja muuta uudemman asutuksen jätettä. Maa kasvi-koeruudun kohdalla saattaa siis olla sekoittunutta.

Ruutu rajattiin laudoista tehdyllä kehikolla ja sen päälle pingotettiin vettä ja aurigonvaloa läpäisevä tiheä kangas. Kehikon ympärille laitettiin puhdasta hiekkaa. Hetkeä ennen kehikon paikalleen asettamista oli ruutu puhdistettu lastalla ja harjalla.



PAIMIO, SPURILA 04-12.08.1983

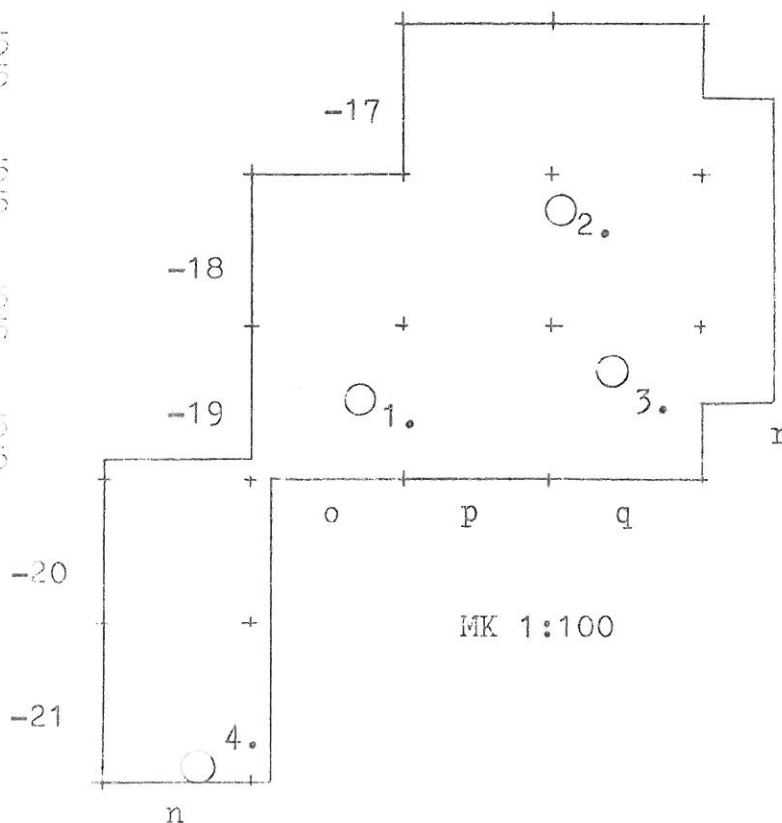
PALEOETHNOBOTAANISET NÄYTTEET ASUINPAIKKAKERROSTUMASTA

Paleoethnobotaanisia näytteitä otettiin asuinpaikkakerro-
rostumasta 04-12.08 yhteensä neljä. Tätä ennen oli hum.
kand. Martti Pärssinen ottanut alueelta ainakin kaksi
näytettä toimiessaan kaivaustenjohtajana.

Näytteet 1-3 otettiin kerros 2:sta, siten että kaivet-
tiin maata n. 30 x 30 cm:n alalta, pyrkien kaivamaan ta-
so 2:n syvyyteen saakka (n.10cm tasosta 1). Näytteiden
kooksi määrättiin n. 8 l maata, mikä vastaa käytettyjen
kaivausämpäreiden kokoa. Näytteidenottopaikat määrättiin
ottaen huomioon paljastunut harva kiveys sekä alueelta
tehdyt löydöt. Pyrittiin sijoittamaan näytteenottopaikat
kohtiin, jossa kiveys näytti kiinnostavalta ja mistä ei
löytynyt materiaalia, joka olisi indikoinut maan sekoit-
tuneisuutta. Myöskään syvemmälle kaivettaessa ei tullut
ilmi seikkoja, jotka puhuisivat kulttuurimaan sekoittu-
neisuuden puolesta näytteenottopaikoilla.

Näyte 4 otettiin selväpiirteisestä kulttuurimaaläiskäs-
tä taso 2:n alapuolelta. Kyseessä oli matala kulttuuri-
maakuopanne, josta löytyi muutama keramiikanpala. Näy-
te otettiin muuten samoin periaattein kuin edelliset.
Alla on näytteiden sijainti kaivausalueella esitetty kar-
tan ja koordinaattien avulla (x-arvot kasvavat oikealle,
y-arvot ylöspäin).

1. x 155+-15
y 100+-15
z 104+-5
2. x 015+-15
y 150+-15
z 104+-5
3. x 080+-15
y 115+-15
z 128+-5
4. x 130+-15
y 015+-15
z 148+-3



AJOITUSTILAUS

Näytteen antaja: fil.lis. Jukka Luoto
- laitos: Turun yliopiston arkeologian osasto
- osoite ja puh.: Henrikinkatu 2 20500 TURKU 50 puh: 645 253

Näytteen ottaja ja ottopäivämäärä: Henrik Asplund 08.08.1983

Näytteen nimi: Paimio, Spurila / hiilinäyte n/-19, kerros 2b

Näytteen laatu ja määrä: puuhiiltä n. 2 g (yhtenä palana)
- vesipitoisuus(%):
- hehkutushäviö(%):

Näytteen löytöpaikka: Paimion kunnan Spurilan kylän Lopen kylämäki
- leveys- ja pituusaste: '60° 27' 46" / 22° 42' 33"
- syvyys: n. 10 cm maanpinnasta
- korkeus mpy.: n. 31 m mpy

Näytteenottotapa: Hiilenpala tuli esiin tavallisessa tasokaivauksessa

Mitä kysymyksiä ajoituksella on tarkoitus selvittää? Spurilan erään rautakautisen asuinpaikkakerrostuman ikä, sekä erään keramiikkatyypin ikä.

Näytteen oletettu ikä: 500 +- 150 j.Kr.
- perustelut ikäarviolle: Lähistöllä sijaitsevan kalmiston ajoitukset, sekä vanhemman rautakauden -tyyppinen keramiikka.

Onko lisää näyttemateriaalia saatavissa? EI

Onko näytteestä mahdollisesti käyttämättä jäänyt osa palautettava? Ehdottomasti.

Huomautuksia: Näytteen koordinaatit kaivauskartalla: x 180+-5
y 005+-5
z 108+-2

Liitteet:

Päiväys ja allekirjoitus:

Turussa 9/12 1983



Jukka Luoto

VALOKUVALUETTELO

"kinofilmi-kuvat"

- I. Leikkaus ruutujen g/-13 ja -14 välisen rajan kohdalla. Kuvassa näkyy pieni kulttuurimaakuopanne.
- II. Osa ruudun h/-13 leikkausta. Kuvassa näkyy kulttuurimaakuopanne.
- III. Paalunreiäksi tulkittu rakenne pohjaan kaivettuna. Kallio on juuri tullut esiin kuopan pohjalla. Kuvattu pohjois-luoteesta, ruudun g/-21 reunalta.
- IV. Ruudun g/-21 leikkaus kuvattu länsi-lounaasta. Kuvassa kulttuurimaakuopanne oletetun paalunjäljen kohdalla.
- V. Rautaveitsi (löytö 2) in situ ruudussa p/-17.
- VI. Ruudut o,p,q,r/-17...-19 (asuinpaikkakerrostuma) tasossa 1. Kuvattu etelä-kaakosta.
- VII. Ruudut n/-20 ja n/-21 (asuinpaikkakerrostuma) tasossa 2b (n. 5 cm Martti Pärssisen tasoa 2 alempana). Kuvattu etelä-kaakosta.
- VIII. Ruudut o,p,q,r/-17...-19 (asuinpaikkakerrostuma) tasossa 2. Kuvattu etelä-kaakosta.

VALOKUVALUETTELO

"6x6 -kuvat"


- 1-2. Ruudut o,p,q,r/-17...-19 (asuinpaikkakerrostuma) tasossa 1. Kuvattu etelä-kaakosta.
3. Ruudut n/-20 ja n/-21 (asuinpaikkakerrostuma) tasossa 2b (n. 5 cm Martti Pärssisen tasoa 2 alempana). Kuvattu etelä-kaakosta.
4. Matala kulttuurimaakuopanne ruudun n/-21 etelä-osassa. Kuvattu koillisesta.
5. Ruudun o/-20 leikkauksen tuntumassa ollut kulttuurimaaläiskä tasossa 3.
6. Edellinen leikkauksessa, kun kohdasta on leikkaus puhdistettu puhtaaseen maahan saakka.
- 7-8. Ruudut o,p,q,r/-17...-19 (asuinpaikkakerrostuma) tasoa 2 kaivettaessa. Kuvattu etelä-kaakosta.
- 9-10. Ruudut o,p,q,r/-17...-19 (asuinpaikkakerrostuma) tasossa 2. Kuvattu etelä-kaakosta.
- 11-13. Ruudut o,p,q,r/-17...-19 (asuinpaikkakerrostuma) tasossa 3. Kuvattu etelä-kaakosta tiikkusateessa.
14. Rakenteelliseksi epäilty kivirivi ruudussa p/-19 tasossa 3. Kuvattu pohjoisesta tiikkusateessa.
15. Ruudun p/-17 leikkaus kuvattu itä-koillisesta. Kuvassa näkyy pieni kulttuurimaakuopanne.




7-8. Ruudut o,p,q,r/-17...-19 (asuinpaikkakerrostuma) kerrosta 2 kaivettaessa. Kuvattu etelä-kaakosta.



11-12. Ruudut o,p,q,r/-17...-19 (asuinpaikkakerrostuma) tasossa 3. Kuvattu etelä-kaakosta.



3. Ruudut n/-20 ja n/-21 (asuinpaikkakerrostuma) tasossa 2b (n. 5 cm Martti Pärssisen tasoa 2 alempana). Kuvattu etelä-kaakosta.

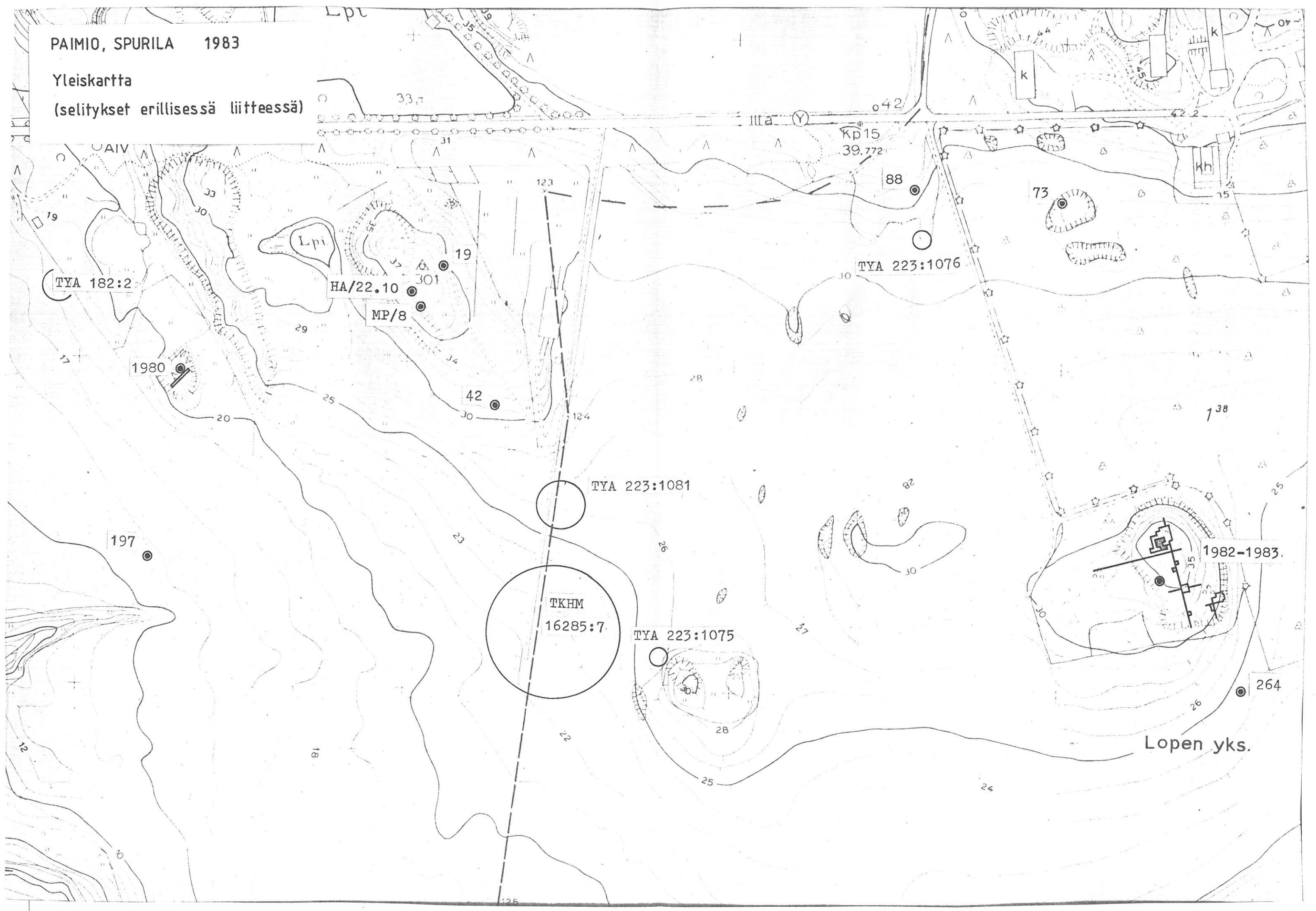


6. Kulttuurimaaläiskä ruudun o/-20 leikkauksessa.

PAIMIO, SPURILA 1983

Yleiskartta





(selitykset erillisessä liitteessä)

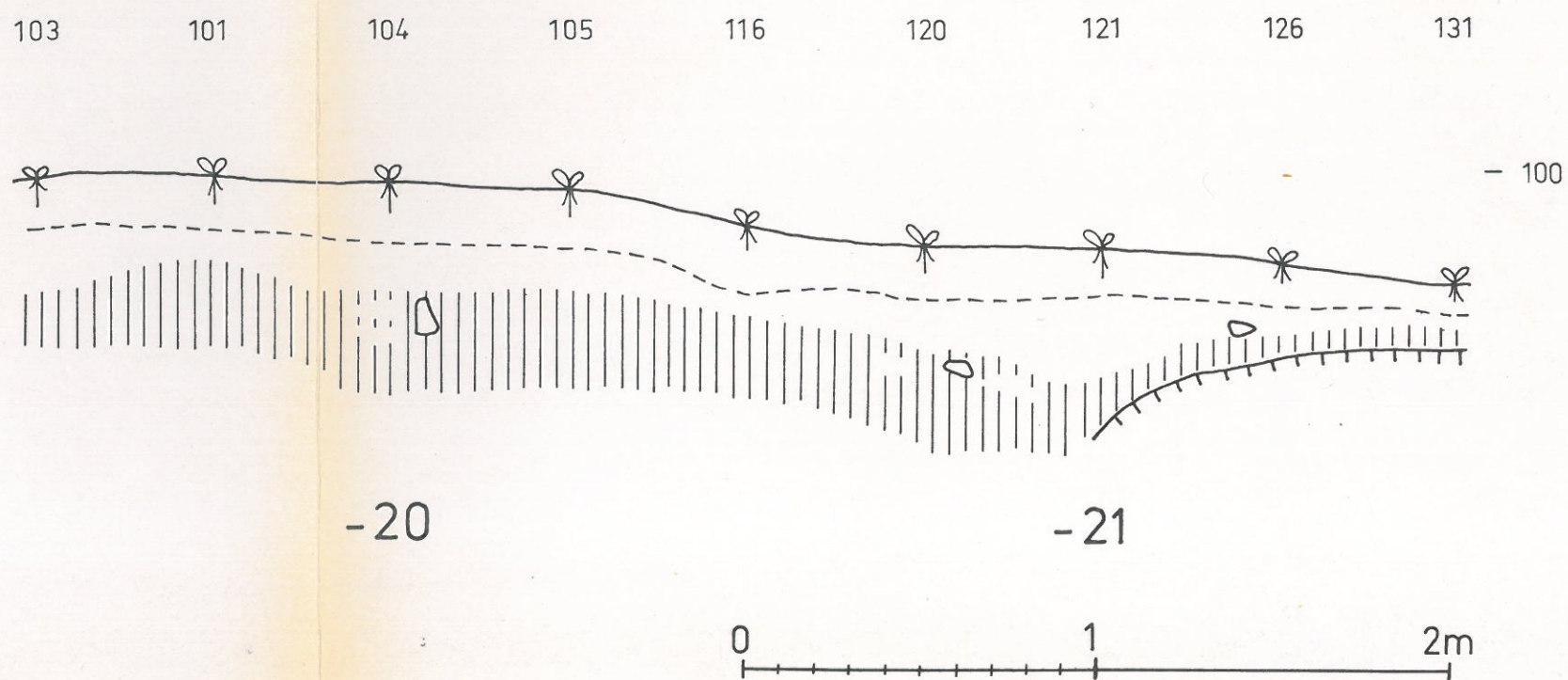


PAIMIO, SPURILA 1983

Asuinpaikkakerrostuma
Ruutujen o/-20 ja o/-21 leikkaus

kp 31,04
vl 054
MK 1:20

-  ruohoturve
-  kallio
-  kulttuurimaa
-  puhdas hiekka



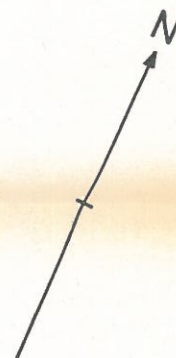
PAIMIO, SPURILA 1983

Asuinpaikkakerrostuma
Pintavaaitus

kp 31,04

vl 054

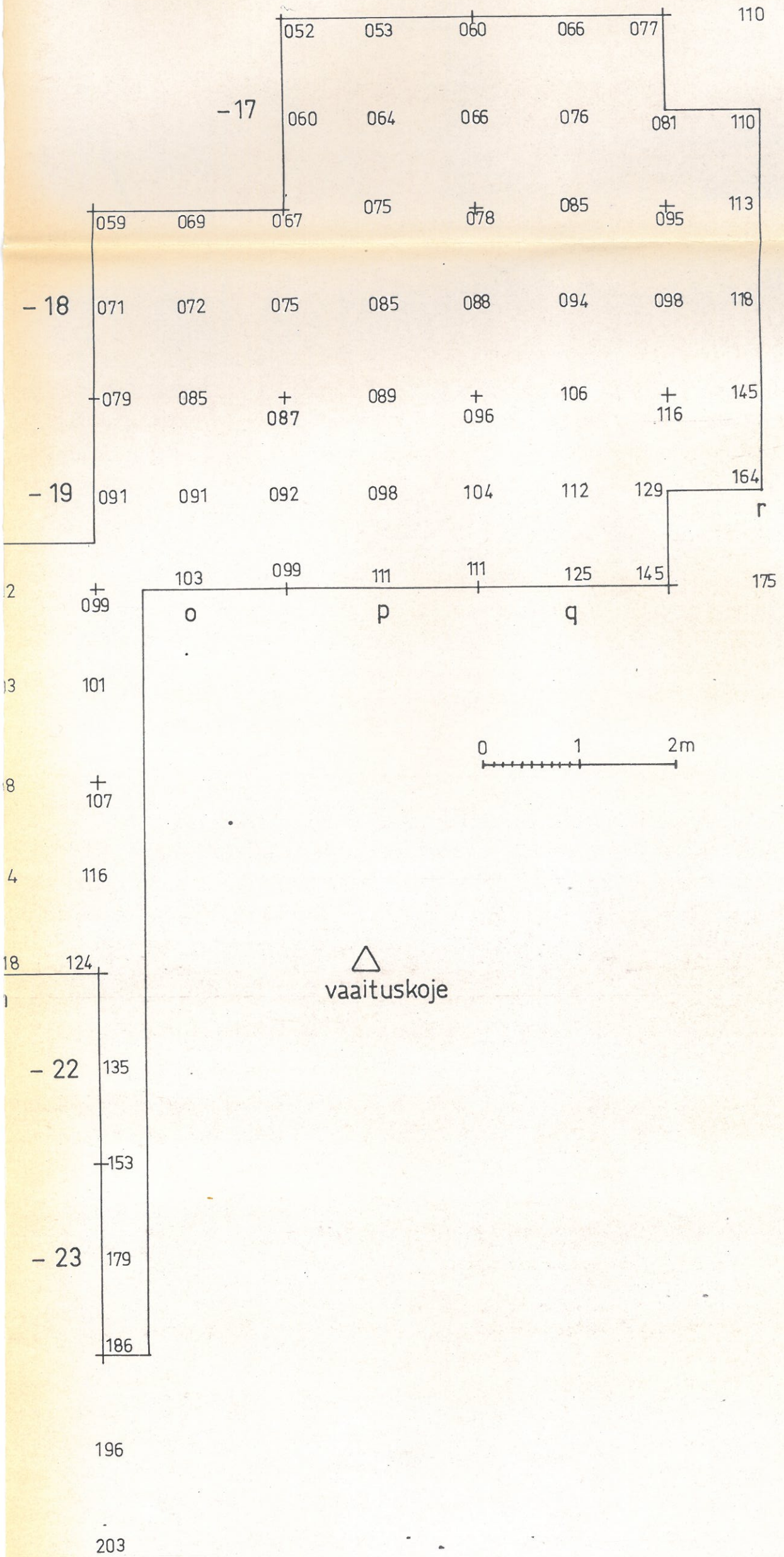
MK 1:50



047	058	078	08
			m
	- 20	088	10
		- 097	10
	- 21	104	10
		113	10



kiintopiste



PAIMIO, SPURILA 1983

Asuinpaikkakerrostuma
Kerros 1

MK 1:20

- △ keramiikka
- ▲ punasavikeramiikka
- tiili
- palanut savi
- × kvartsi

- ① pala piitä
- ② rautaveitsi
- ③ 2 rautanaulaa

