

PATTIJOKI 19 Pieni Liekokangas

Tarkastus Paula Purhonen 1976

6.

PATTIJOKI [19] Pattijoki kl., Pieni Liekokangas

Jätinkirkko ja röykkiöitä. I.

Tila: kantatila 24 ?

Peruskartta 2441 11 (Relletti, painettu 1953), koordinaatit $x = 7126$, $y = 3542$, $z = n. 60$

Kertomukseen liittyy kolme kuvataulua (sivut 2-4), joissa on kuvat negatiiveista 46124-46136, karttaluonnos (sivu 5), sekä ote peruskarttalehdestä 2441 11 (sivu 6).

Maanmittaushallituksen toimesta suoritettuun uusintakartoitukseen liittyen merkittiin peruskartoille myös maastossa näkyvissä olevien kiinteiden muinaisjäännösten sijainti. Tässä yhteydessä kartoittajat löysivät runsaasti ennestään tuntemattomia kiinteitä muinaisjäännöksiä. Pienen Liekokankaan jätinkirkon tarkastin 18.3.1976. Mukanani oli maanmittaustekn. Veikko Nukala maanmittaushallituksen Oulun karttastoyksiköstä.

Pieni Liekokangas sijaitsee Pattijoen Ylipäässä n. 1400 m koilliseen Pattijoen Kastellin jätinkirkosta (Pattijoki [1]) ja n. 300 m itä-kaakkoon Liekokankaasta (Pattijoki [13]). Pieni Liekokangas on soiden ympäröimä pientä männikköä kasvava kangas, jonka korkeimmalla kohdalla olevaan pirunpeltoon on rakennettu jätinkirkko. Jätinkirkko on kooltaan 10 x 15 m ja itä-länsisuuntainen. Oviaukot ovat itä- ja länsipäädyissä. Jätinkirkon länsipäädyssä on lisäksi epämääräistä kivi-vallia, samoin jätinkirkon eteläpuolella. Läntisen oviaukon vieressä sen pohjoispuolella on pyöreä kivi-röykkiö. Kaksi muuta röykkiötä ovat jätinkirkon kaakkoispuolella. Toinen on pyöreä, korkeahko röykkiö, jossa on kuoppa keskellä ja jonka halkaisija on n. 8 m. Toinen röykkiö on soikea, sen suurin pituus on 8 m ja siinäkin on kuoppa keskellä.

Helsinki 15.3.1977

Paula Purhonen
Paula Purhonen

PATTIJOKI 19 Pieni Liekokangas



46124

46125

46126

46127

JÄTIN KIRKKO LOUNAASTA KUVATTUNA. PORTTIAUKKO KESKELLÄ VASEMMALLA.

PATTIJOKI 19 Pieni Liekokangas

TARKASTUS 1976



46132


46133

JÄTINKIRKKO KAAKOSTA KUVATTUNA.



46129

JÄTINKIRKON KAAKKOISPUOLELLA OLEVA SOIKEA KIVIRÖYKKIÖ LÄNNESTÄ KUVATTUNA.



46128

JÄTINKIRKON LÄNTISEN PORTTIAUKON ULKOPUOLELLA OLEVA KIVIRÖYKKIÖ ETELÄSTÄ KUVATTUNA.

PATTIJOKI 19 Pieni Liekokangas

TARKASTUS 1976



46134

46135

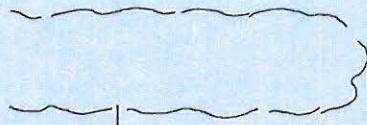
JÄTINKIRKKO IDÄSTÄ KUVATTUNA. KESKELLÄ ITÄINEN PORTTIAUKKO.



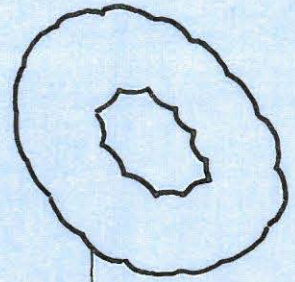
46130

46131

JÄTINKIRKON KAAKKOISPUOLELLA OLEVA PYÖREÄ KIVIRÖYKKIÖ IDÄSTÄ KUVATTUNA. TAUSTALLA OIKEALLA JÄTINKIRKON SEINÄMÄÄ.

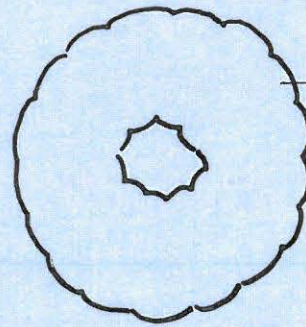


LUONTAISTA KIVIVALLIA?

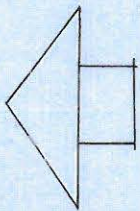


KIVIRÖYKKIÖ


MK 1:200



KIVIRÖYKKIÖ

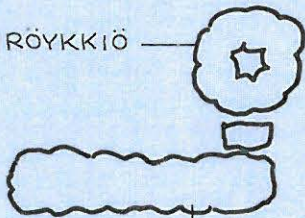


ISO KIVI




JÄTINKIRKKO


KIVIRÖYKKIÖ



KIVIVALLIA



KIVIKASA



LUONTAISTA KIVIVALLIA?

