

Kaivauksia Nastolan Ruuhijäven Risti-
mäellä kesäkuun alussa 1916. Kertomukseen
kuuluu 2 karttaa ja 2 kuvaa sekä H. M. uut-
telot, n^o 7088: 1-8.

Ristimäki Nastolan Ruuhijäven kylässä
on entuudestaan tunnettu muinaistieteellinen
löytöpaikka, jossa v. 1908 kävi toht. Hj. Appelgren ja
v. 1909 suoritti kaivauksia toht. Th. Schvindt. Syyskuun
1915 tavattuun mäestä muurauksia otettaessa
uusi muinaislöytö (H. M. 6995: 1-5). Valtioarkeologi
kääntyi sen johdosta 8/1 1916 kielteiseksi ^{n^o 6} / 1916 Ha.
meentäänin kuvernöörin puoleen pyytien paik-
kaa rauhoitettavaksi. Hiesän- ja soranotto Risti-
mäestä sittemmin kiellettiinkin, ja aluekieltoa
mut sai tehtäväkseen kesämatkallaan 1916 suo-
rittaa paikalla tarpeellisia kaivauksia.

löytö n^o 6995 oli tavattu n. 1/2 m. syvyydes-
tä Anttilan talon riihen nurkkauksen N puolella,
sillä n. 3 m. päässä. Ks. karttaa! Samalta paikalla
korjattiin myöhemmin talteen soikea kupurasokki,
jonka lunastin 5. markasta. (H. M. 7088: 1). Esine
kuuluu nähtävästi samaan vainajin kalustoon
kuin n^o 6995.

Kuten jo aikaisemmin paikalla käyneet tut-
kijat olivat havainneet, on Ristimäen S kolkkaus
yksistään ollut kalmistopaikkana. Muualta mäestä
ei koskaan muinaislöytöjä ollut tavattu. S kulkeman

on Anttilan talon rühi ja sen ympärillä hiellä on
löysää muukieltaa, sen sijaan että se muualla nä-
essä on korkeampaa mäntiesoraa. Rükki edustalle
oli kaivettu pieniä kuoppia, joten kulttuuriker-
ros yleensä oli hävitetty jotenkin siellä laajuus-
delta kuin kartassa oleva pisteeriva näyttää. Hä-
vitetyn alueen ja toht. Schvindtin v. 1909 suorita-
man kaivausalueen väliin jäi vyöhyke, joka
nähtävästi oli tuhoutumaton ja siitä päätin aloit-
taa kaivaukset. Myös anelin syytä olevan kaivaa-
rükien E päissä olevaa maata, jossa oli n. 2-3 m.
leveä vyöhyke rükienpäädyssä ja pieneen perunmaa-
tilkkuun välissä. Muualta mäistä ei nähtävästi muu-
naistöyjiä ole odotettavissa, ellei ehkä jo mainitusta
perunamaasta, koska avara ei tunkeutunut min syvälle,
että siinä kenties olevat paadat joutuisivat sen uloi-
taville ja siis hävitetyiksi.

Tutkittiin ensin alue rükien N ja NE puo-
lella. Tämä alue I oli 52 m² laajuinen. Näissä ta-
vattiin ruuduilla IV ja V n. 30-60 cm. syvyydessä pieniä
kuonan kappaleita harvassa täplikkäessä, likai-
sen värisessä kulttuurimaassa, jossa oli tummen-
pia juovia ja laikkoja, muita löylyjä ei näissä
ruuduissa ollut. Luokkumattomasti ruutuja IV, V
ja AB-OI ei muulta alueelta kulttuurimerkkejä
tavattu kuin ruudulta EI yksi saviastian pala.

Alueella AB-OI oli 2 rinnakkaisista ruumis-
hautaa. Vainajain päät olivat lanteen ja silmät siis
katsoivat itään. Pinnalle ei näkynyt erikoista ja maan
oli tasaista. Luurangot olivat 35 cm. syvässä. Ylen-
pikin hielakerros oli vahvasti pidettyä kulttuurimaata
joka jatkui 60 cm. syvyyteen, missä kirkas, valkea
santa alkoi.

Luurangojen etäisyys toisistaan oli n. 120
cm. Haudan ääriäviä ei enää missään voinut erottaa.

luuranko I oli 170 cm. pitkä, mutta jalkapöydän luut olivat poissa. Vainaja makasi selälleen ja hauta oli ilmeisesti myöhemmän kokeneison. Siitä huolimatta oli vasemmanpuolinen sääriluuh kahdessa kappaleessa toinen asemillaan, toinen viistoon yli miehestä vasemman kyynäpään tienoille asti. Selkäranka ja kaikki lyykkiluut olivat jo maaturseet. - Mitään esineitä ei vainajan ohella ollut.

luuranko II, edellisestä N ja aivan yhdensuuntainen sen kanssa. Vainaja oli muuten järjettömän maaturunut, mutta asemillaan olivat päikoppa, ristiluut ja kappale vasemmanpuolista reittä. Vainajan oli ilmeisesti haudattu selälleen. - Kalustona oli pään kohdalla hiedassa pronssinen vyönsolki (H. M. 7088: 2) ja itse päikallon luussa kiinni parasti ruostunut rautaveitti; sen kupeella oli pieni pronssinen jossa oli kiinni pieni kihnapaala. Samassa sikermässä oli toinen kihnapaala ja pronssin sirpale. Niiden kohdalle oli päikalloon jäänyt jälle hiuksia. (H. M. 7088: 5)

Tont. Schwindtin kaivaus 1909 käsitti tästä alueesta N ja W olevan vyöhykkeen, josta oli tavattu 4 luurankoa; kalustona oli yhden oressa ollut solki, muut olivat löydöttömiä. Lisäksi oli S. kaivaus korttisuoraan tätä kaavaa kohti 4 1 m. levyistä oja suunnassa N-S. Ojat ulottuivat yli hietakuopan ajotien Forpparyhmiä sivuitse. Mitään löylyjä ei vielä tehty.

luurankojen korkeuspaiikka ylihuuhtijine pinnan oli niveleraukseni mukaan 17 cm. - Ristimien ylin huippu taas on 29,87 m. (Nivel. tehty 9/16 kuo 7 a. p. p.)

Alueet II ja III olivat aivan löydöttömiä eikä niissä kulttuurimaataksaan havaittu.

Heikki vop. Heinäk. 1916

C. J. Taavola



Näkymä Nastolan Runkijärven Ristmaella
länteen.

16.6.1958 V. Luulo

Nastola 1916 A.M.T.

Siis kuva esittää!



Nälkymä Nastolan Ruukijärven
Distmaella suunnilleen etelään Ruuki-
järvelle.
16.6.1958 V. Luho

Nastola
1916 A. M. I.
mitäs keeva esittä? P

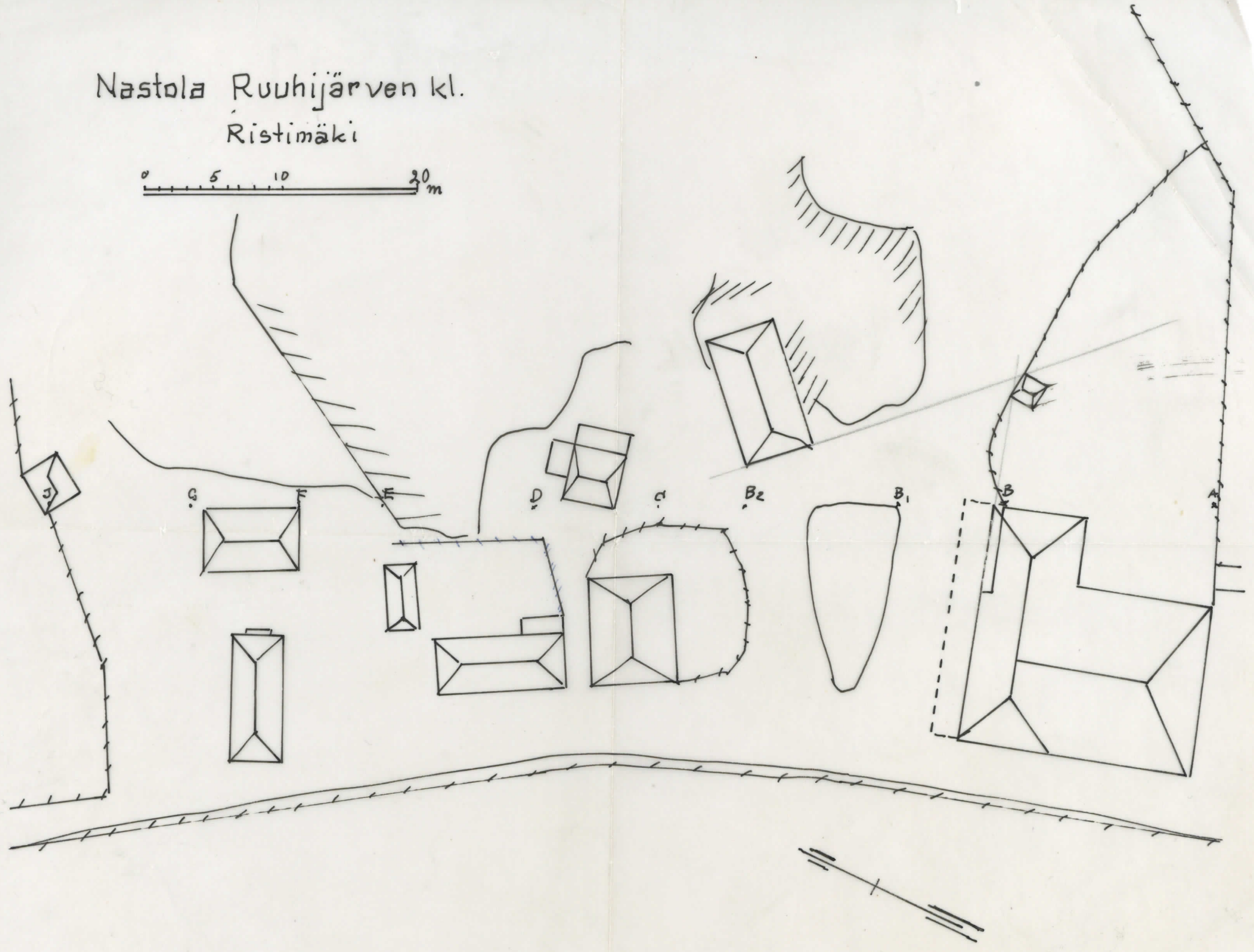



Runkijärvi Ristmäki

Nastoca 1916 A. M. T.

Mistä ja miltä?

Nastola Ruuhijärven kl.
Ristimäki



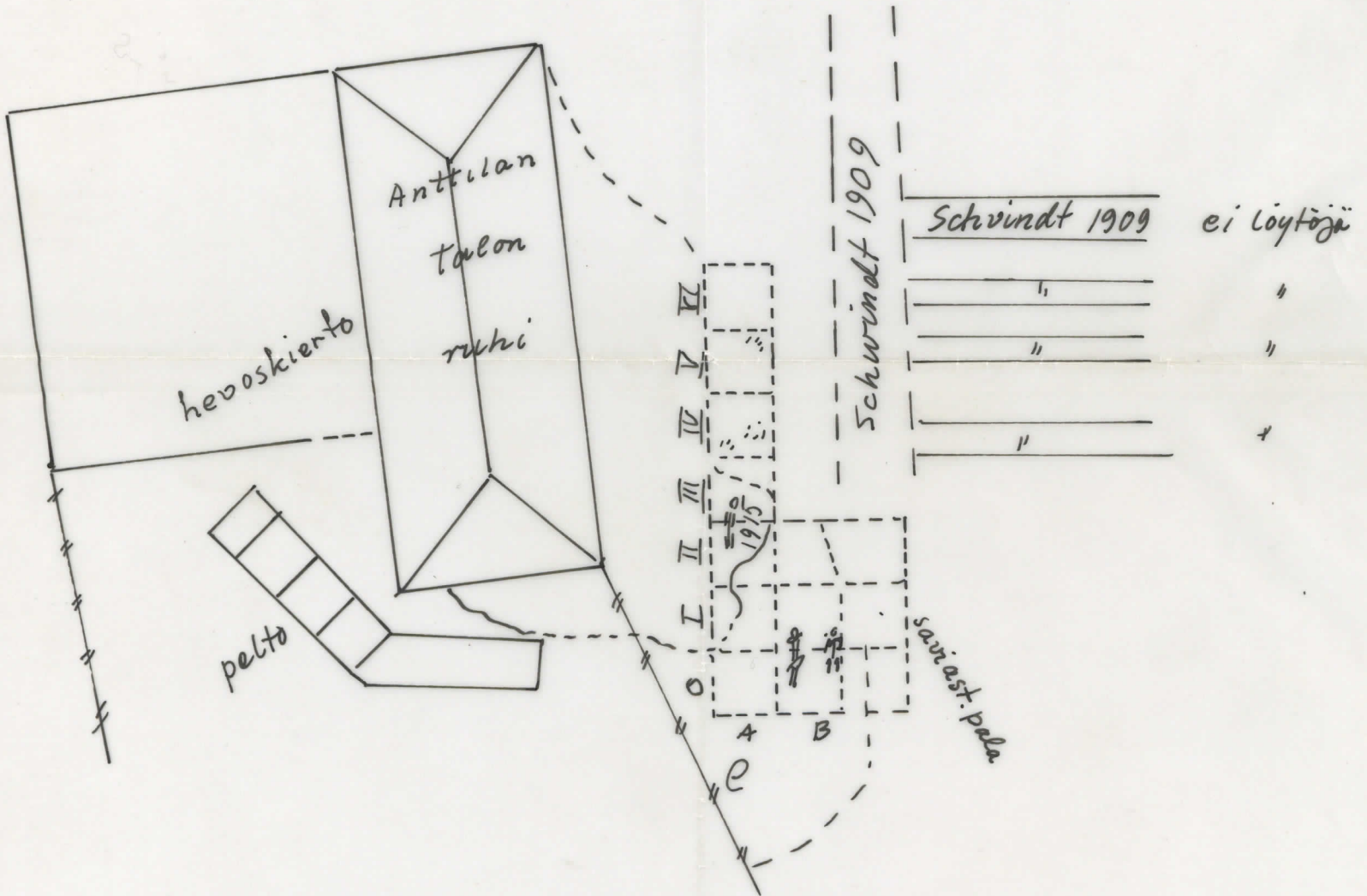
A.M.T.

Nastola Ruuhijärvi

Ristimäki

∴ kuona

0 1 2 3 4 5 6 m

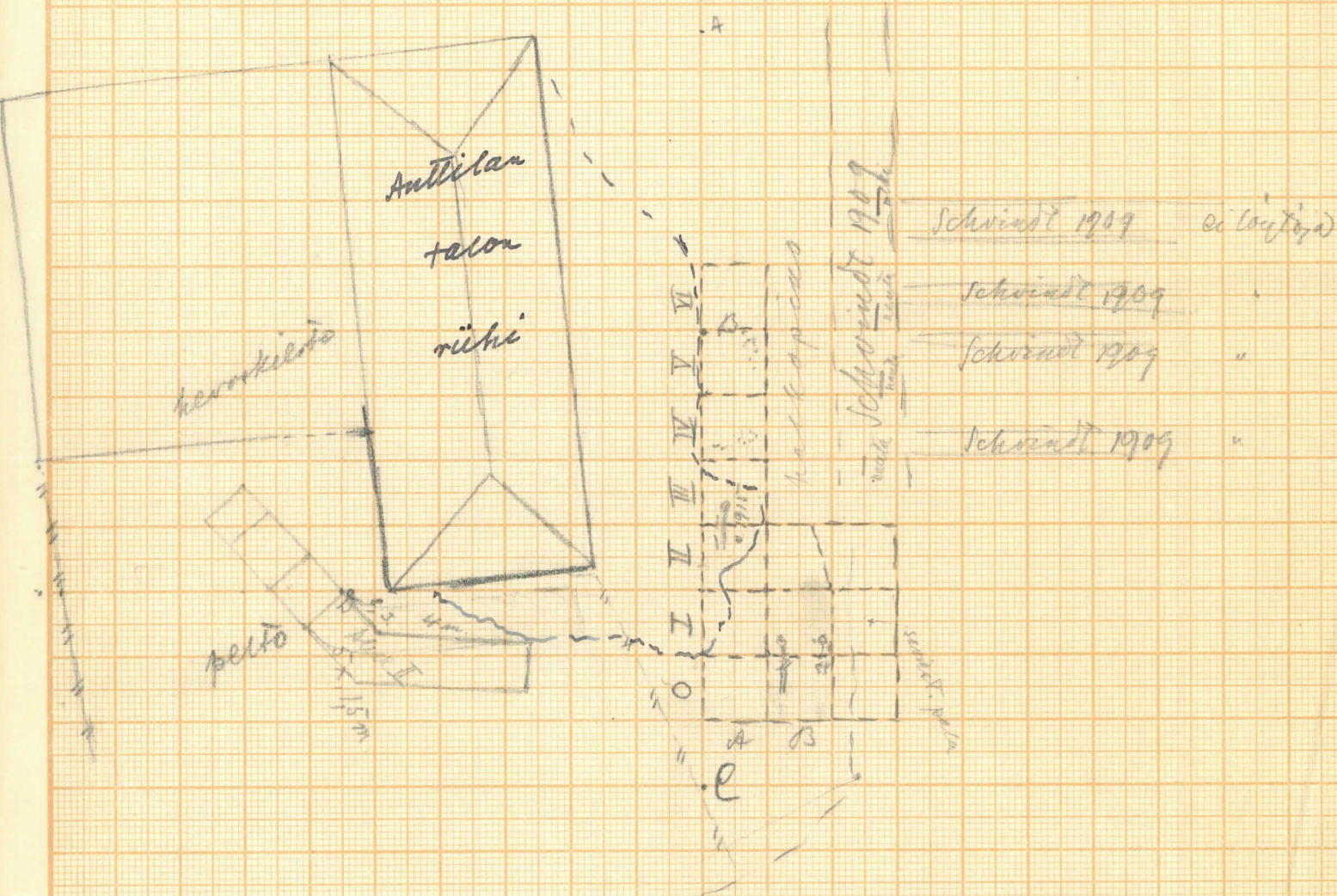


Anttilan raja

Nastola Ruukijärvi
Ristimäki

∴ = kuona

0 1 2 3 4 5 6 m.



Anttilan raja