

Nokia

Pirkkala.

Kehon talo (kappalaisen virkatalo).

Hauroisten kylä.

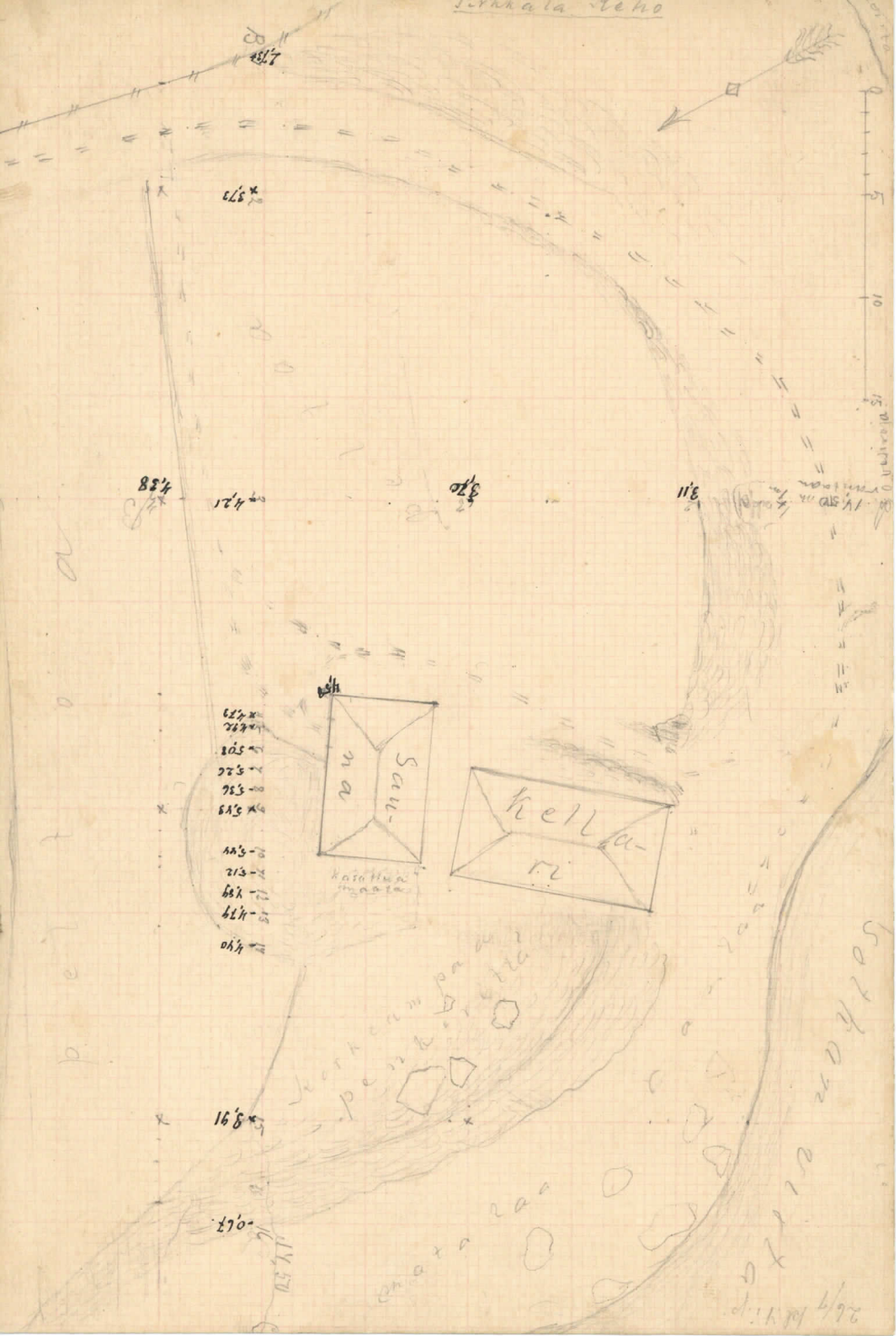
Kehon talon raunaja, saunan edessä oli toisessa
peltosarassa saunasta taloon päin lukiin (lähellä Rinteen
v. 1906 tutkima paikka) nurmattu kiviraunio, jonka
keskellä oli iso maaperäinen kivi. Raunio 3.60×3.90
met. laaja ja kivi oli 2 met. pölk, 1,30 lev. ja raunion
pohjasta noin 1 met. korkea. Nurmesta nähti osille pie-
nempiä kiviä ja raunio näytti ulkoapäin täydellisesti
varhaisen rautakauden, "silmäkiven" ympärille kasa-
tuta haunurauniolta (kts peruskäytävä kuva ja
~~asennuspiirros~~), mutta kun sen (kesäkuun 19 p. 1907)
tutkittiin siinä sisästänyt mitään joka todistaisi
haunupaikkaa (ei edes pöytäluuta eikä hiiltä),
se lienee siis sisältänyt pellon peruskäytävässä koot-
tuja kiviä.

1/2 1907.

Hj. A. K. tutkinnut Kivola



Oleksutta haunuraunio (pellosta kääntynyt kiviä) Kehon maalla
Hauroisten kylä Pirkkalassa. Hj. A. K. tutkinnut 19/VI 1907.



624


854

767

105

223

- 253
- 613
- 113
- 213
- 667
- 474
- 494



kellariin määrä

Korkeus 10 m
Pohjan korkeus

168


270

26/11/70

peto



Saiman paddy



Saiman paddy

Pakkala
Raho.

0.238



I 1/2 1/2
II 1/2 1/2
III rantalaajo.