

Ark. Komm. $\frac{2807}{39}$ 1904.

Kello, Sauna
Latorani

Nokia

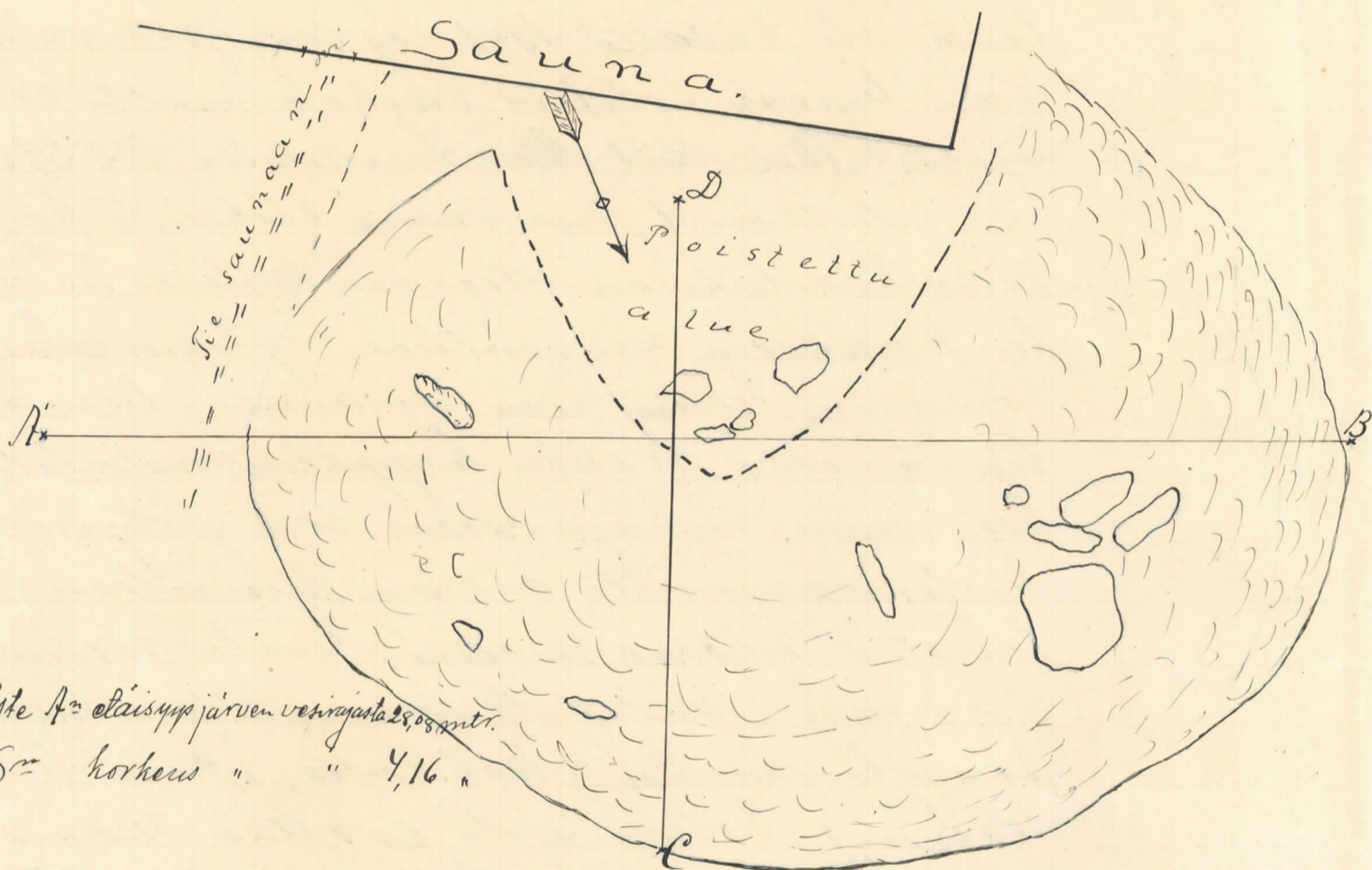
Muinaistieteelliselle Toimikunnalle

Kehon kappalaisvirastalon, Saunan läheisyydessä olevasta kummusta "Pirkkälässä" oli kesällä 1901 löydetty pronssin miekan tyron solitus varhemmalta rautajalta. (Valt. Hist. Mus. Luettelossa № 3984:1).

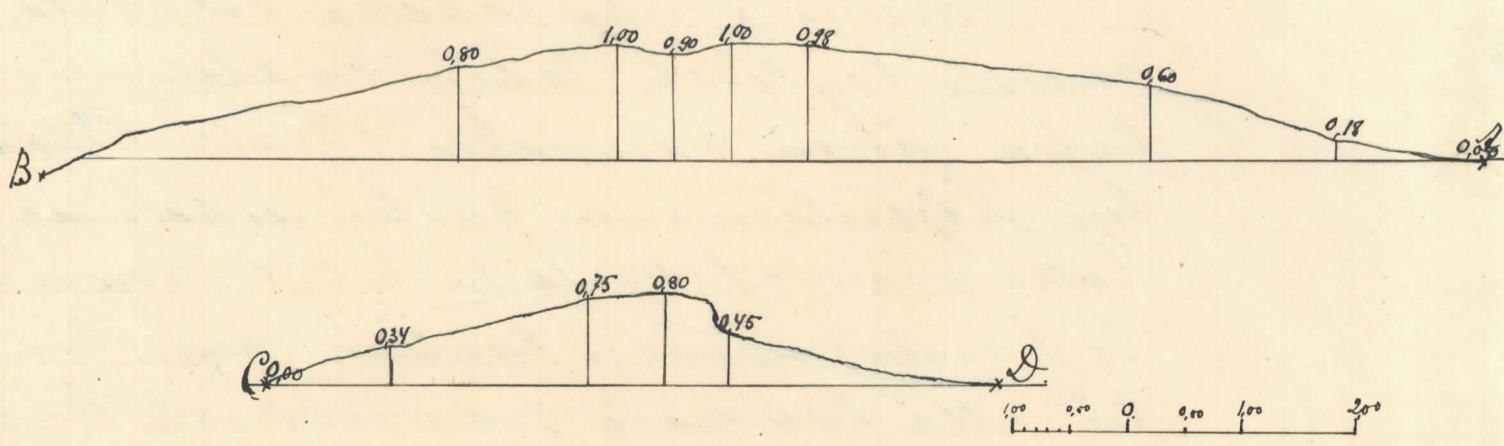
Palatessani H juna viime elokuulta höyrylaivalla Vetilähdän Harvan kylästä Tampereelle poikkesin mainittua löytöpaikkaa katkomaan, tämä kun on aivan laivareitin varrella. Kehon kappalaisvirastalo sijaitsee nim. Pihajärveen sen pohjoisosassa luoteisrannalta etelän suuntaan pistäytävällä niemekkeellä "Luoto" nimisen Saaren (kallio Maanmittauskallion sen yleisharttua) kohdalla, jonka luomokausis Sothanvistä erottaa manteresta.

Sauna jonka lähellä olevasta kummusta löytö oli tehty, on eteläpuolella taloa järven rannalla. (Kallio tähän liitettyä järjestämiäni kartan aiheita ja valokuvia № 1-4). Se on tullut rannanlataksi hautausmaahan, niin lähelle sitä että Saunan perustusta kaivettaessa on osa kummun etelätyöjasta tullut joisteluksi. Rakenteeltaan on rannas, sikäli kun sitä kosketuista kohdista voi nähdä, suuremmista ja pienem-

mistä Rivistä joiden välissä on kuu-
 saasti maata. Nykyään se on keskemat-
 tomilta kohon ruohomurmen peittämä,
 josta vaan muutama kivistelkä pis-
 tää esiin. Sen läpimitta on suunnan
 NW-SO noin 11 ja tämän kanssa kohtisuos.
 vaan suunnan noin 8 mtr. Kummun Mas-
 lo käy muuten selville valokuvasta n. 4.
 Senä lähin piirrostyistä asema- ja korkeus-
 kuvasta.



4/8 1904. Piste A = etäisyys järven vesirajasta 28,08 mtr.
 S = korkeus " " 4,16 "



Asema ja korkeuspiirros nautarannista
kehon happalaisvirhatalon saunan luona Pirkkalassa.

Sen vuoksi, että osa kummun jimmasta on säätetty ja koko kumpu mielellään poistettaisiin Saunan edustalle Saavon Tyrväältä palattiani uudesta lämpö-
kuun 15 p:nä aikaisessa ryhtyä tutkimaan kumpua. Tällöin sattunut tavattoman rankka sade leki kumminkin tutkimustyön muutamien päivien kuluessa mahdollomaksi, ja koska tutkimustyöt Turussa pakottivat minun kiiruhtamaan siinä, jai kumpu tutkimatta paikalleen vielä vastaiseksi.

Koska tuskin on luultavaa, että lämpöhaularauhis lässä olisi ollut yksinäinen voi otaksua muitten muinaisjäännösten kullon hävitetyiksi ympäröityä jelloksi tehossa. Parissa Pohjois-karttajäsenmökseillä merkityt kalliokäytävät on vielä epäiltäviä kiviryhmiä, jotka kumpikin mahdollisesti saattaisivat olla haularauhoita. Näistä on k. pieni viljelyksen välttämättä melkein maanpinnan tasainen, kivinen kaistale, C taas pieni kivikumpu, jossa kivien välissä on liikutettua maata. Vastainen tutkimus näyttävään, mitä merkitystä näille on arvioitava.

— Saunan kumpua vastapäätä on salmessa pieni kohoava huuliva laake, nimeltä Latosaari, jonka keskusta on viljittävään maahan katu. Saaren eteläpäässä on, karttajäsenmökseen d^{ll} merkityllä kohoalla, omiluisen pyöreä kumpu, jonka keskustassa on samoin pyöreä rotko.

Kummun läpimitä on 9 metriä ja sen
läpiseikkaus lääninen. Olisi
lähemmin tutkittava vesiraja
tämäkin kummun muinaistieteellinen
arvo.

— Eri kesäisistä muinaistieteelli-
sistä löydyksistä määrättyinä olisivat yllä-
mainitut varmat ja epävarmat muinais-
rajoitukset kehon kappalaisvirka-
talon maalla Pirkkalassa oletettavat
muonoon.

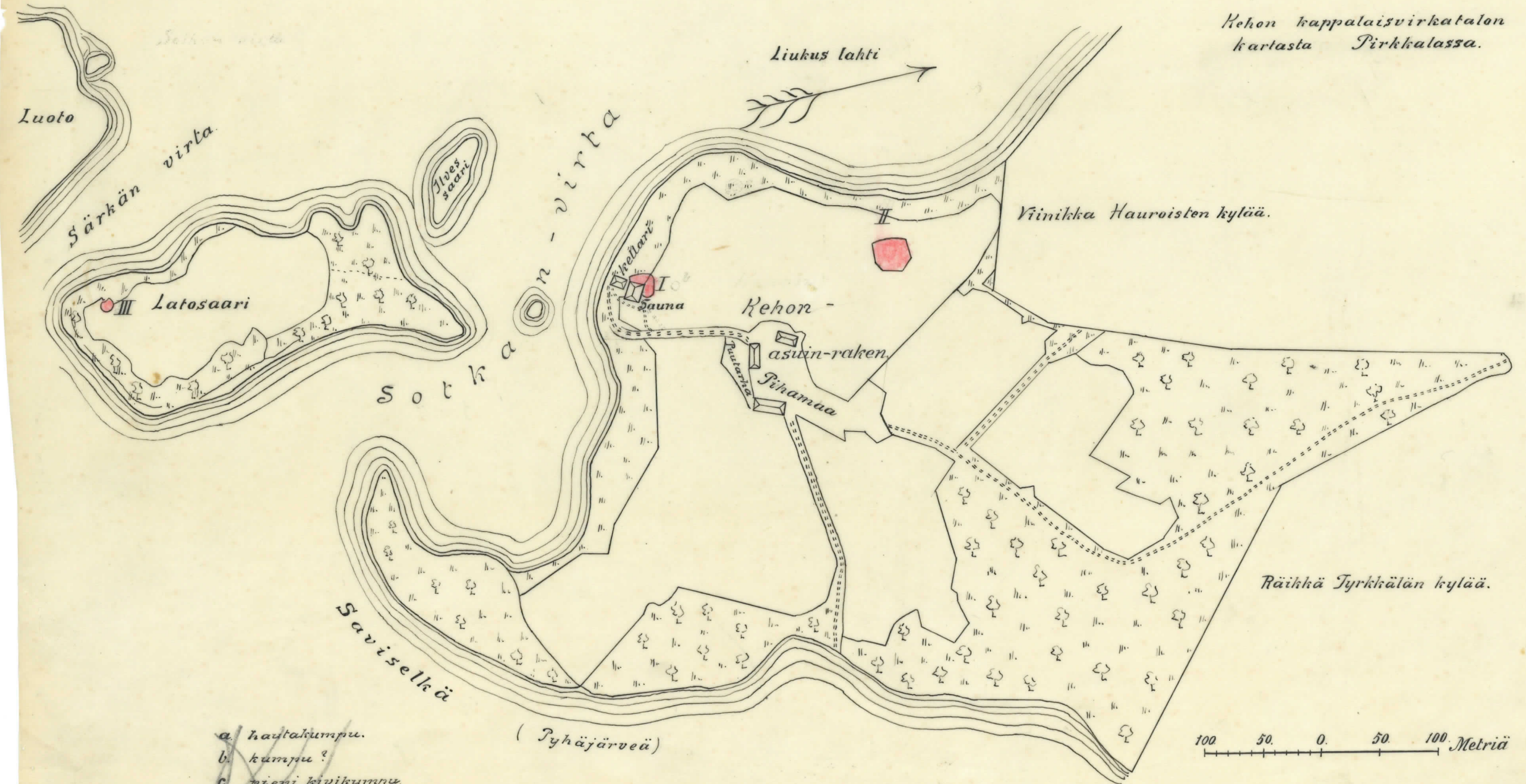
Helsingissä 26 p:nä Lokakuuta 1904

Johan Rinne.

Ark. Romm. $\frac{2807}{37}$ 1904

Jäljennös

Kehon kappalaisvirkatalon
kartasta Pirkkalassa.



- a. hautakumpu.
- b. kumpu?
- c. pieni kivikumpu.
- d. pyöreä kumpu.

100 50 0 50 100 Metriä



2617

*Rehon kappalaisvirkatalo Pirkkalassa.
S. suunnasta. Valokuvasi $\frac{1}{8}$ 1904.*

Juhani Rinne.



2618

Rautakautinen löytöpaikka Kehon kappalaisvirkatalon
maalla Birkkalassa N. suunnasta. Valokuvasi $\frac{1}{8}$ 04.
Juhani Rinne.



2619

Rautakautinen löytöpaikka Kehon
 Isäpatalaisvirkkatalon maalla Pirkkalassa NO suunnasta.
 Valokuvasi $\frac{4}{8}$ 1904 Juhani Rirne.



2620

Hautaraunio Kehon kappalaisvirkatalon saunan
luona Jirkkalassa 50 suunnasta Valokuvasi $\frac{4}{8}$ 1904.
Juhani Rinne.