

TARKASTUSKERTOMUS

PIRKKALA JUOKSIANOJA 3

PIRKANMAAN MAAKUNTAMUSEO

ULLA LÄHDESMÄKI 14.1.2008



1. Pirkkala, Pirkkalankylä, Juoksianoja 3. Muinaisjäännösalueelle rakennettua tietä, kuvattu lounaaseen 14.1.2008. Muinaisjäännösalue alkaa kuvan taustalla, pellon reunasta. Kuva Ulla Lähdesmäki.

Käynnin 14.1.2008

päivämäärä

Kävijän nimi Ulla Lähdesmäki

Muistioteksti Katselmus Pirkkalan kunnan Pirkkalankylän Kierikan tilalla (RN:o 8:28)

Pirkanmaan maakuntamuseo teki maastokatselmuksen 14.1.2008 Pirkkalan kunnan Pirkkalankylän Kierikan tilalle (RN:o 8:28). Katselmuksen syynä oli maakuntamuseoon 9.1.2008 tehty ilmoitus siitä, että Juoksianoja 3 nimisellä muinaisjäännösalueella on mahdollisesti rakennettu tietä. Ilmoituksen johdosta maakuntamuseo selvitti asiaa Pirkkalan kunnan kaavoitusjohtajalta, joka oli ilmoituksensa mukaan käsitellyt kyseistä paikkaa koskevaa suunnittelutarveratkaisuhakemusta lokakuussa 2007. Kunnalta 10.1. saadun kirjeen (mm. kopio suunnittelutarveratkaisuhakemuksesta ja ympäristölautakunnan myönteinen päätös hakemukseen) perusteella oli syytä

epäillä, että rakentaminen on suunniteltu muinaisjäännösalueelle. Hakemus koski Heikki Hakamäen suunnitelmaa rakentaa asuinrakennus ja talousrakennus Kierikan tilan määrälalle.

Katselmuksen tarkoituksena oli selvittää, onko muinaisjäännösalueeseen kajottu ja millä laajuudella. Katselmuksessa oli mukana museolehtori Aino Nissinaho maakuntamuseosta. Heikki Hakamäen kanssa oli keskusteltu ennen katselmusta 10.1. hänen käytyään maakuntamuseossa.

Katselmusaikana maastossa ei ollut varsinaista lumipeitettä, mutta maanpinta oli kuitenkin huurteesta valkoinen eikä esimerkiksi maaleikkauksen väriä ja laatua voinut arvioida tarkasti. Katselmuksessa ei tehty myöskään koekuoppia tai -pistoja vaan keskityttiin havainnoimaan tierakentamisen jälkiä maastossa. Lisäksi arvioitiin maaston topografiaa muinaisjäännösalueen luoteis- ja pohjoispuolella, koska oli mahdollista, että rakennushankkeen paikkaa pyrittäisiin siirtämään.

Maastossa todettiin, että Kranaatinmäentieltä oli rakennettu määrälalle tietä n. 92,5 metrin pituudelta. Tie alkoi liitekartalle 2 merkitystä kohdasta A ja jatkui melko suoralinjaisesti kohti karttapistettä B. Tie oli kaivettu koneellisesti ja sen leveys kapeine luiskineen oli n. 4 m. Maata oli kaivettu n. 30 cm syvyydeltä. Osa tiestä oli tehty peltoalueelle, osa tien varressa olevalle joutomaan tyyppiselle alalle pellon vieressä. Tie ylitti Jouksianojan ja tässä kohdassa oli rakennettu leveähkö rumpu. Kaivettu maa oli kasattu määrälalan lounaisosaan. Sitä tarkasteltiin vain silmämääräisesti, ei lapiolla tai lastalla.

Havaintojen perusteella tietä on rakennettu Juoksianoja 3:n muinaisjäännösalueelle, sen luoteiseen osaan (inventoinnissa osa-alue A). Pirkkalan kunnan rakennustarkastaja on pysäyttänyt tien rakentamisen tammikuun alussa, muinaisjäännösalueeseen liittyvän asian tultua esille. Pellolle asuinpaikan alueelle oli lisäksi pystytetty kevyitä merkkipaaluja suunnitellulle piha- ja rakennusalueelle.

Muinaisjäännösalueen luoteispuolella jatkuu Juoksianojaa reunustava pelto, jossa voi erottaa muinaisen rantaterassin (n. 80 - 85 m korkeuskäyrän alueella). Koska tämä alue muodostaa yhtenäisen ulokkeen muinaisjäännösalueen kanssa, on mahdollista että asuinpaikan kulttuurikerrosta löytyy myös täältä. Inventoinnissa tehdyssä pintapöytäkartassa tästä ulokkeesta ei ollut tullut löytöjä. Em. vyöhykkeen luoteispuolella, matalammalla alueella on vyöhyke, johon rakentamista voi suunnitella käytettävissä olevien tietojen perusteella. Tässä suunnassa tulee lisäksi ottaa huomioon Pirkkalankylän ja Tursiannotkon sekä Juoksianoja 1:n ja 2:n asuinpaikat maankäyttöä suunniteltaessa.

Tampere 21.1.2008 Ulla Lähdesmäki



2. Pirkkala, Juoksianoja 3. Muinaisjäännösalue (osa-alue A) kuvan keskellä, kaivinkoneen ympärillä. Kuvattu kohti etelää 14.1.2008, Ulla Lähdesmäki.



3. Muinaisjäännösalue etualalla, kuvattu kohti luodetta. 14.1.2008, Ulla Lähdesmäki.



4. Muinaisjäännösalueelta kuvattu kohti pohjoista. Etualalla asuinpaikalle rakennettua tietä. 14.1.2008, Ulla Lähdesmäki.

JUOKSIANOJA 3

| | |
|--------------------------------|--------------------------------|
| Kunta | Pirkkala |
| Kylä | Pirkkala |
| Kohdenimi | Juoksianoja 3 |
| Muinaisjäännöstunnus | 604 010 025 |
| Inventointinumbero | 0025 |
| Muinaisjäännöstyyppi | asuinpaikat |
| Ajoitus | kivikautinen |
| Rauhoitusluokka | 2 |
| Lukumäärä | 1 |
| Aikaisemmat tutkimukset | Inventointi T-L. Soininen 1998 |
| Peruskarttanumbero | 2123 05 |
| Peruskartan nimi | NOKIA |
| X1-koordinaatti | 6815 646 |
| X2-koordinaatti | |
| Y1-koordinaatti | 2477 027 |
| Y2-koordinaatti | |
| Z1-koordinaatti | 0079 |

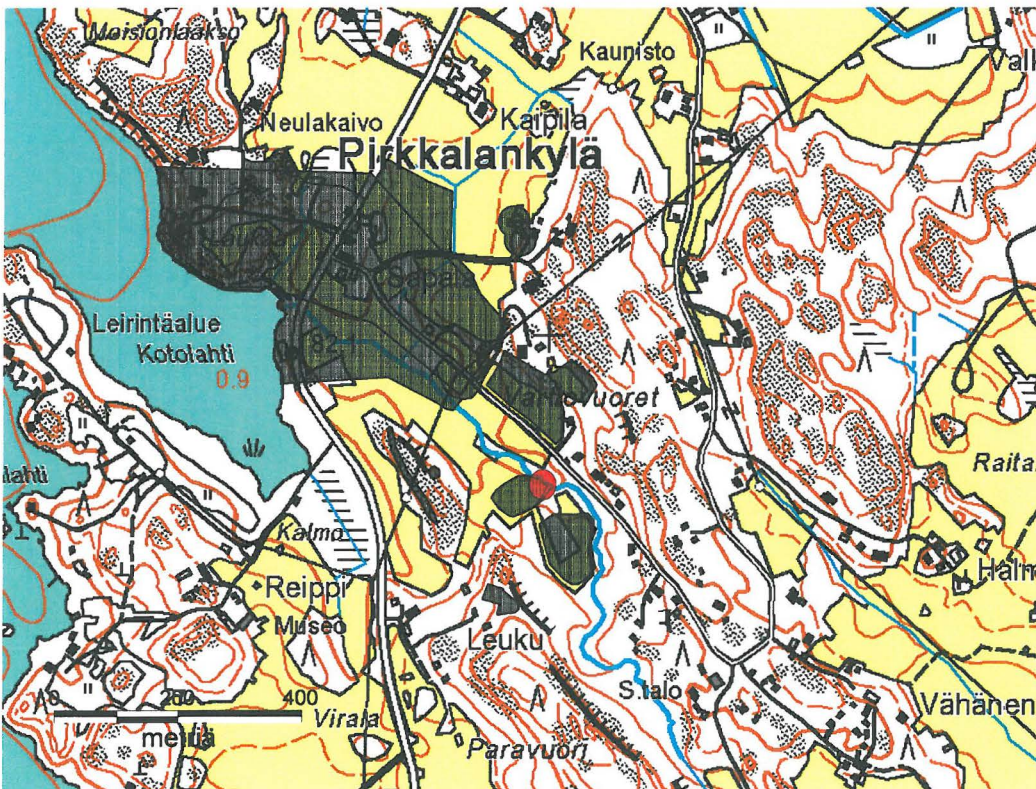
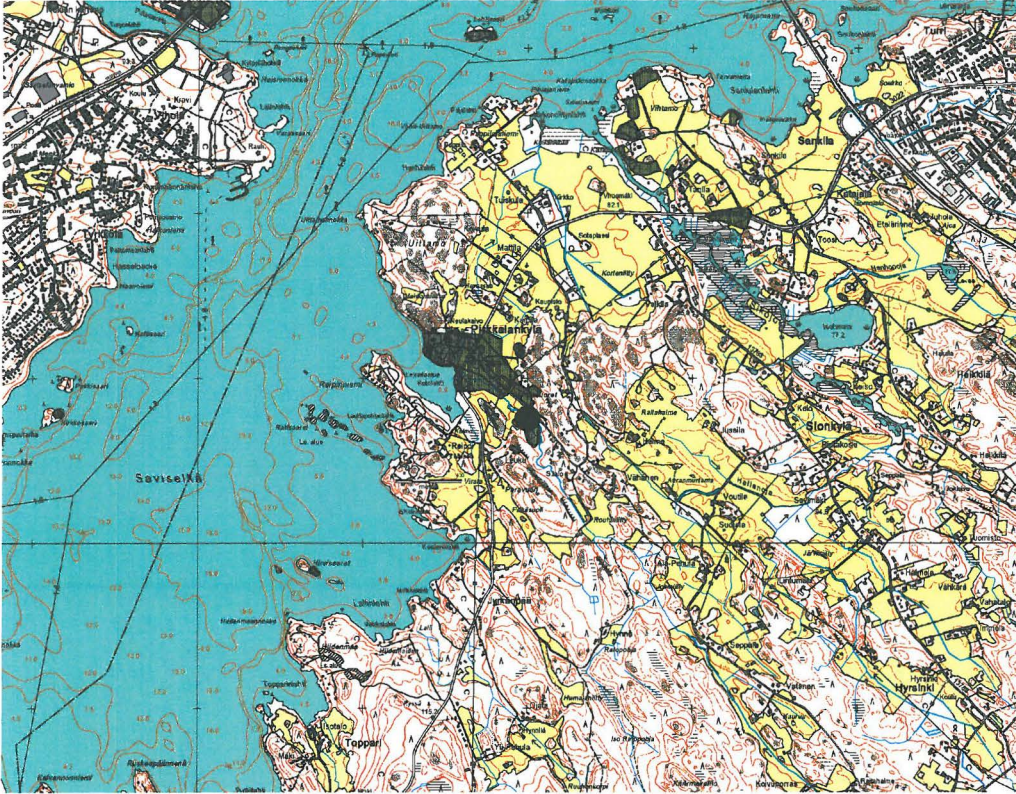
Z2-koordinaatti

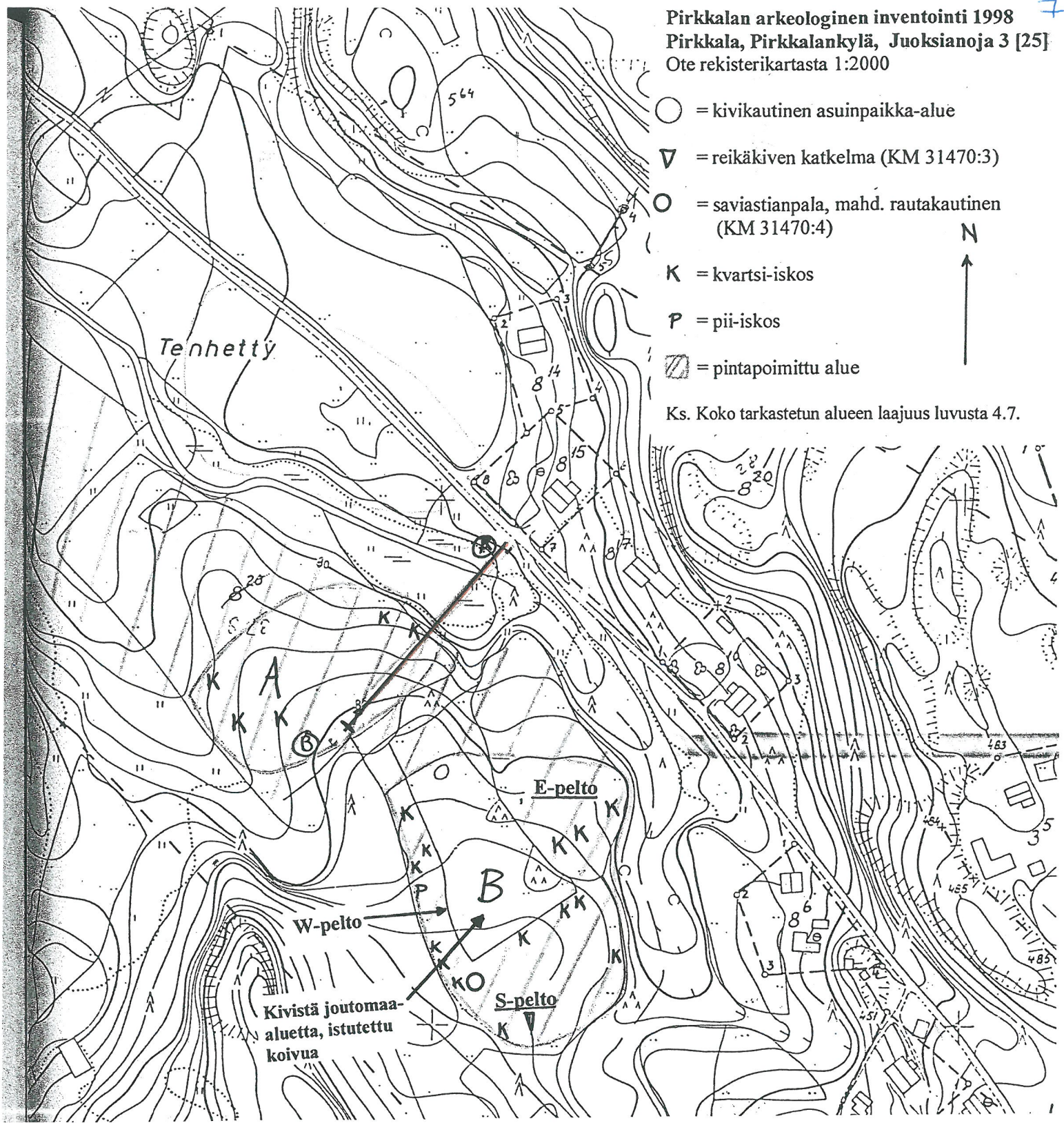
0084

Kohteen kuvaus

Kaksiosainen asuinpaikka sijaitsee pellolla Juoksianojan lounaisrannalla, Kalmovuoren-Paravuoren ja Vartiovuoren välissä, loivalla pohjois- ja luoteisrinteellä kahtena alueena. Kohteiden laajuudet ovat 80 x 50 m ja 110 x 80 m. Viimeksi mainittu alue on loivasti luoteeseen laskeva peltorinne. Paikalta poimittiin inventoinnin yhteydessä kvartsi-iskoksia ja pii-iskos. Maaperä paikalla on savea. Toinen alue on 85 m yläpuolella oleva, loivasti lounaaseen laskeva vanha peltorinne. Löydöt paikalta ovat kvartsi-iskoksia, palanut luun kappale, reikäkiven katkelma ja piitä. Maaperä paikalla on hiekkansekaista ja kivistä.

Pirkkala, Pirkkalankylä, Juoksianoja 3. Tarkastuskohteen sijainti. Pohjakartta Maanmittauslaitos, PISA lupa /020/2006. Ylempi kartta 1:20000, kohde merkitty mustalla ympyrällä. Alemman kartan mittakaava merkitty janalla, kohde punaisemalla ympyrällä. Harmaalla rasteroidut alueet ovat tiedossa olevia muinaisjäännösalueita.





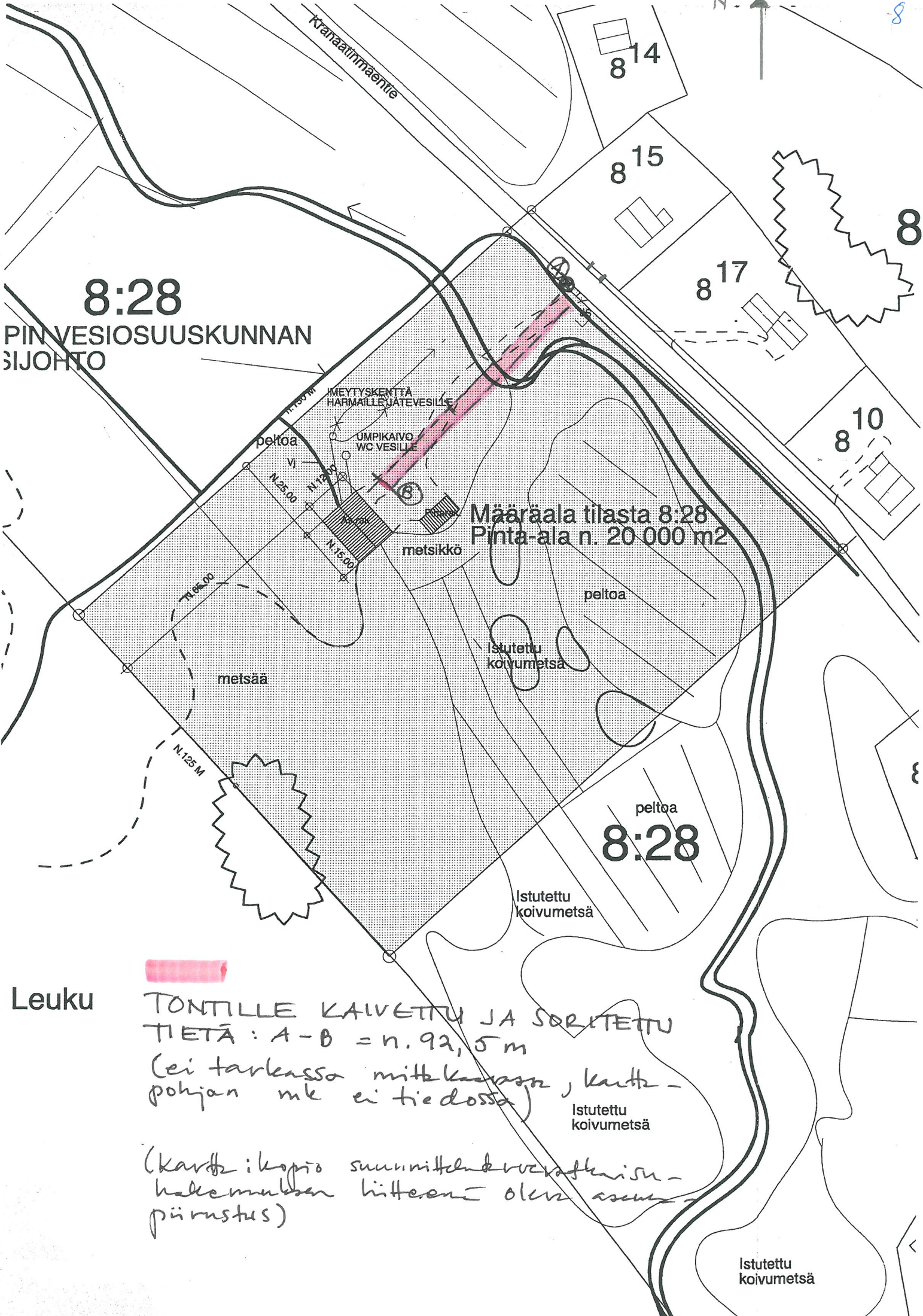
- = kivikautinen asuinpaikka-alue
- ▽ = reikäkiven katkelma (KM 31470:3)
- = saviasiianpala, mahd. rautakautinen (KM 31470:4)
- K = kvartsi-iskos
- P = pii-iskos
- ▨ = pintapoimittu alue

Ks. Koko tarkastetun alueen laajuus luvusta 4.7.

**PIRKKALA, PIRKKALANKYLÄ, JUOKSIANOJA 3
TARKASTUS 1008
Pirkanmaan maakuntamuseo/Ulla Lähdesmäki**

Karttapohja: T-L. Soininen, Pirkkalan arkeologinen perusinventointi, osa I, 1998.
MK 1:2000

A – B = linja, jolle on rakennettu tietä vuoden 2007 lopussa
tien pituus on n. 92,5 m, leveys n. 4 m



8:28
PIN VESIOSUUSKUNNAN
SIJONTO

Määräala tilasta 8:28
Pinta-ala n. 20 000 m²

8:28

Leuku

TONTILLE KAIVETTU JA SORTETTU
 TIETÄ : A-B = n. 92,5 m

(ei tarkassa mitk. kassa, kartta-
 pohjan mk ei tiedossa)

(kartta ikopio suunnitteluvastuun
 hakemuksen liitteenä oleva
 piirustus)

Istutettu
 koivumetsä