

Allekirjoittaneella olivat apulaisina ylioppilaat C.F. Meinander ja C.O. Nordman. Kertomukseen liittyy: 1 yleiskartta, 52 erikoiskarttaa, punnituskartta ja 7 valokuvaa sekä esineet n:o 10146: 1 - 207.

Huom... K i i n t o p i s t e e n p u n n i t u s l u k u  
1,84 m.

Tutkimuksia jatkettiin välittömästi siitä eteenpäin, mihin ne v. 1934 oli lopetettu, käyttämällä samaa päälinjaa kuin viimeksimainittuna vuonna. Kts. top. arkistossa säilytettäviä aikaisempia kaivauskertomuksia.

Nyt tutkittu ala käsitti noin 145 m<sup>2</sup> ennen tarkastetun alueen pohjoispuolella. Maanlaatu oli samanlaista, jos kohta oli havaittavissa kiveyksen heikkenemistä; kiviä ei juurikaan ollut yhtä kerrosta enempää, ei ainakaan sellaisia, jotka olivat ihmiskäden asettamia. M.m. kaivausalueen lounaiskulmassa päättyi kiveys äkkiä, samalla loppuivat myös löydökset ja palanut kerros, vain joitakin harvoja esineitä saatiin talteen tältä taholta. Ruumishautoja sensijaan oli tassaaisesti kautta koko kentän, mikäli niiden kaivaminen kivien puolesta vain oli käynyt päinsä. Suunta oli sama kuin edellisellä vuonna merkille pantu: itä - länsi, vähäisin, maaperästä johtuvien poikkeuksin. Kuitenkin alueen itäreunan haudat näyttivät sitä paitsi olevan myös etelä-pohjois-suunnassa jonkinlaisessa rivissä, millä reunalla haudat myös olivat löytököyhempiä kuin muualla. Tässäkin osassa kalmistoa saattoi panna merkille, että oli haudattu samaan paikkaan useita kertoja, koska vaatetta ja esineitä sisältävien ja niin ollen ehjinä säilyneitä hautoja, varmasti vanhempien hautojen jätteet oli työnnetty syrjään. Varhaisimpia hautoja olivat varmasti haudat 6 ja 7, mahdollisesti myös 27. Molemmat ensinmainitut olivat siksi kivisessä maassa, ettei paikkaa ole ryhdytty myöhemmin kaivamaan ja niin ovat säilyneet nuo arkeologisesti mielenkiintoiset ja Myllymäen tähän saakka tärkeimmät haudat jälkimaailmalle. (Kts. erikoiskarttoja ja valokuvia).

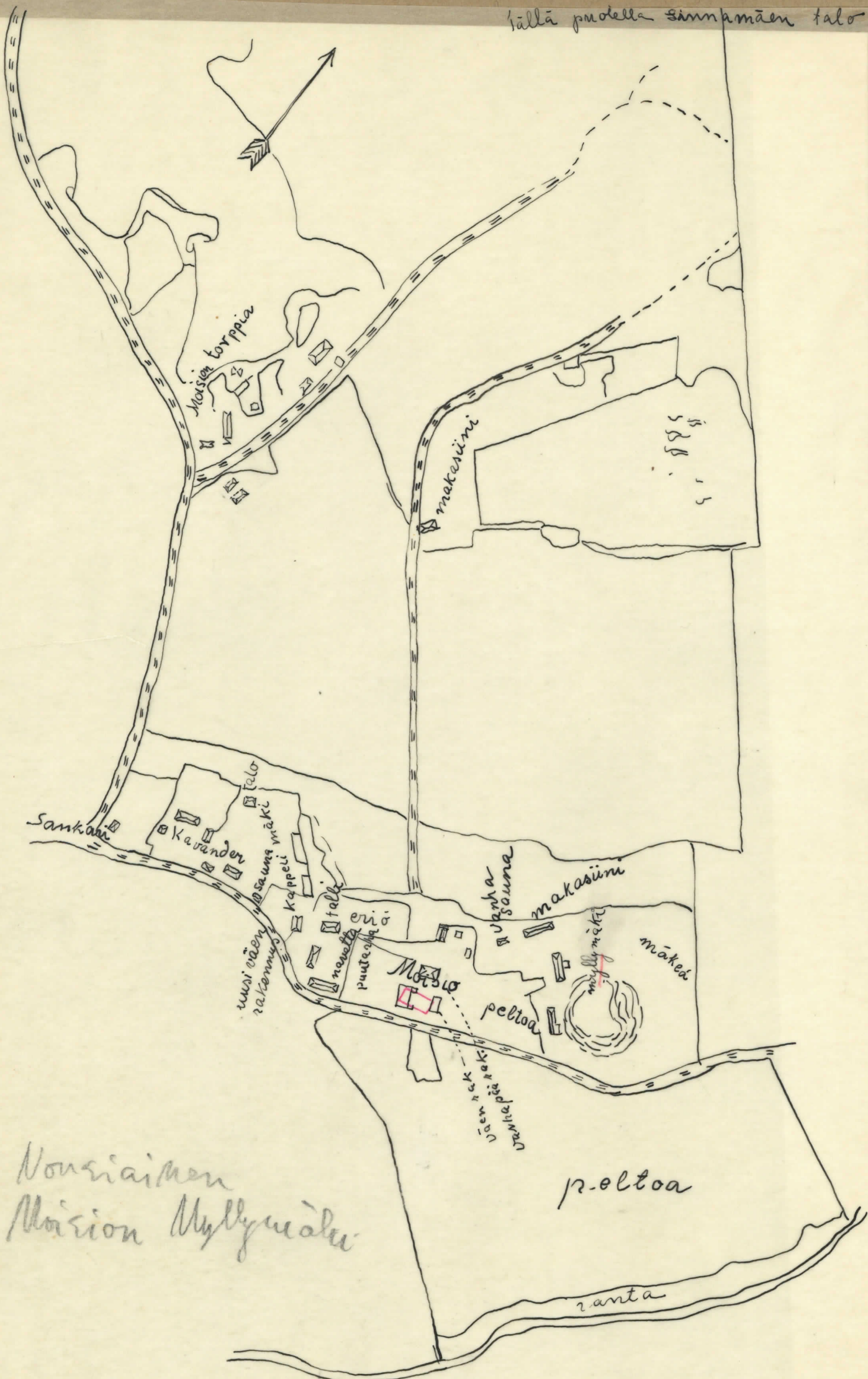
Kalmisto ei ole vielä loppuun tutkittu. Myllymäen rinnettä ylöspäin ja koillisuuntaan jatkuu epäilemättä vielä ruumishautarivejä; epätietoista sensijaan on loppuiko polttokalmisto jo kokonaan vai

onko sitäkin ylempänä, runsaasti kiviä käsittävässä kohdassa. Niin-  
ikään on Myllymäen rinteen länsipuoli sen kaltainen, että sielläkin  
voi olla polttohautoja.

Helsingissä syyskuun 15 p:nä 1935.

*Helmer Palmu*

tällä puolella Sankkimaan talo



Nousiainen  
Morsion Myllymäki

100 200 300 400 m

# Nousiainen, Myllymäki, 1935. Punnituskartta.

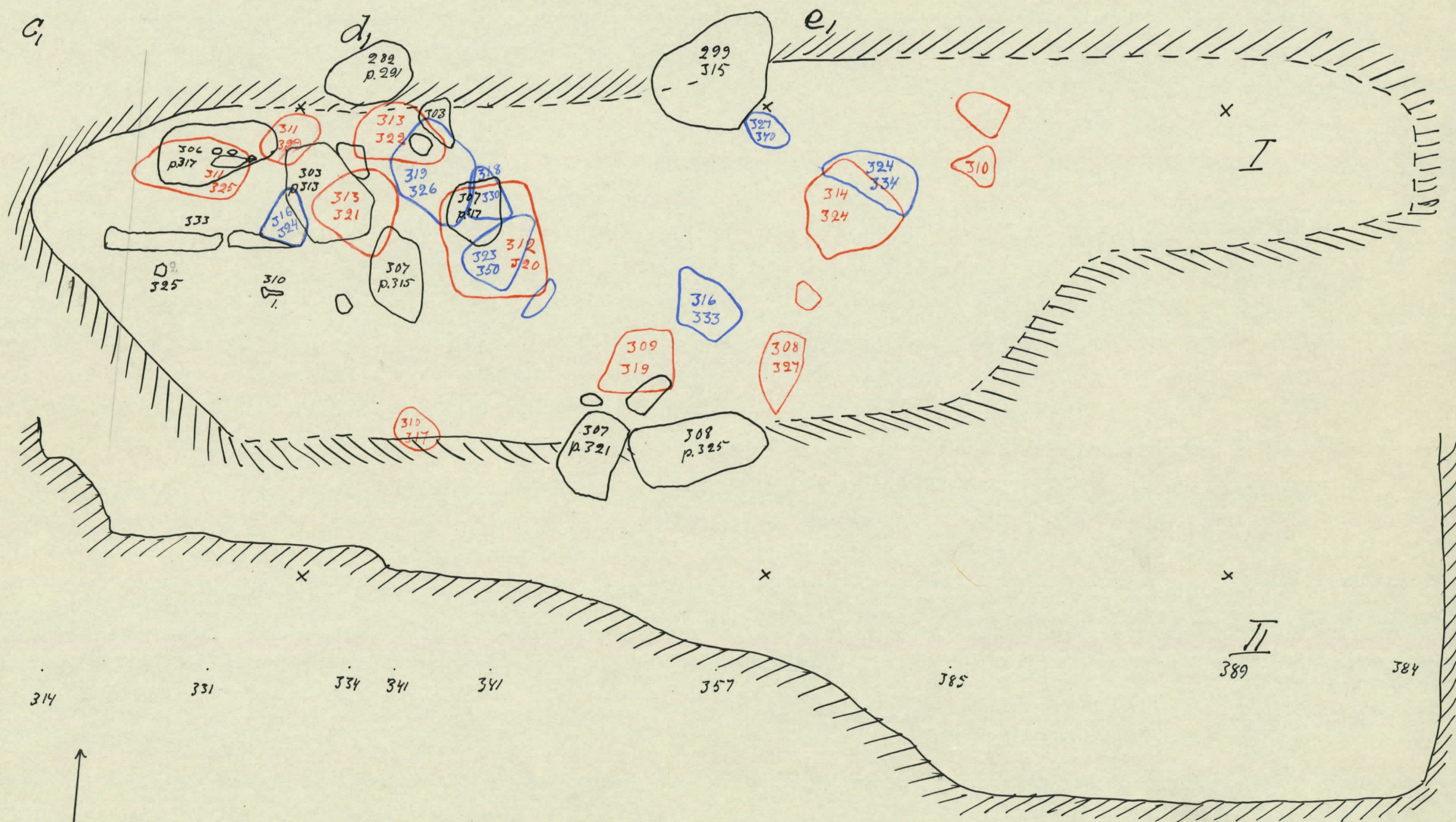
Kunto piste sama kuin  
1934

sen punnituskulu 1,84m

l. k. i. h. g. f. e. d. c. b. a. a, b, c, d, e,

Päälinjat

*101	*103	*099	*103	*099	*106	*113	*118	*133	*126	>	⊗140	*153	*155	*165	*	8	
*117	*113	*117	*113	*117	*128	*131	*130	*	*	*138	⊗148	*163	*174	*181	>	7	
*119	*128	*129	*142	*148	*142	*147	*142	*143	*157	*159	⊗165	*181	*182	*193	*	6	
*139	*139	*141	*164	*174	*167	*172	*170	*164	*161	*173	⊗196	*196	*216	*216	*	5	
*159	*166	*160	*179	*177	*182	*186	*183	*174	*178	*185	⊗191	*198	*174	*216	*	4	
*166	*175	*172	*178	*180	*187	*197	*193	*187	*183	*192	⊗205	*210	*220	*237	*259	*	3
*179	*178	*183	*188	*189	*188	*203	*200	*205	*204	*201	⊗218	*223	*243	*262	*276	*	2
*195	*182	*186	*194	*197	*198	*201	*209	*214	*222	*229	⊗238	*249	*261	*273	*	*	1.
x	x	x	x	x	x	x	x	x	x	x	x	x	x	x	x	x	
t	k	i	h	g	f	e	d	c	b	a	a	b	c	d	e	f	

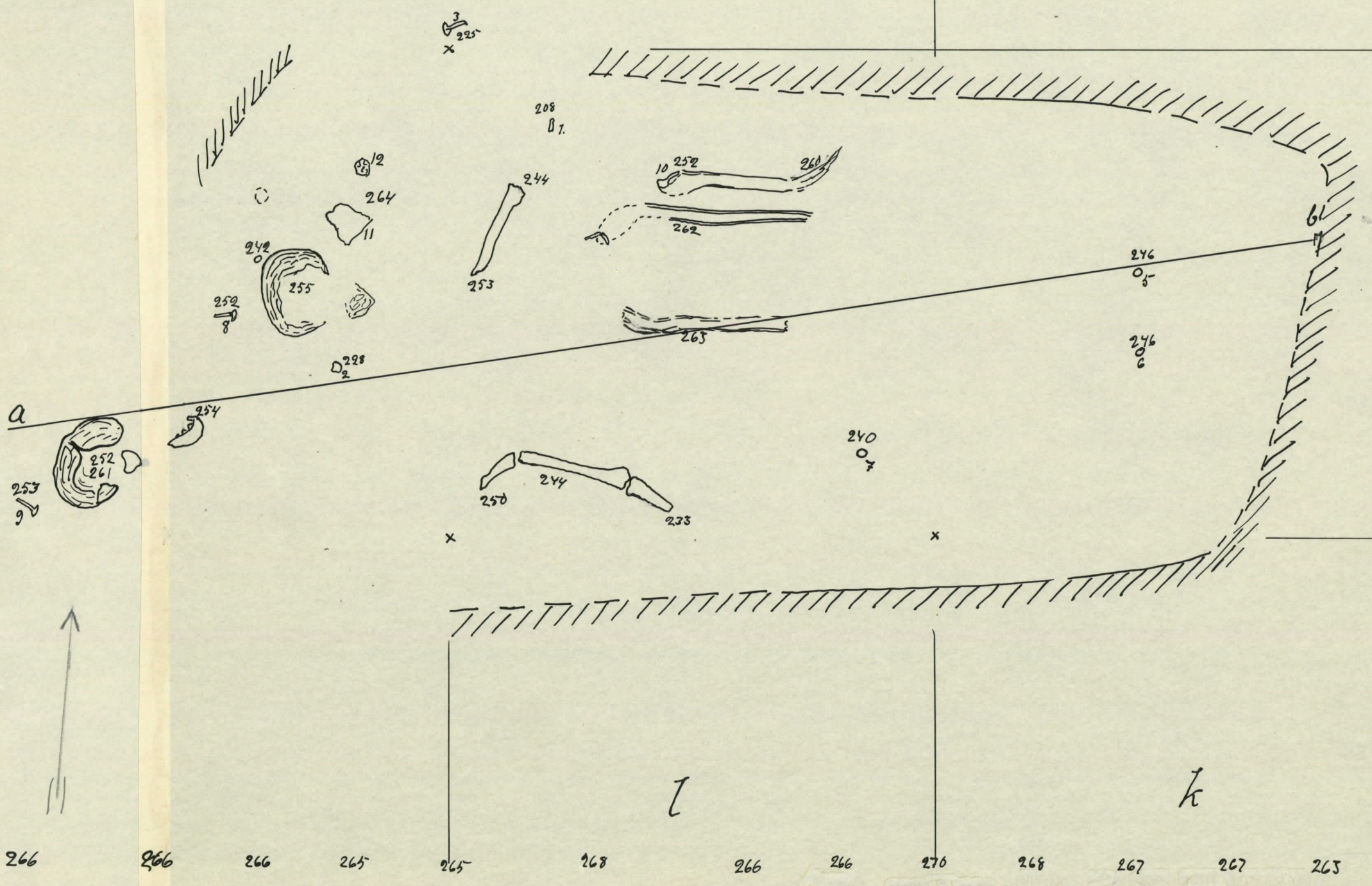


Läpileikkas haudasta 1.

Nousiainen, Myllymäki -35

Hauta 2. Kartta 2.

1:10  
C.F. 1



Nousiainen, Myllymäki. -35. Hauta 3 Kartta 4.

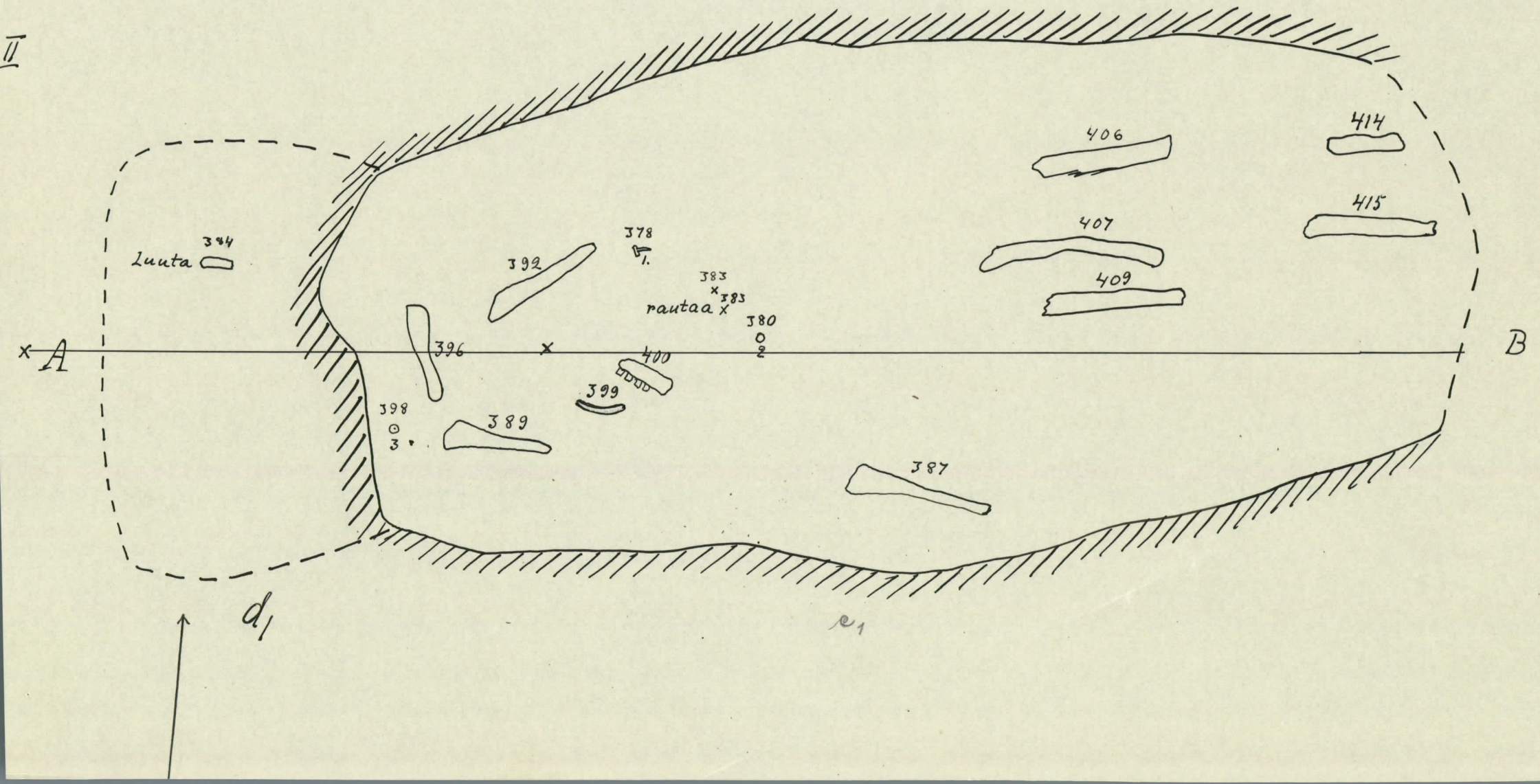
1:10

C.O.W.

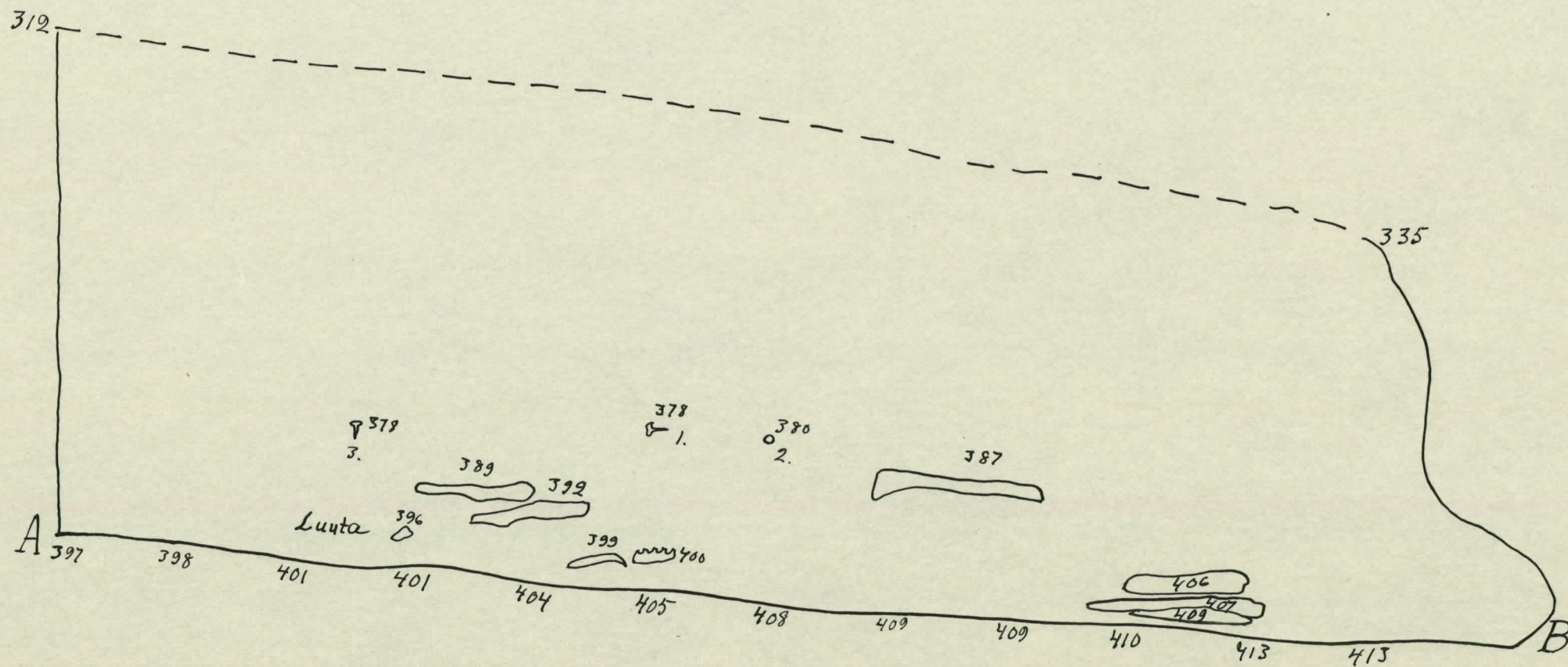
x

x

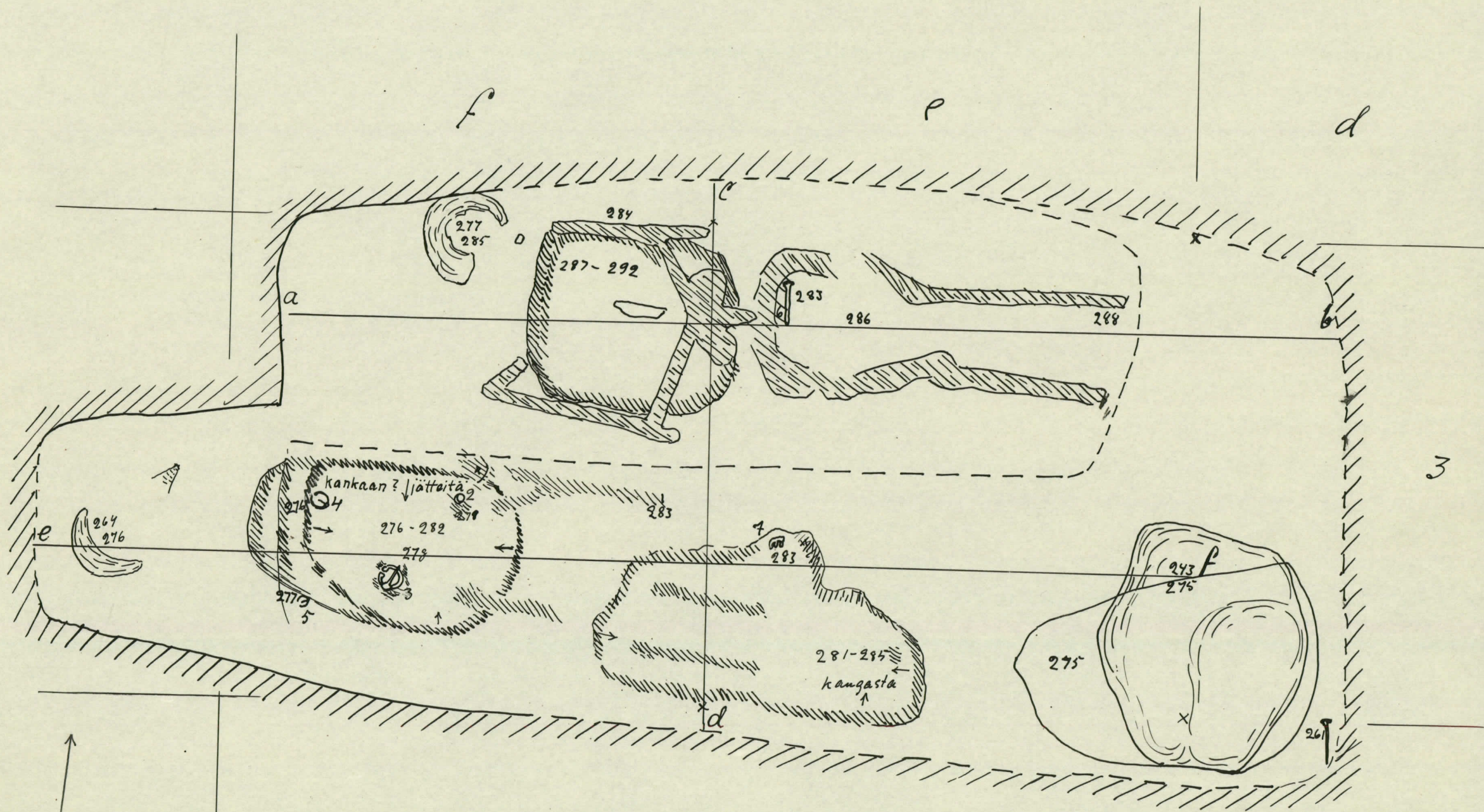
II



Nousiainen, Myllymäki -35. Hauta 3. Lämpileikkaus. Kartta 4a.







x) mädäntynyt luuta

3

2

Nousiainen, Myllymäki -35. Hauta 5

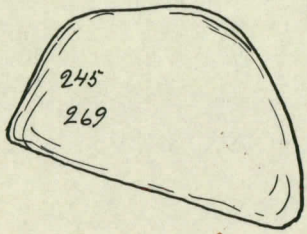
Kartta 6. 1:10 C.F.M.

c

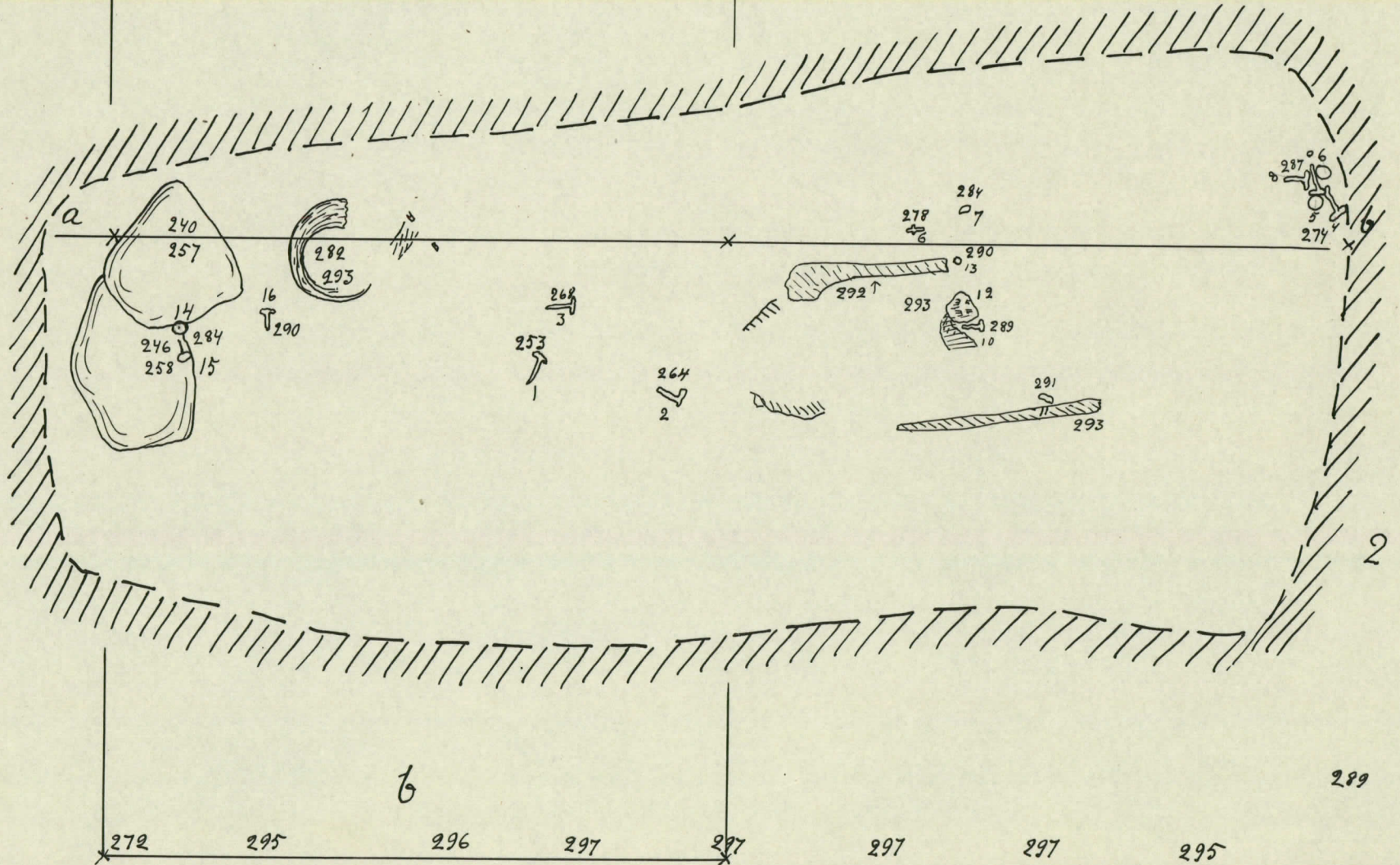
b

a

3



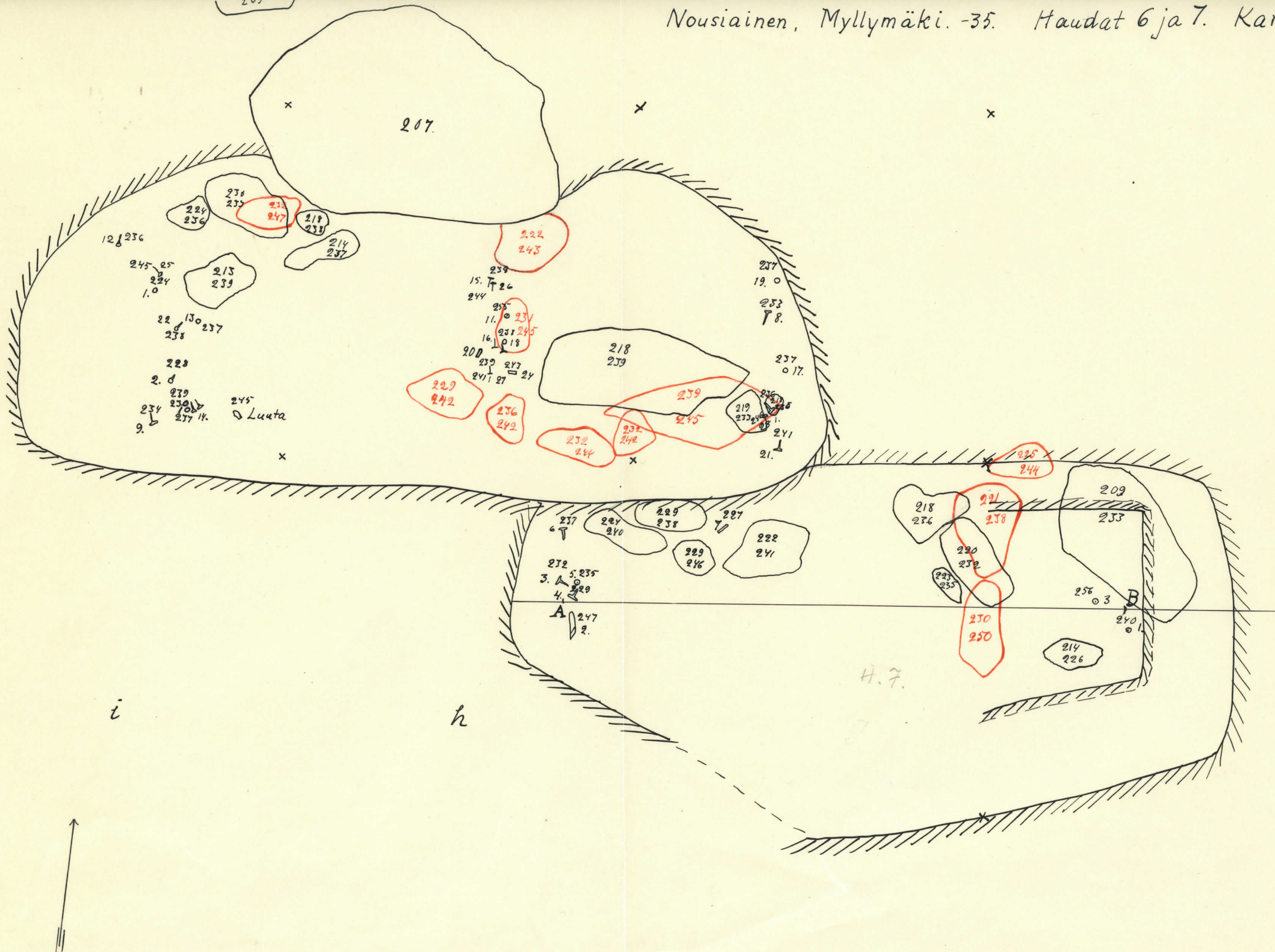
naulat 4,5,6 k:lla 274  
" 8,9 " " 287



b


289





Nousiainen, Myllymäki -35. Läpil. haudasta 5. Kartta 9.


1:10



Nousiainen, Myllymäki -35. Läpil. haudasta 4 Kartta 10.

1:10

284 287 288 292 293 292 291 290 288



280 -

f3

e3

d3

150

187

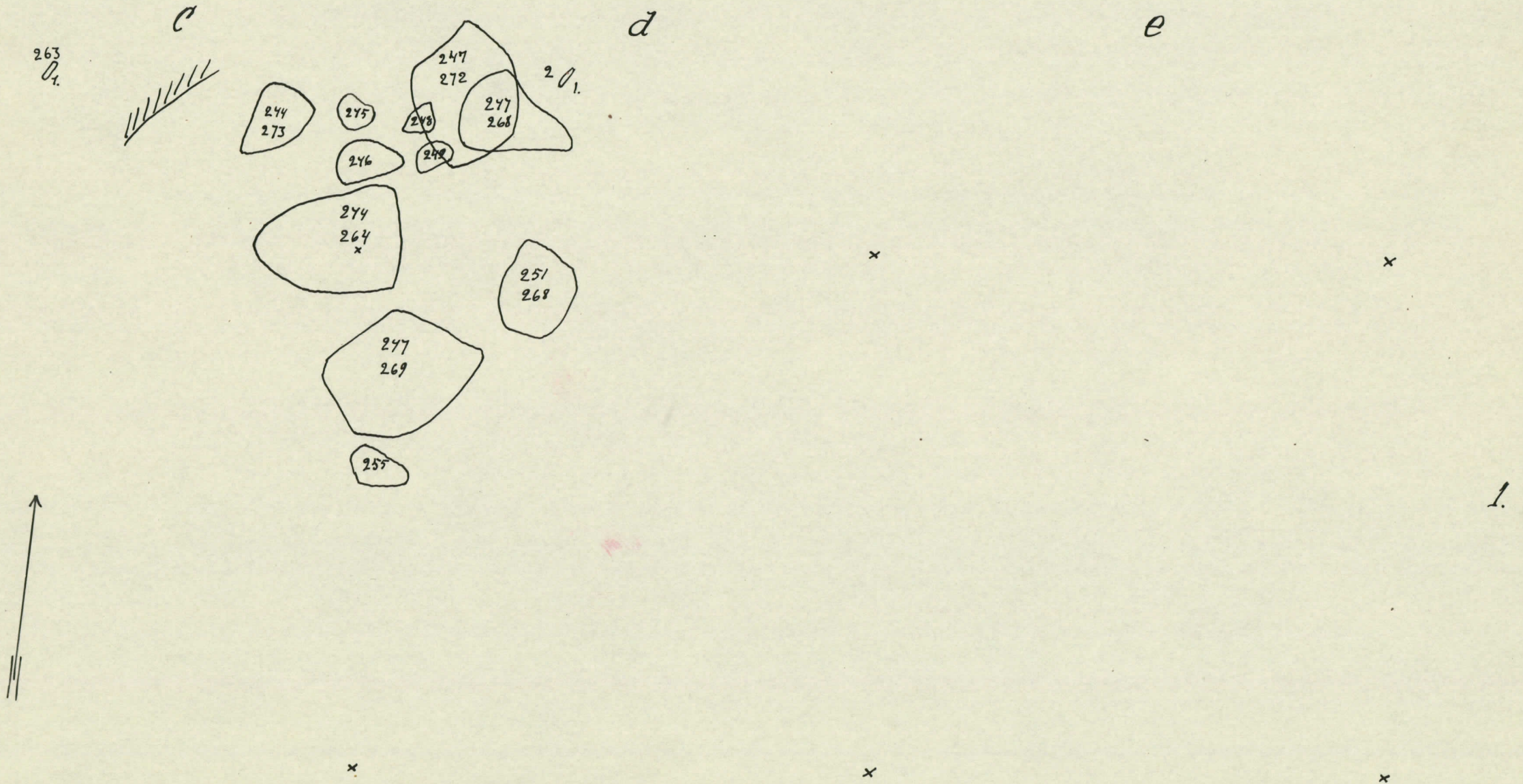
197

193

187

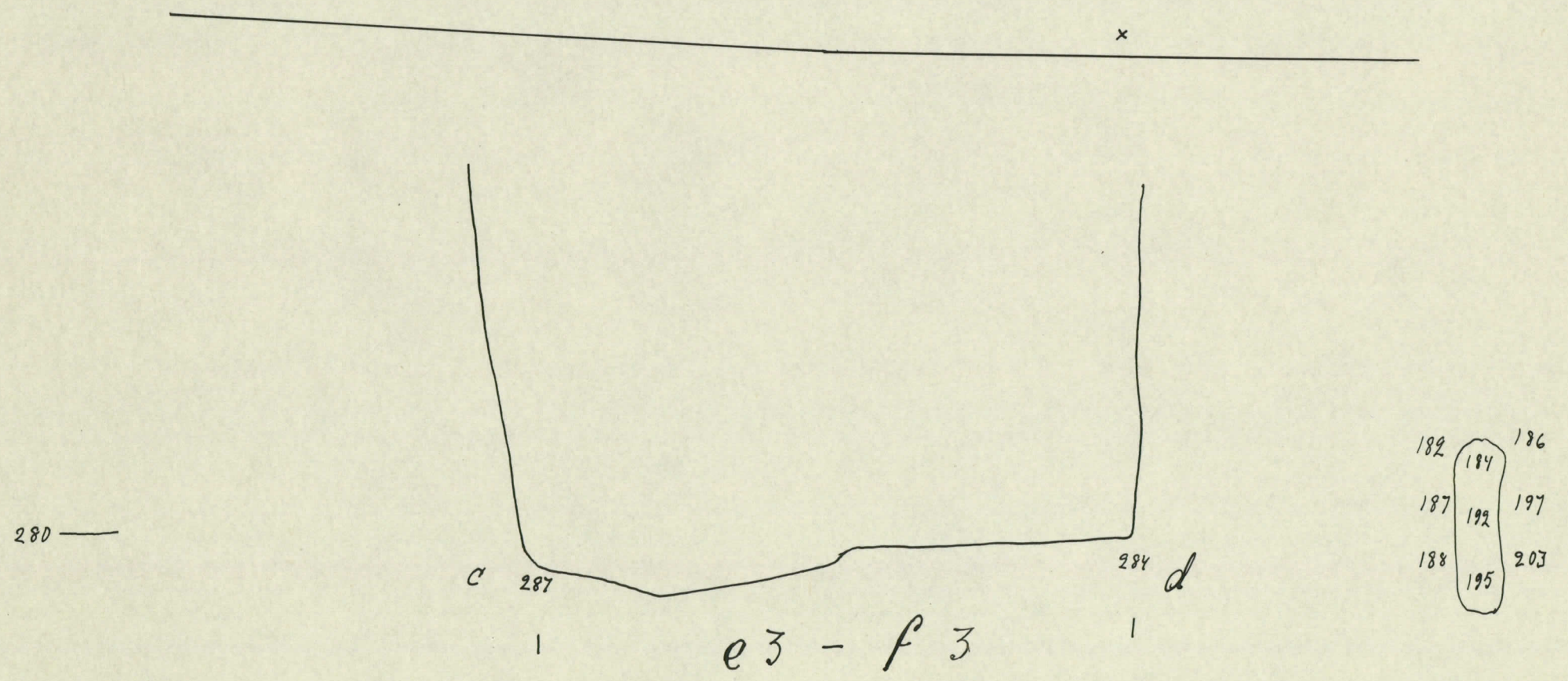
Nousiainen, Myllymäki 35. Hauta 8, (joka ei mikään hauta ollutkaan.)

Kartta 11. 1:10



Nousiainen, Myllymäki -35. Poikkiläpileikkaus haudoista 4 Kartta 12.

1:10




Nousiainen, Myllymäki -35. Hauta 10. Kartta 13.

1:10

292  
3

291  
5  
2 294



x

x

x

x

x

a,

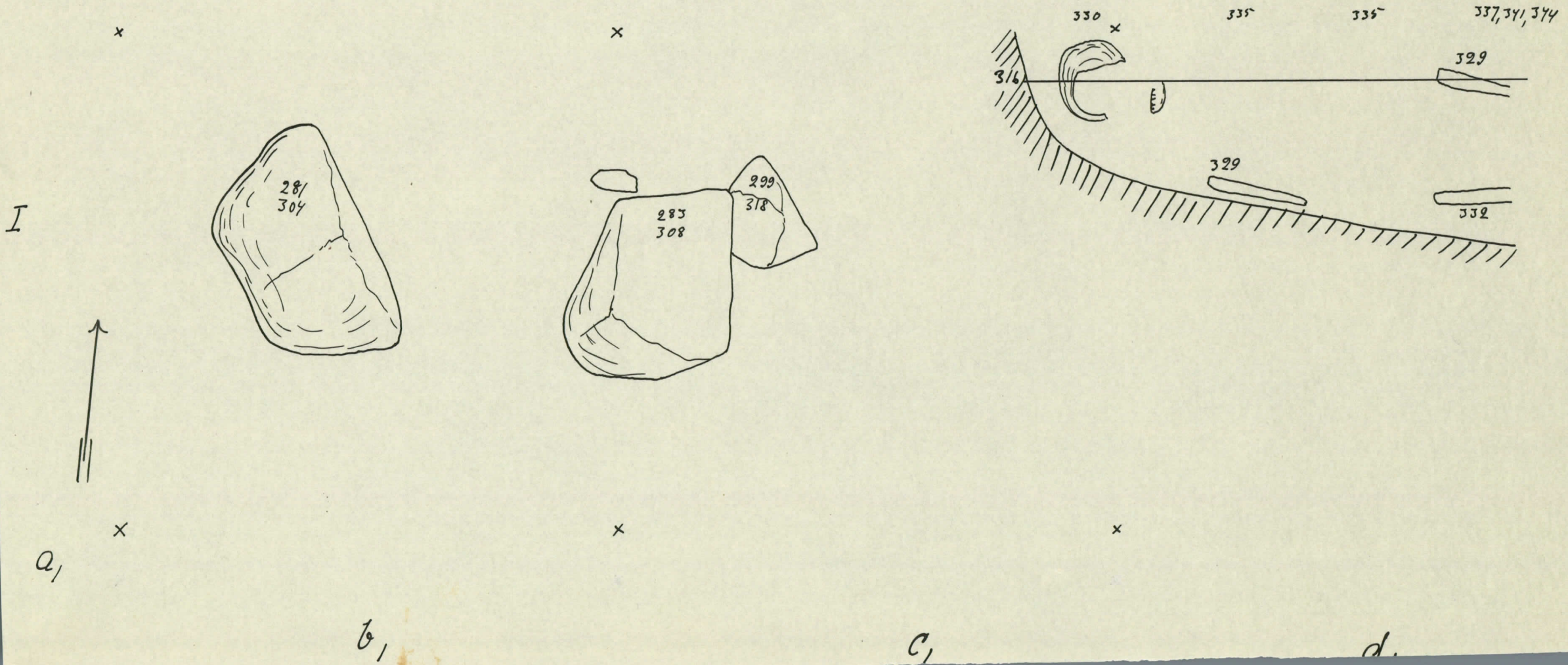
b,





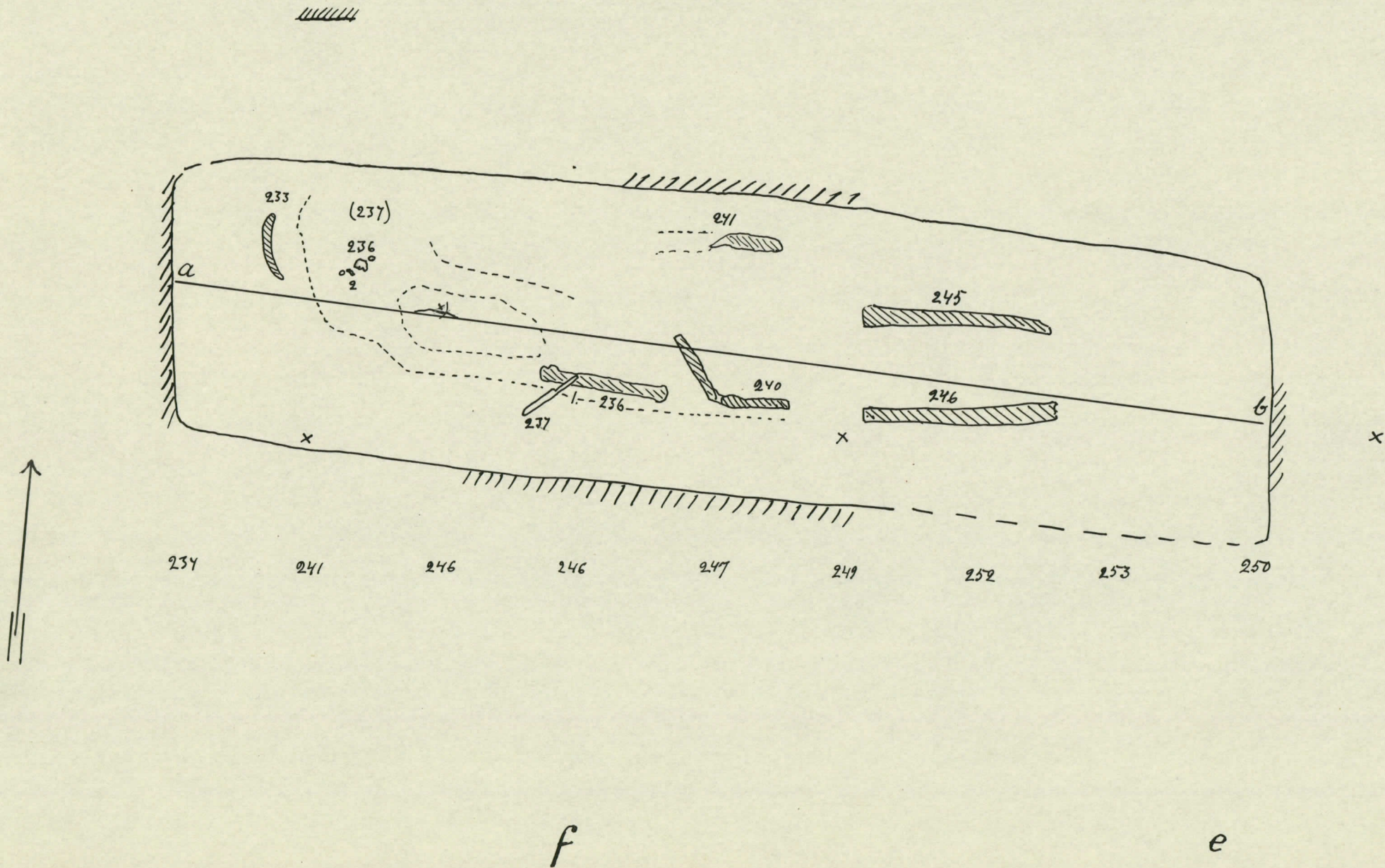
Nousiainen, Myllymäki -35. Hauta 11 eli 1. Kartta 14.

1:10

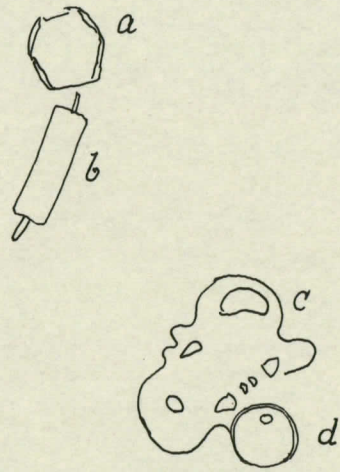


Nousiainen, Myllymäki. -35. Hauta 12. Kartta 15. 1:10

x) korkeudella 237 näkyi kartalla näkyvä kuvio, 3sm alempana haarat yhtyivät.



$\frac{g}{f}$



n:ris 2 a-d

k 236

*Erikoispiirustus haudasta* 12.

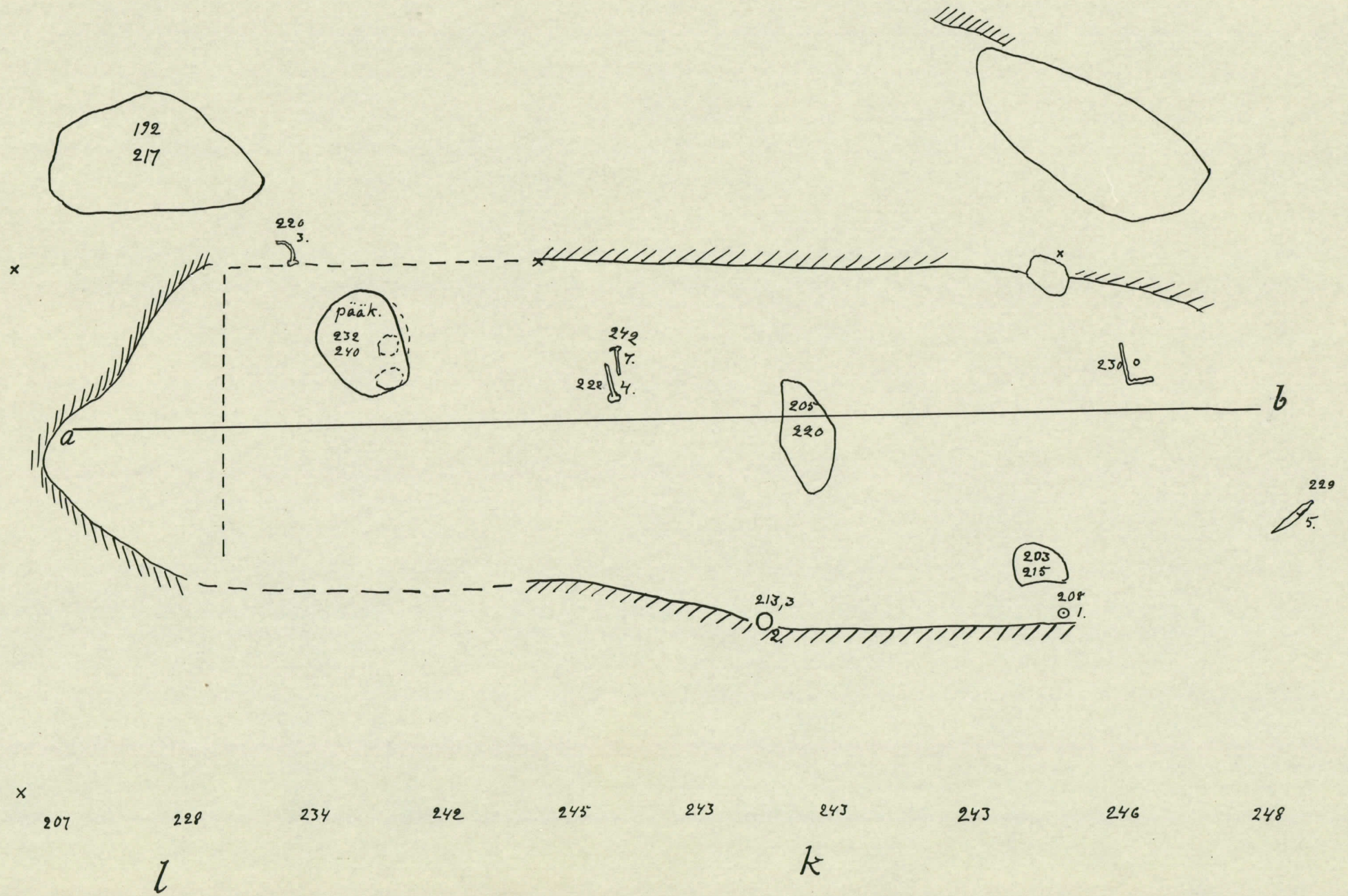

Mittak. 1:1

Kartta 16.

Nousiainen, Myllymäki -35. Hauta 9 Kartta 17. 1:10

3

2




Nousiainen, Myllymäki -35. Läpil. haudasta 2. Kartta 17.

1:10

3,7 ?

263    267    267    268    270    266    266    268    265    265    266    266    266



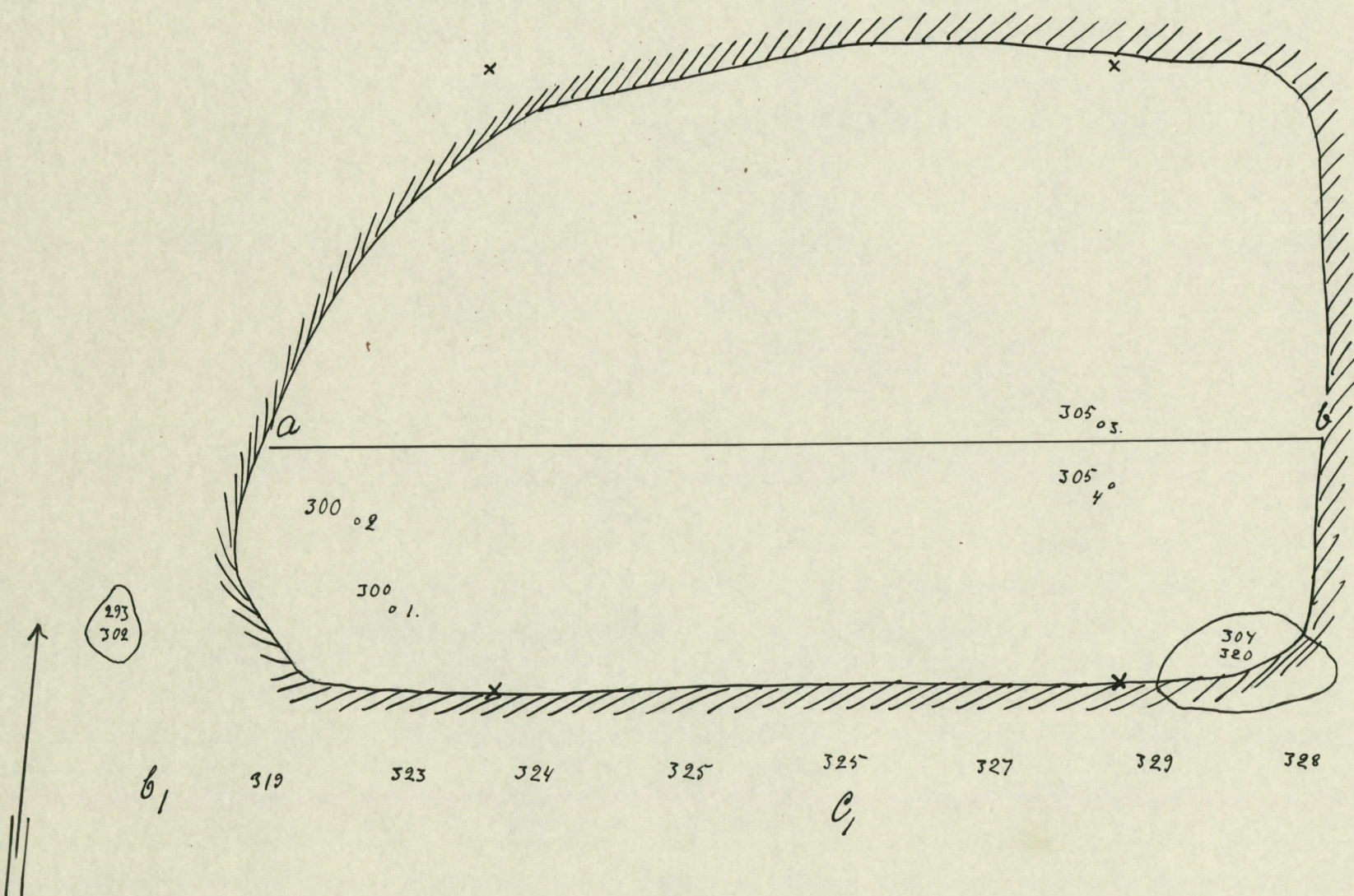
Nousiainen, Myllymäki, -35. Hauta 13. Kartta 18.

1:10

C.O.N.

2

1



303  
302

304  
320

300.2

300.1

305.5

305.4

b<sub>1</sub>

319

323

324

325

325

327

329

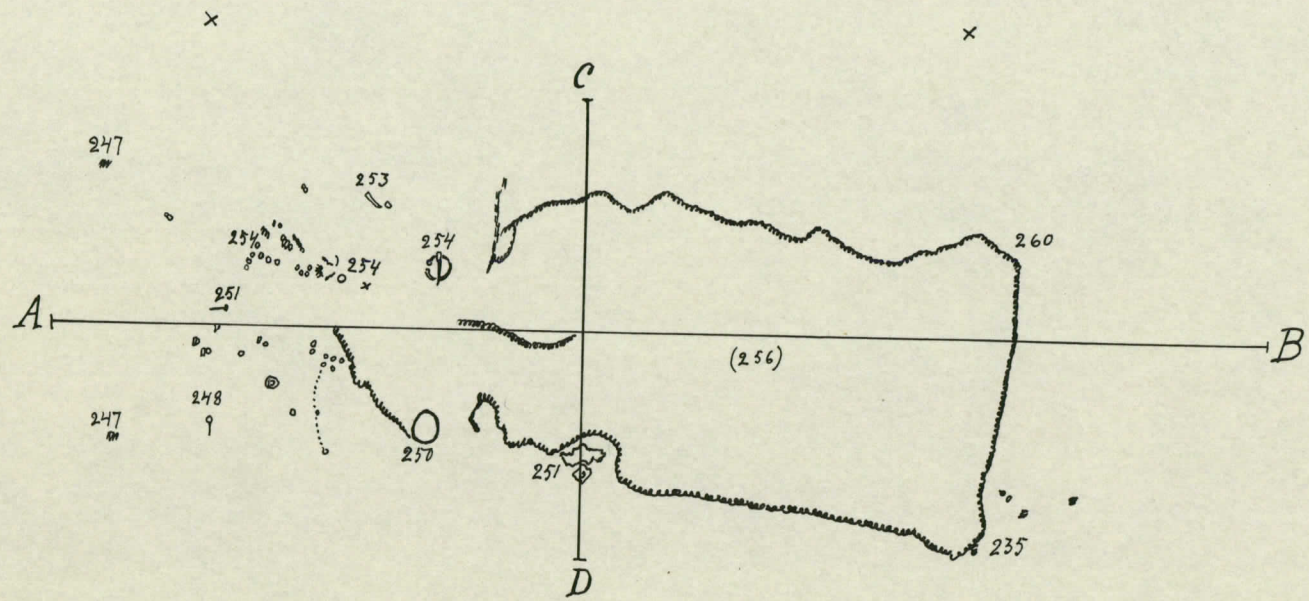
328

c<sub>1</sub>

d<sub>1</sub>

2

1

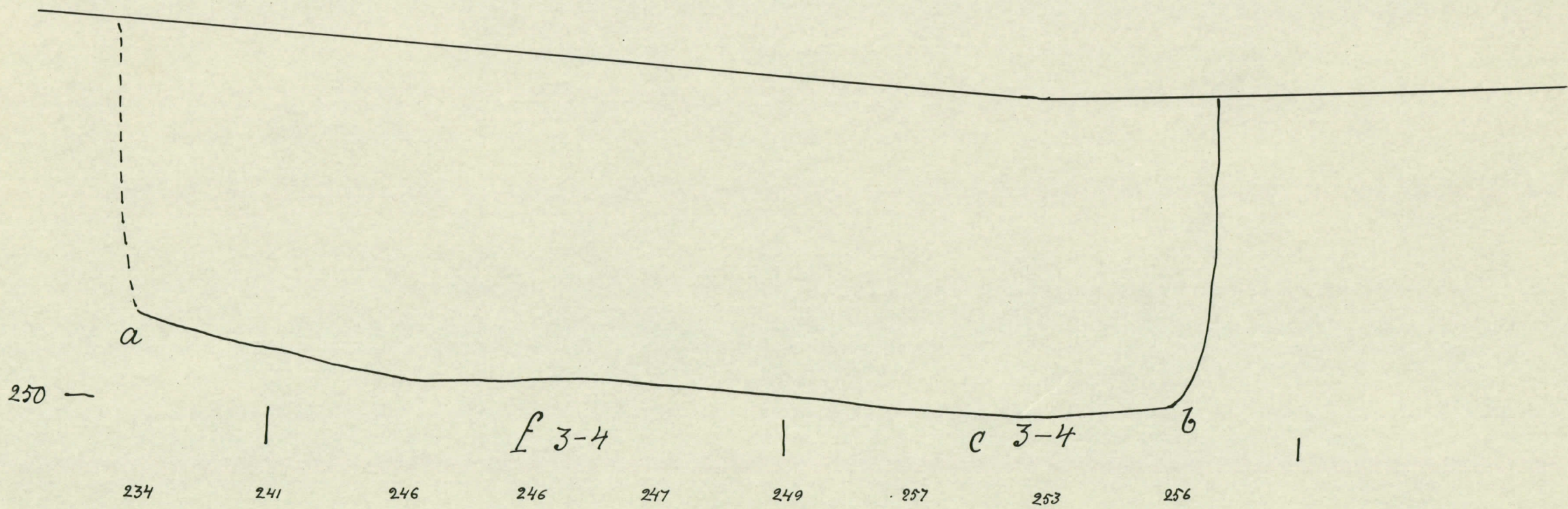


g

f

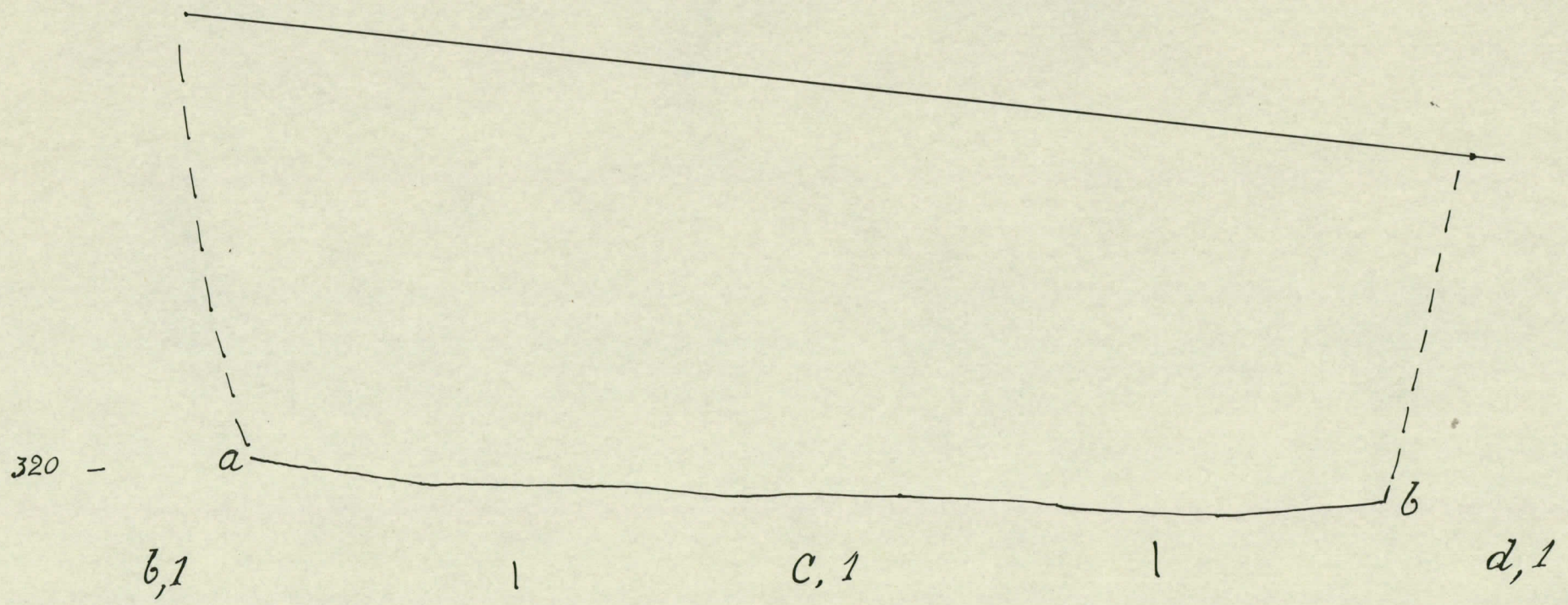
Nousiainen, Myllymäki -35. Lämpileikkaus haudasta 12. Kartta 20 1:10

*Faint handwritten notes, possibly describing soil layers or measurements.*

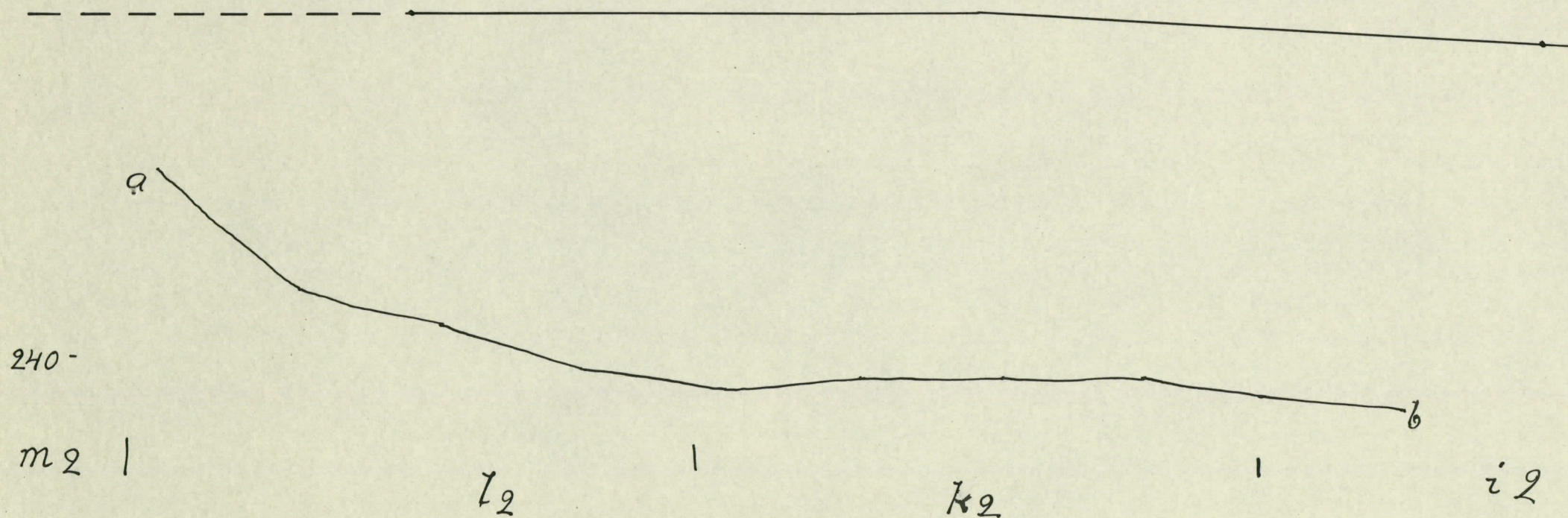




Nousiainen, Myllymäki -35. Lämpöleikkaus haudasta 13. Kartta 21. 1:10

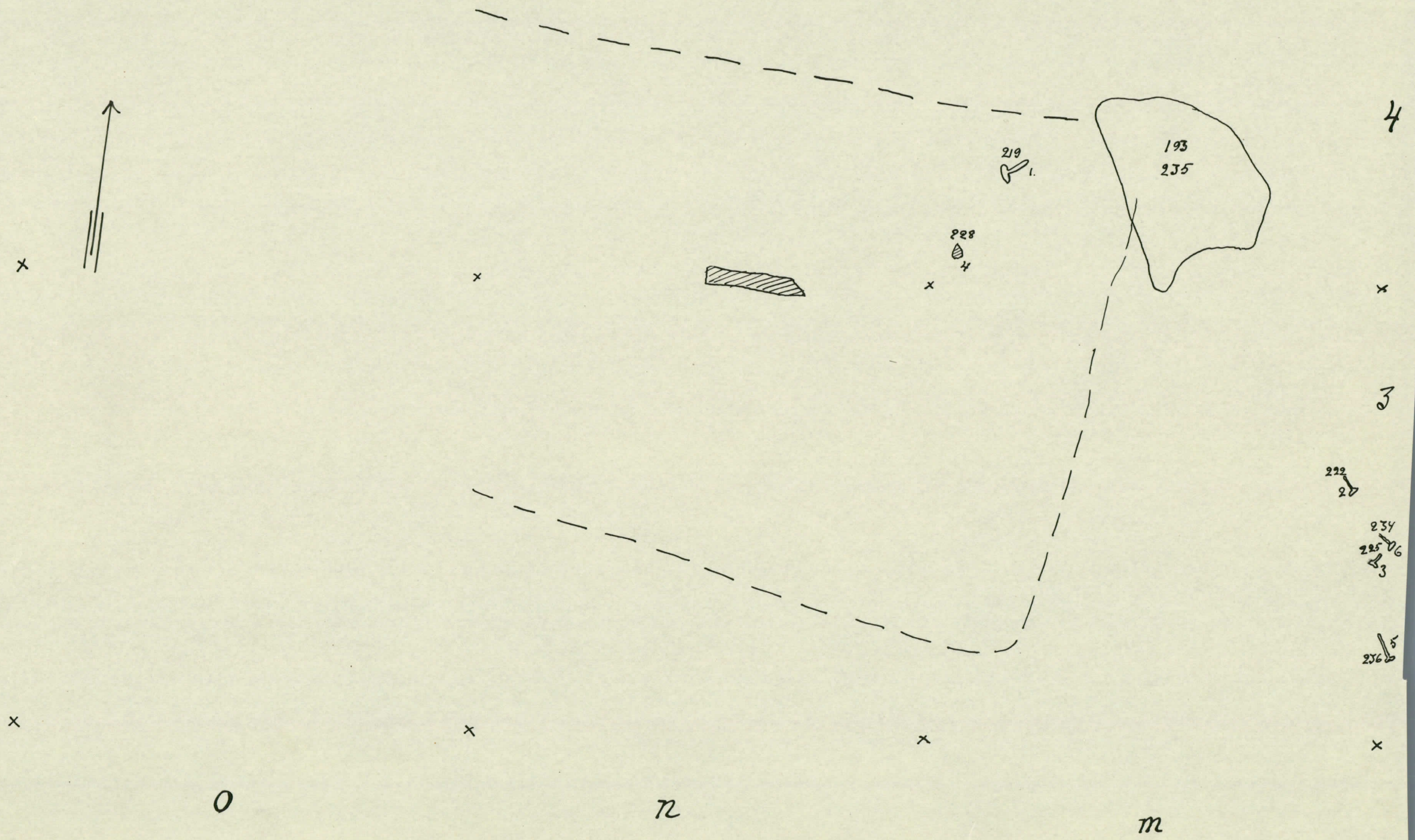


Nousiainen Myllymäki -35 Lämpöleikkaus haudasta 9 Kartta 22 1:10



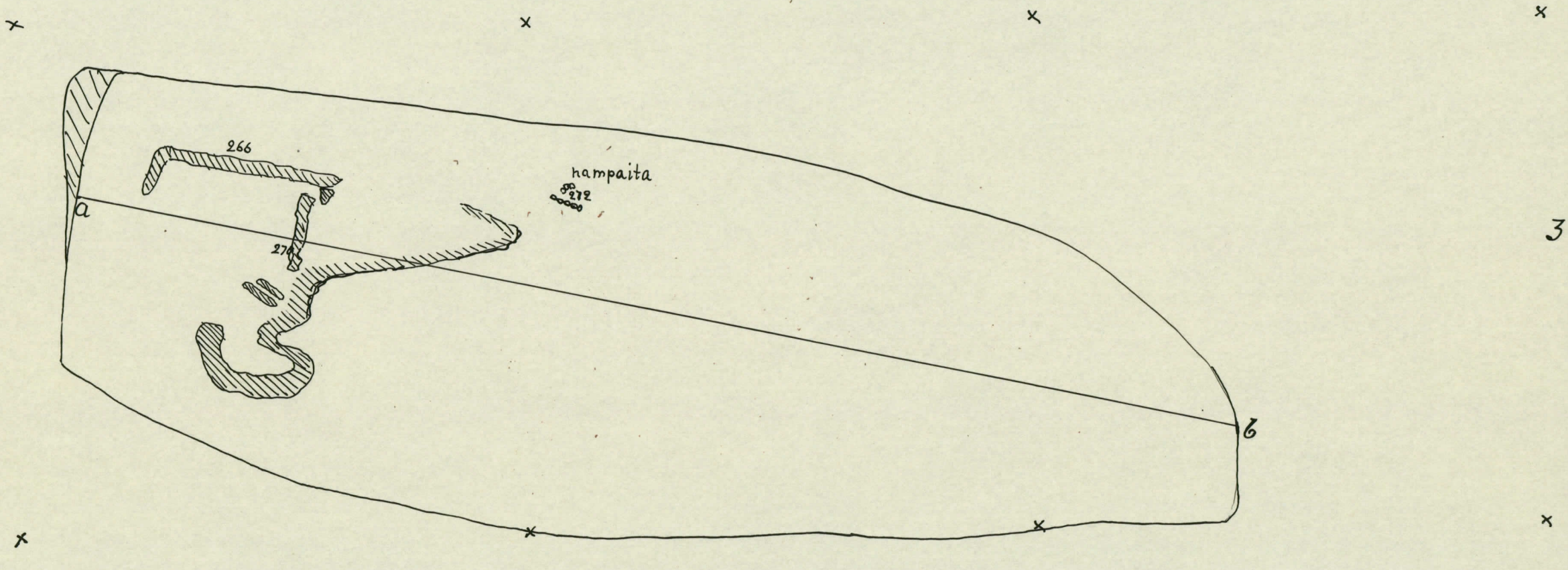
Nousiainen, Myllymäki -35. Hauta 14. Kartta 23

1:10



Nousiainen, Myllymäki -35. Hauta 15. Kartta 24.

1:10



265

277

276

278

279

281

282

281

e

d

c

3

2

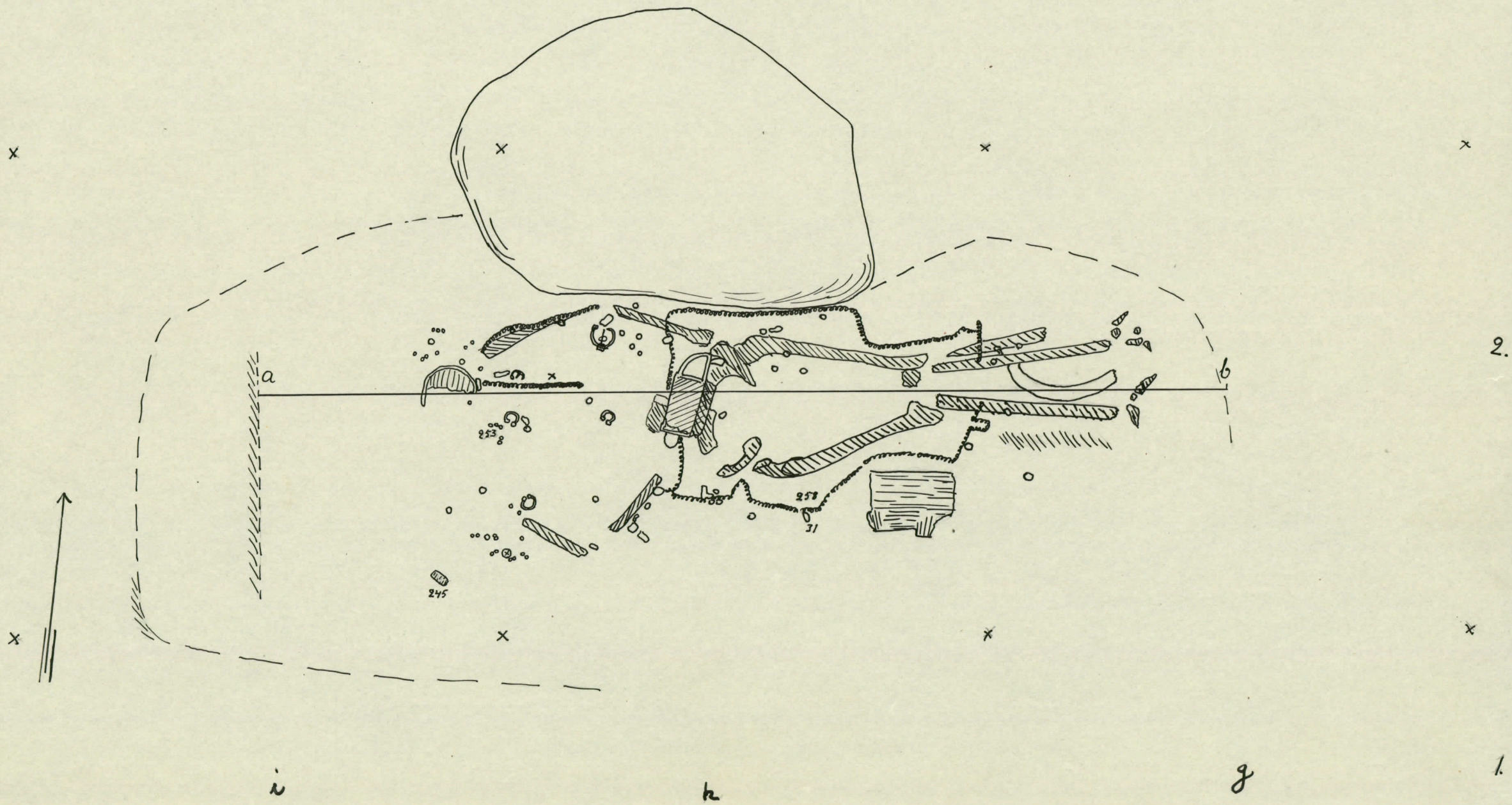


Nousiainen, Myllymäki. -35. Hauta 6. Kartta 25.

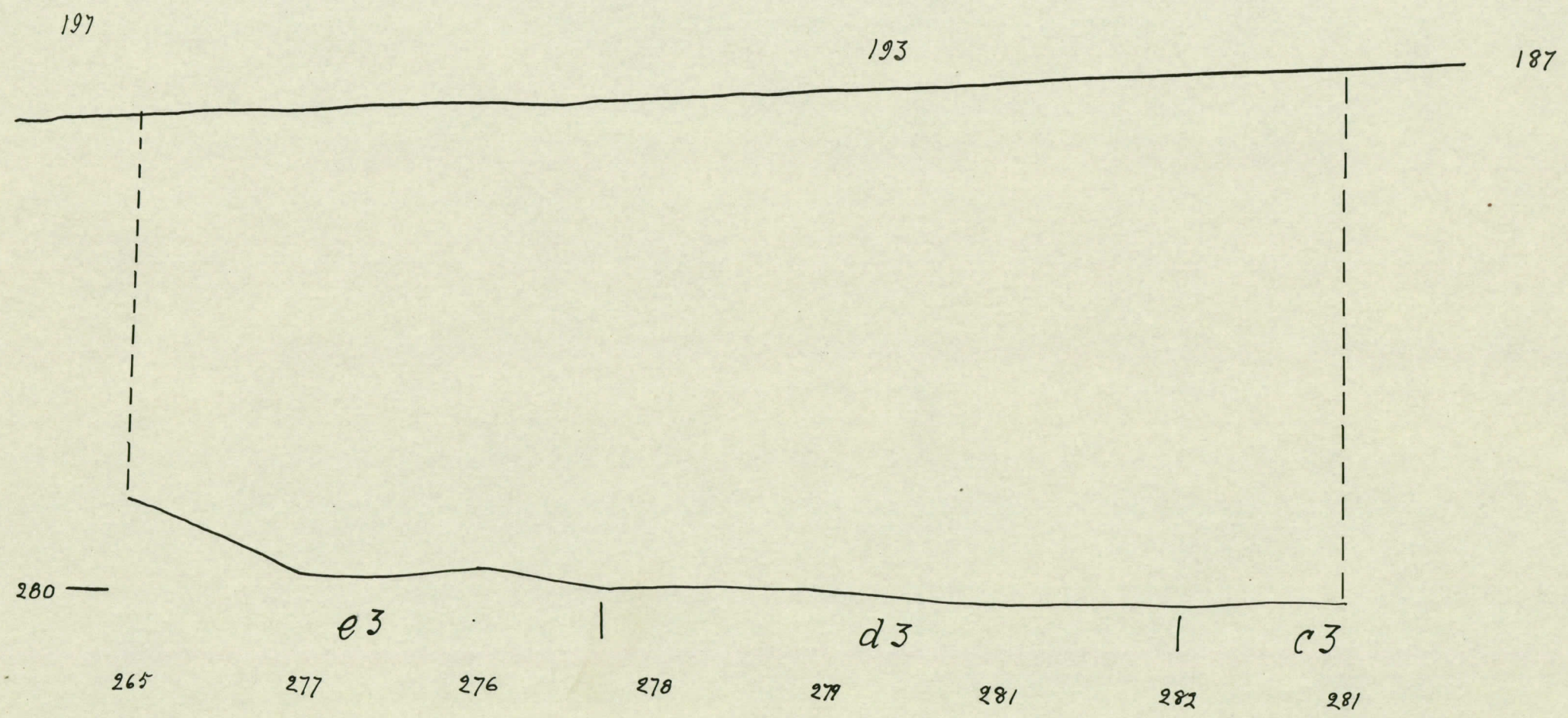
1:10

Matalampi kerros II C. F. M.

3

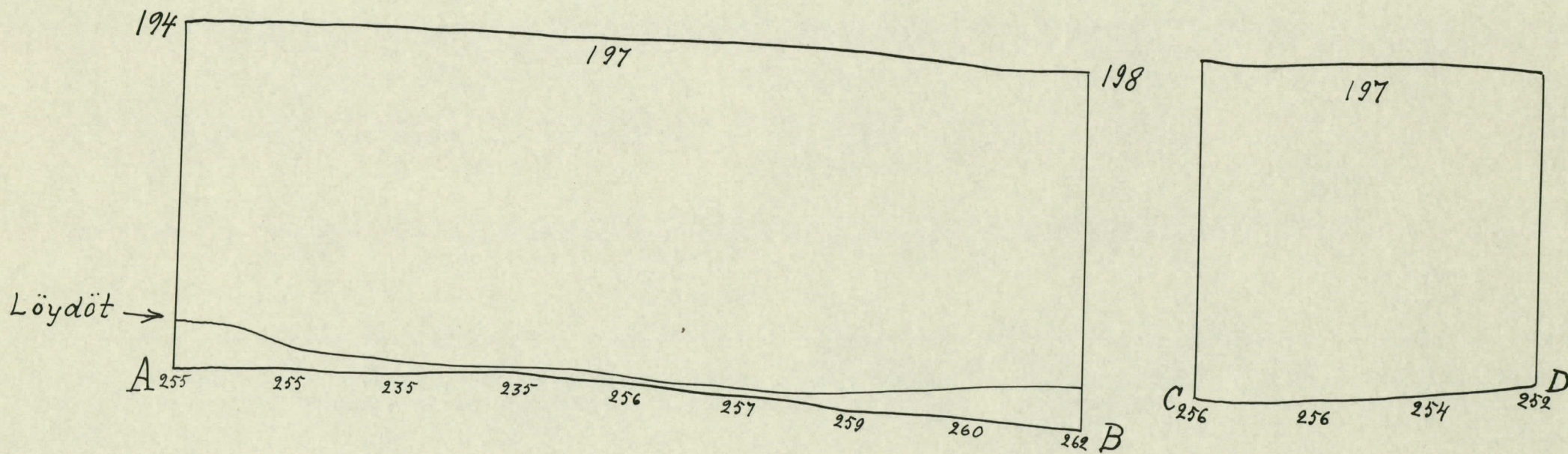


Nousiainen, Myllymäki -35 Läpileikkaus haudasta 15 Kartta 26 1:10



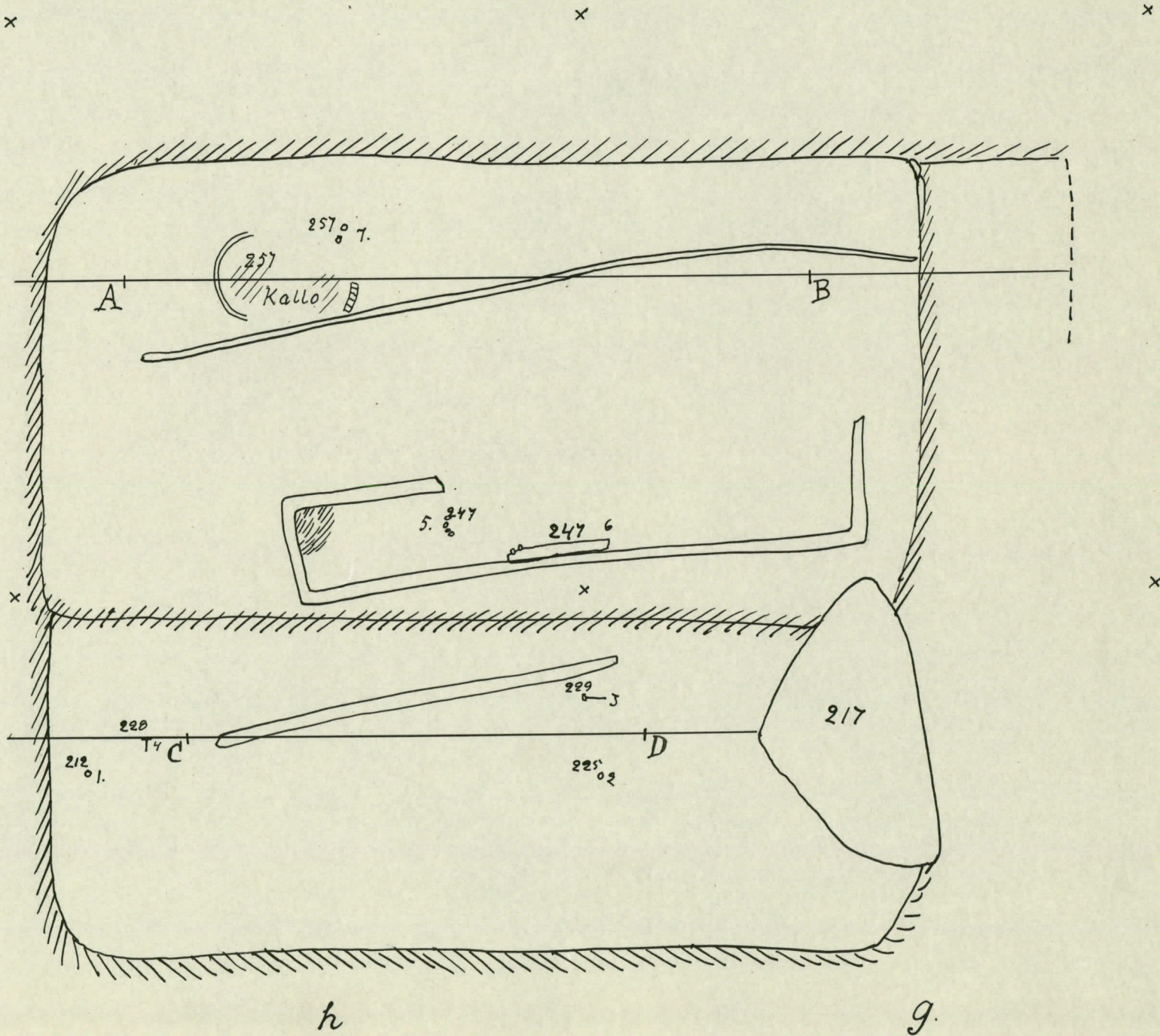
Nousiainen, Myllymäki -35 Läpileikkaus haudasta 7 Kartta 27 1:10

C.O.N.



Nousiainen, Myllymäki -35 Hauta 16 Kartta 28. 1:10 C.O.N.

4



3



i

h


g

P

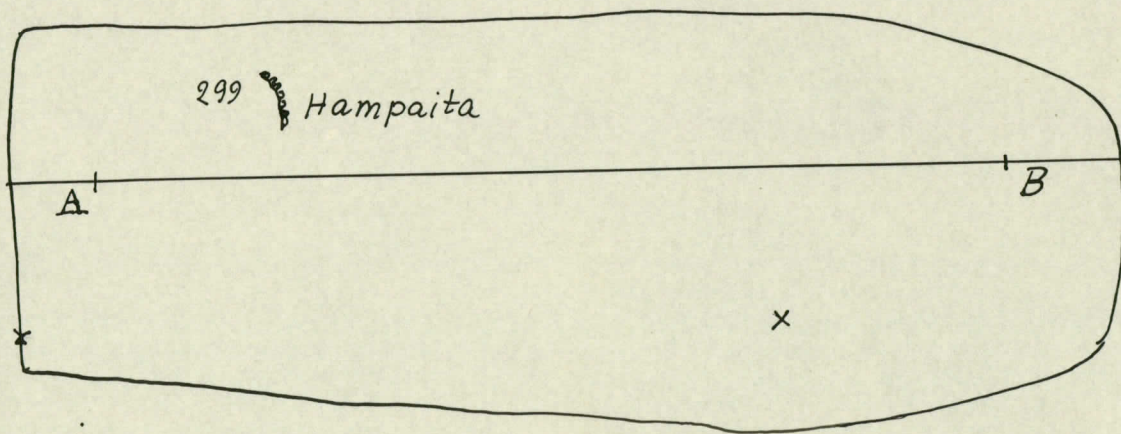


Nousiainen, Myllymäki. -35. Hauta 17. Kartta 29. 1:10 C.O.N.

3



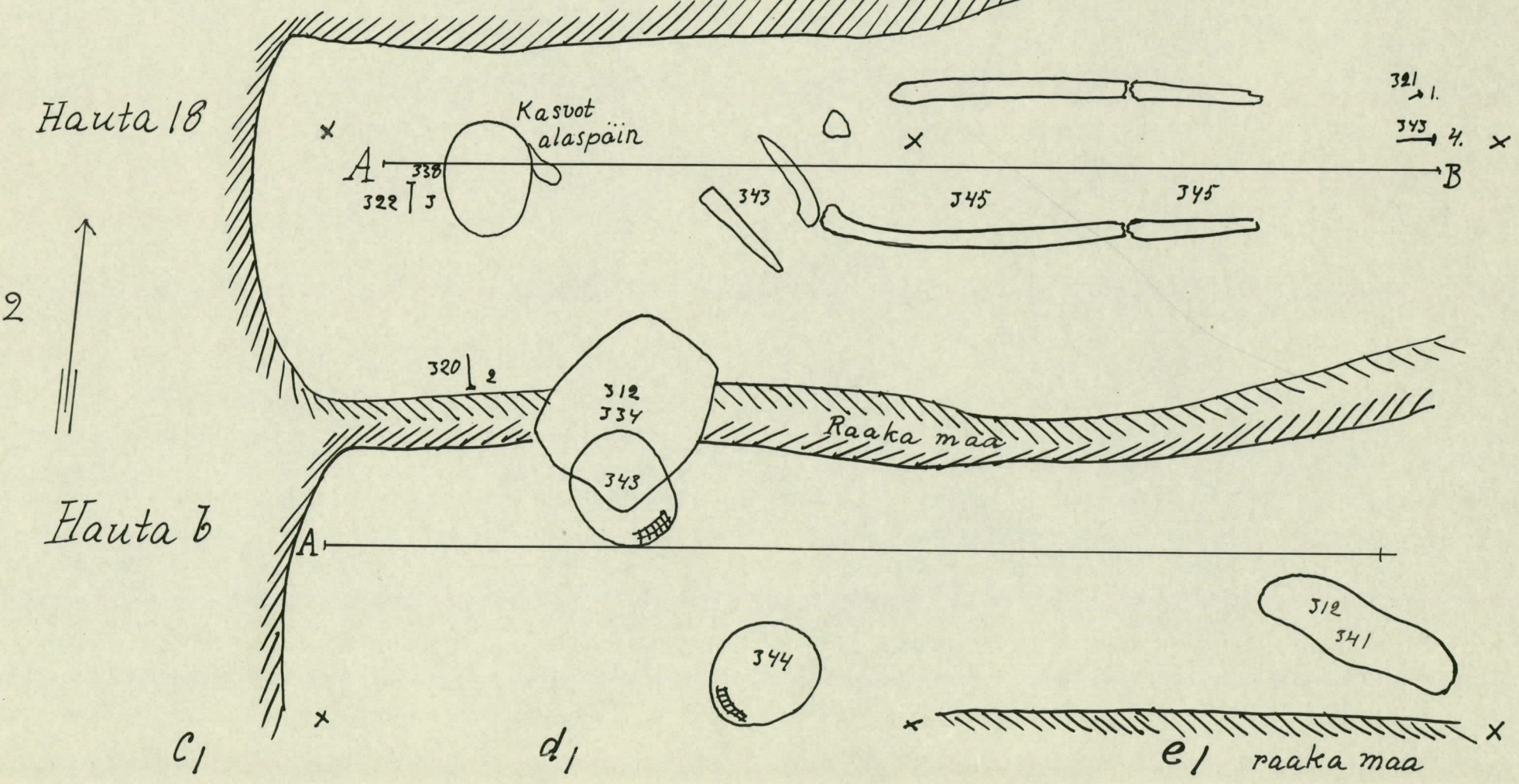
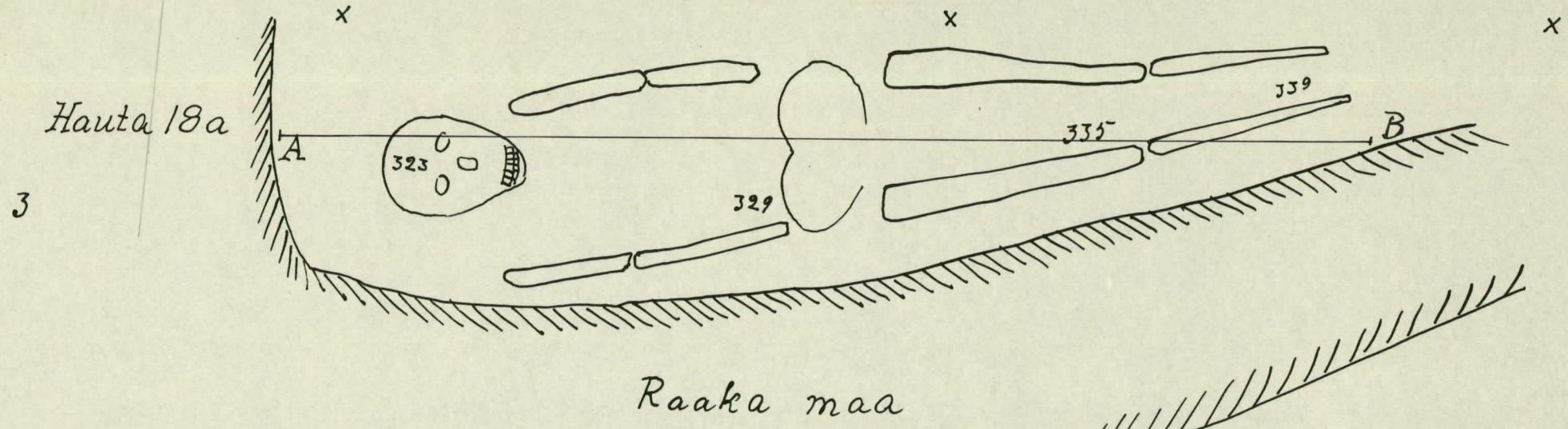
2.



1.

a<sub>1</sub>

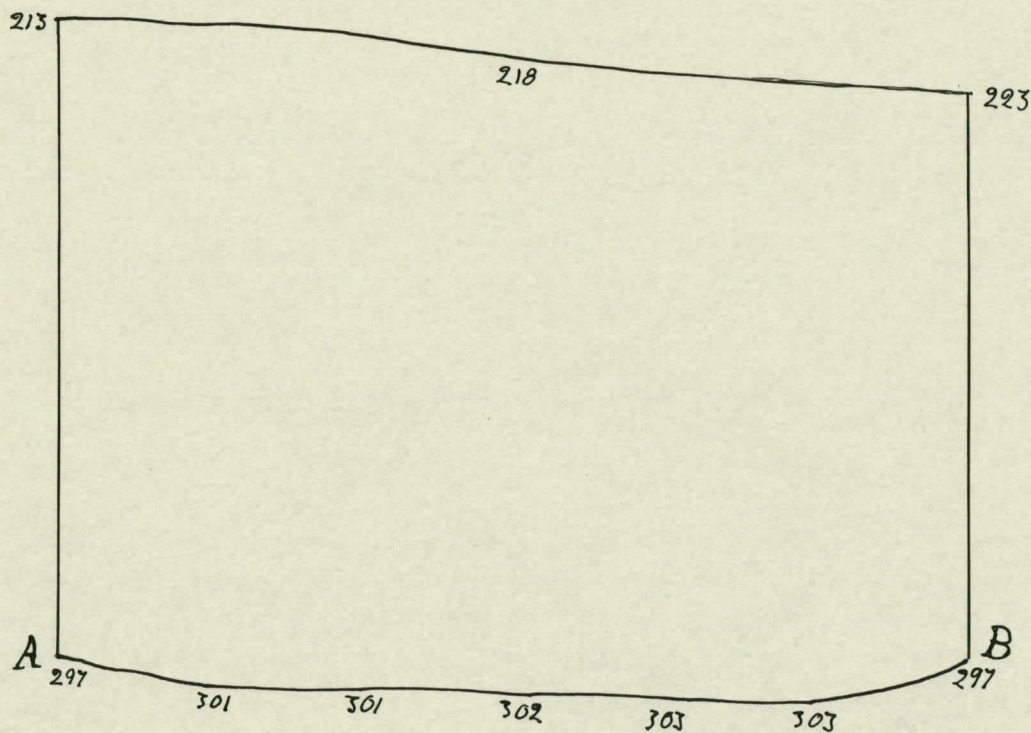
b<sub>1</sub>



Muistolaivan, Myllymäki - 35  
 Hauta 30. 1:10. C.O.N.

Nousiainen, Myllymäki -35 Lämpöleikkaus haudasta 17. Kartta 31 1:10

C.O.N.



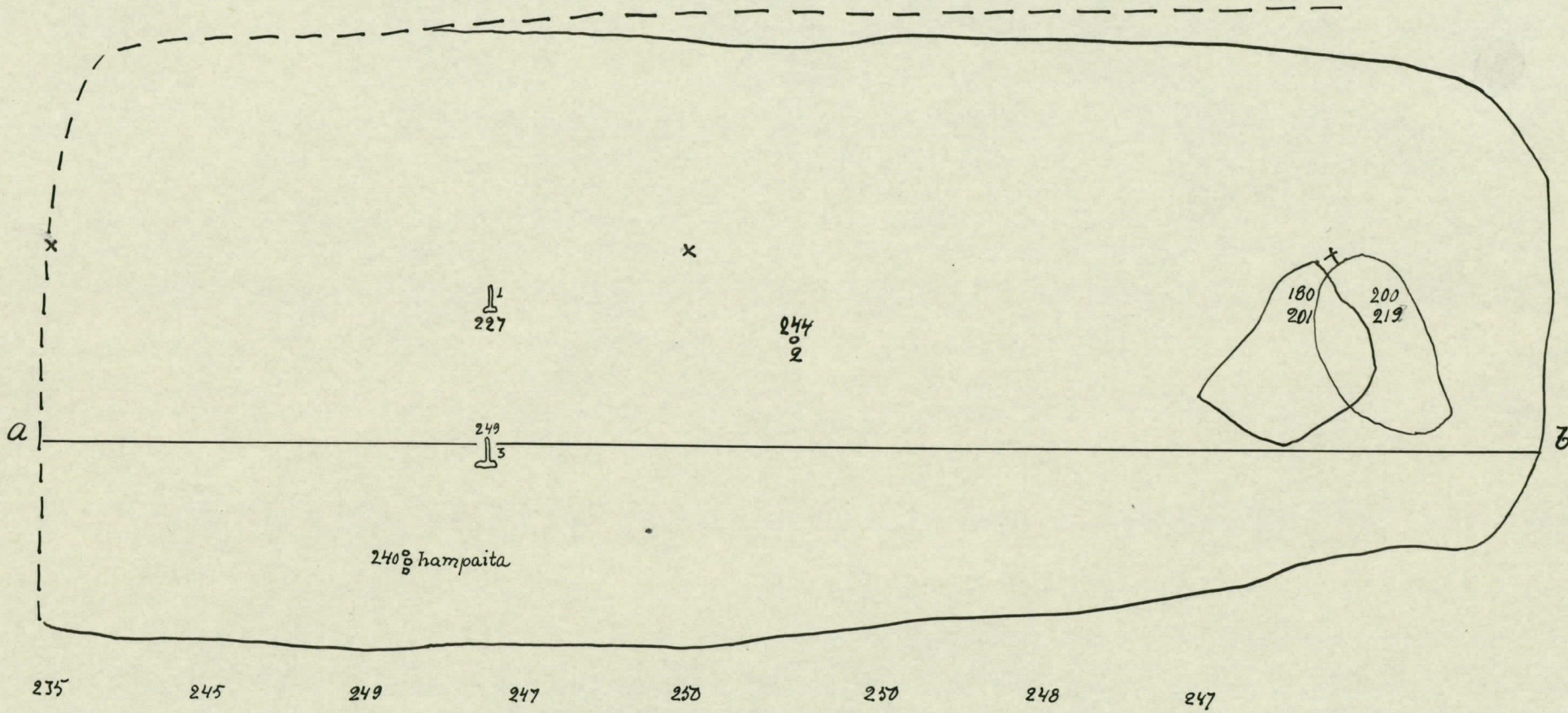
Nousiainen, Myllymäki -35. Hauta 19. Kartta 32.

1:10

C.F.M.

5

5

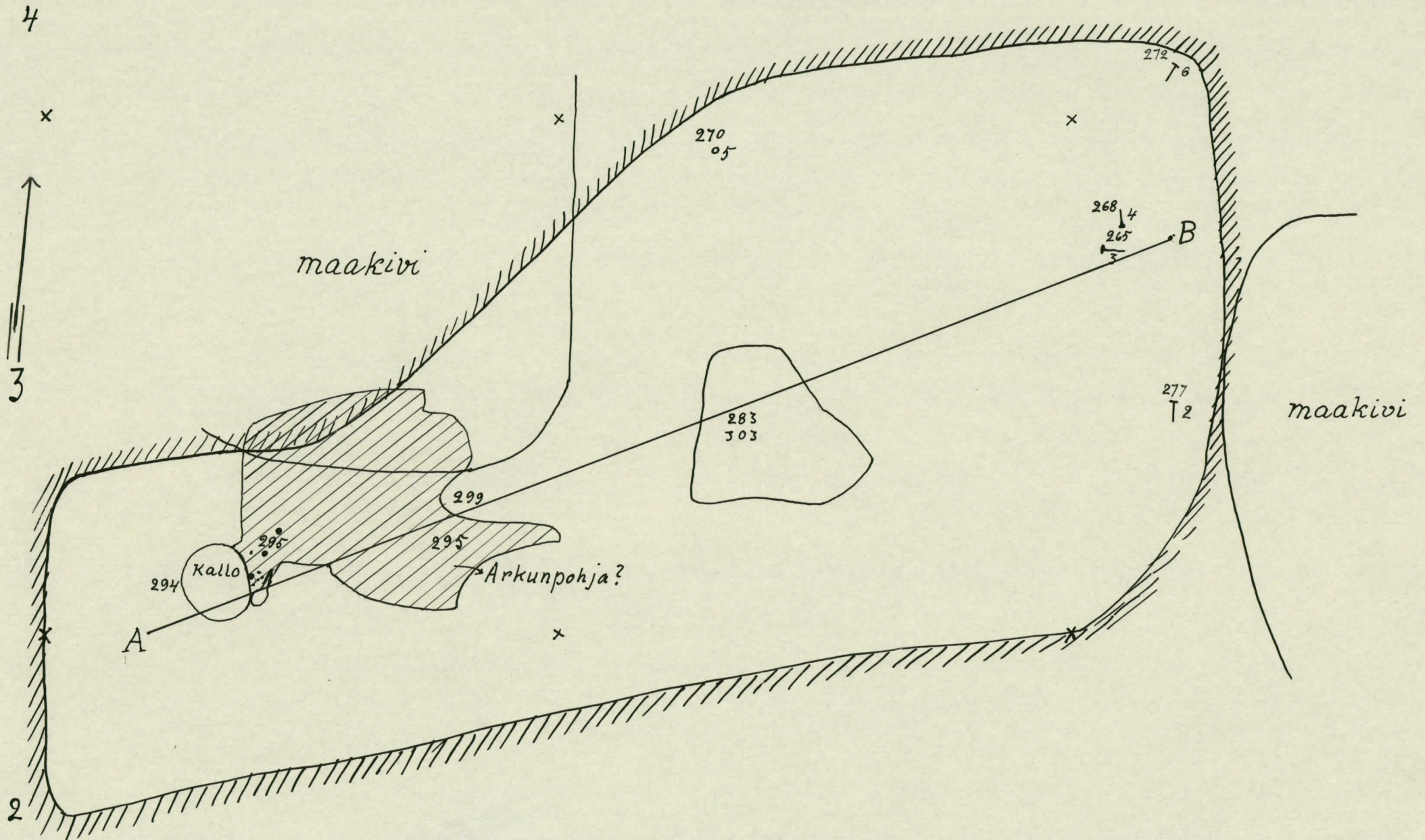


4

4

l

lc



a1

276  
1. F

b1

c1

Nousiainen, Myllymäki -35 Lämpöleikkaus haudasta 19. Kartta 34. 1:10

235

245

249

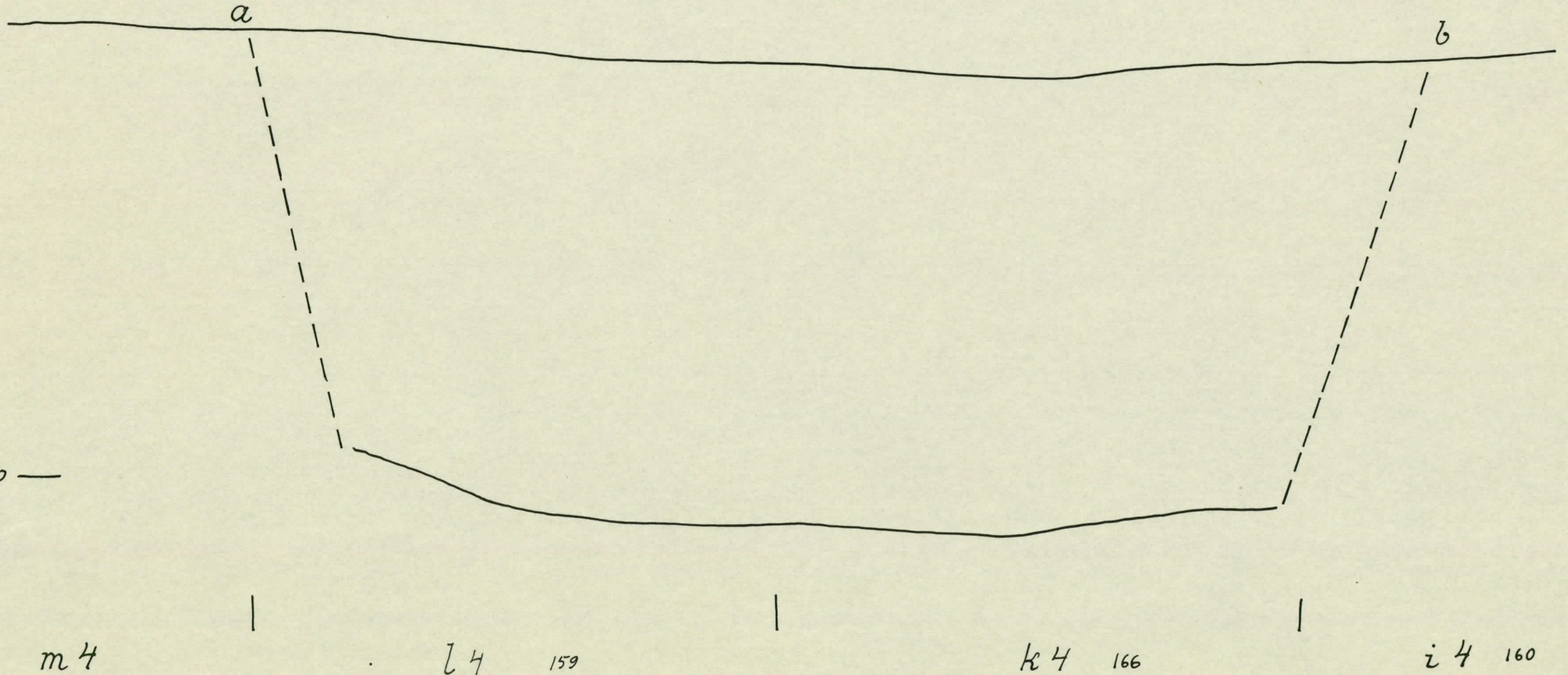
249

250

250


248

247



Nousiainen, Myllymäki -35. Harta 21 Kartta 35

1:10



x

212  
14

204  
03


x

x

202  
1

204  
2

maakivi



5

4

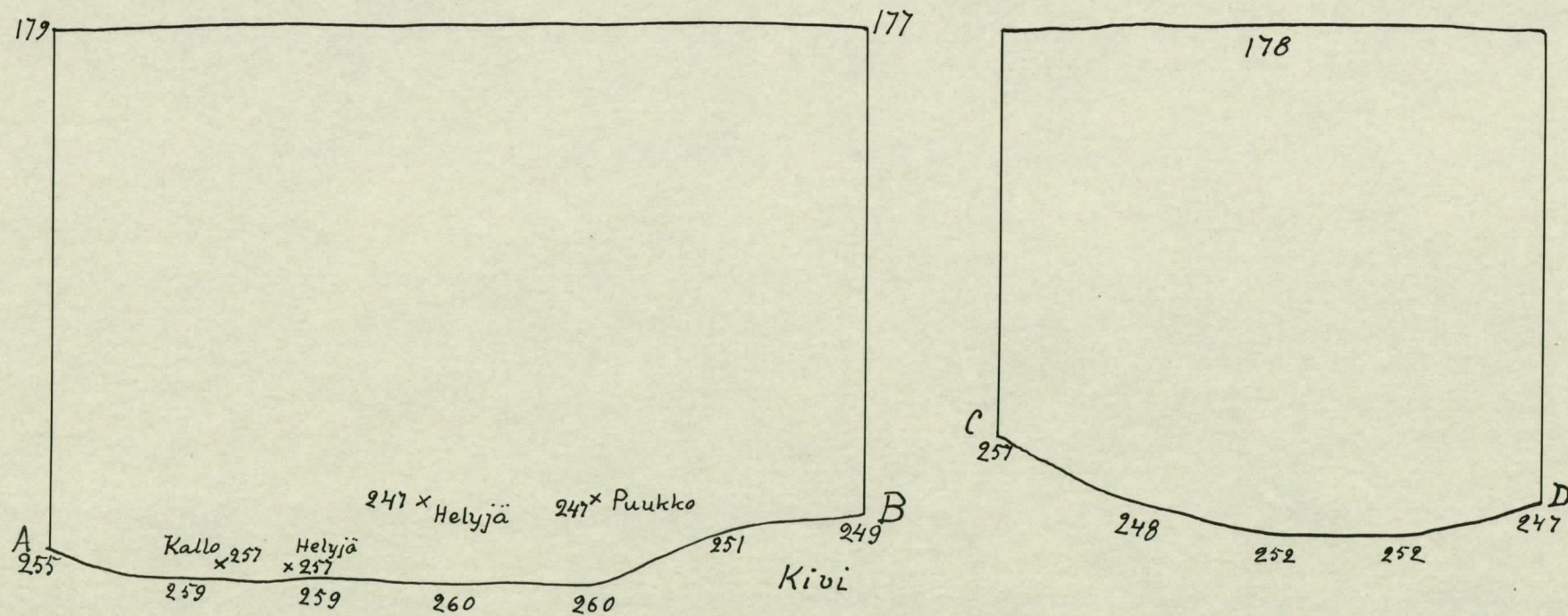
o

n

m

Nousiainen, Myllymäki -35. Lämpileikkaus haudasta 16. Kartta 36. 1:10

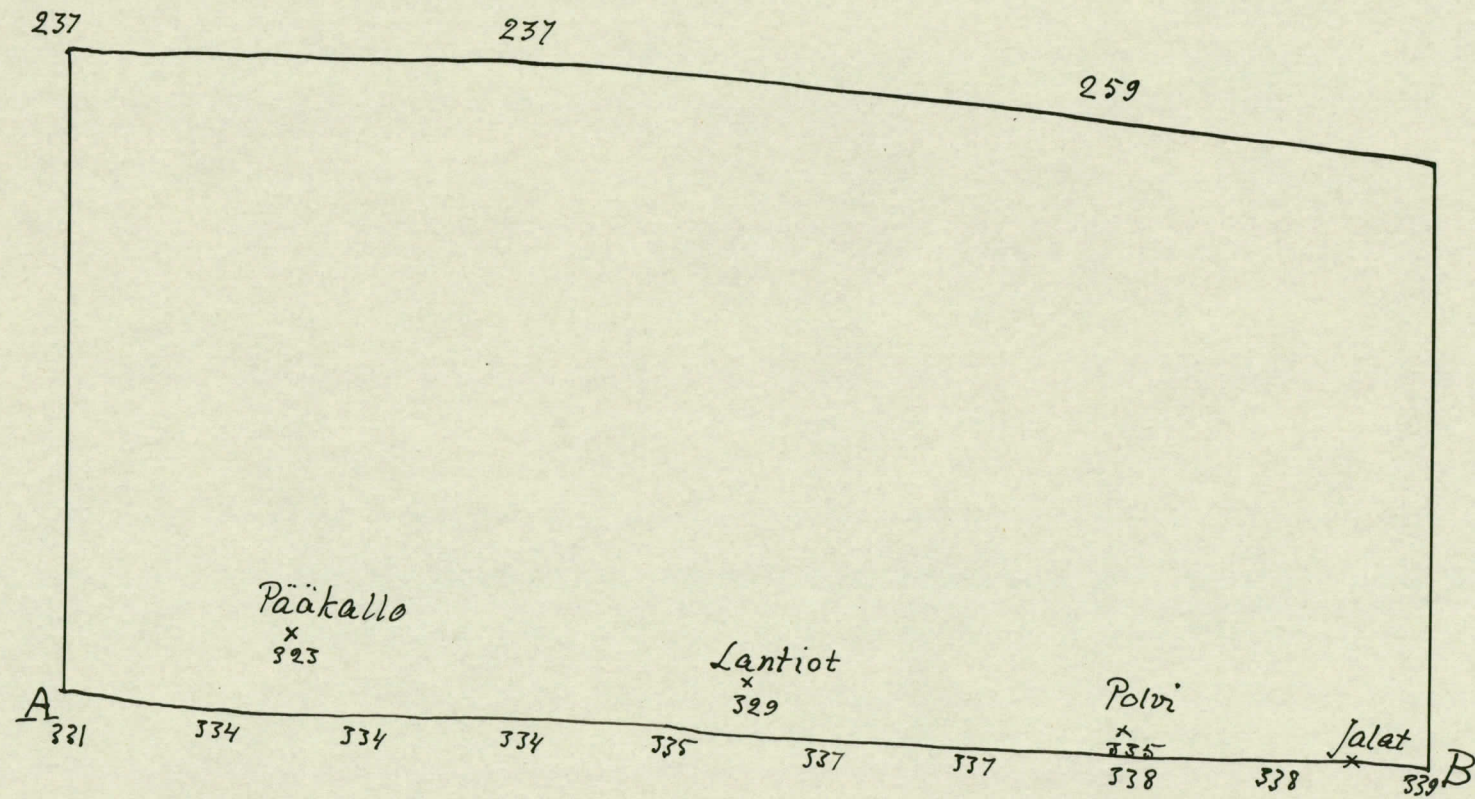
C. O. N.





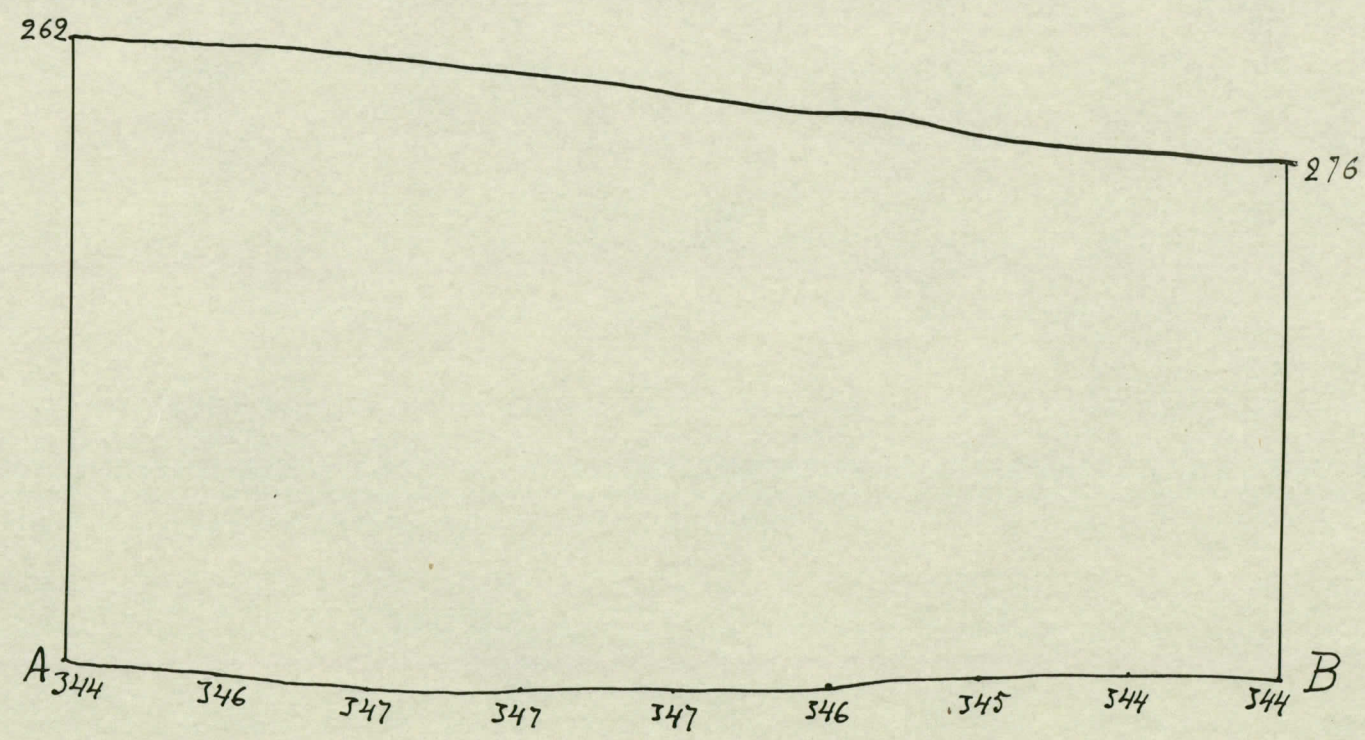
Nousiainen, Myllymäki -35 Lämpöleikkaus haudasta 18a Kartta 37 1:10

C. O. N.



Nousiainen, Myllymäki -35 Lämpileikkaus haudasta 18 Kartta 38 1:10

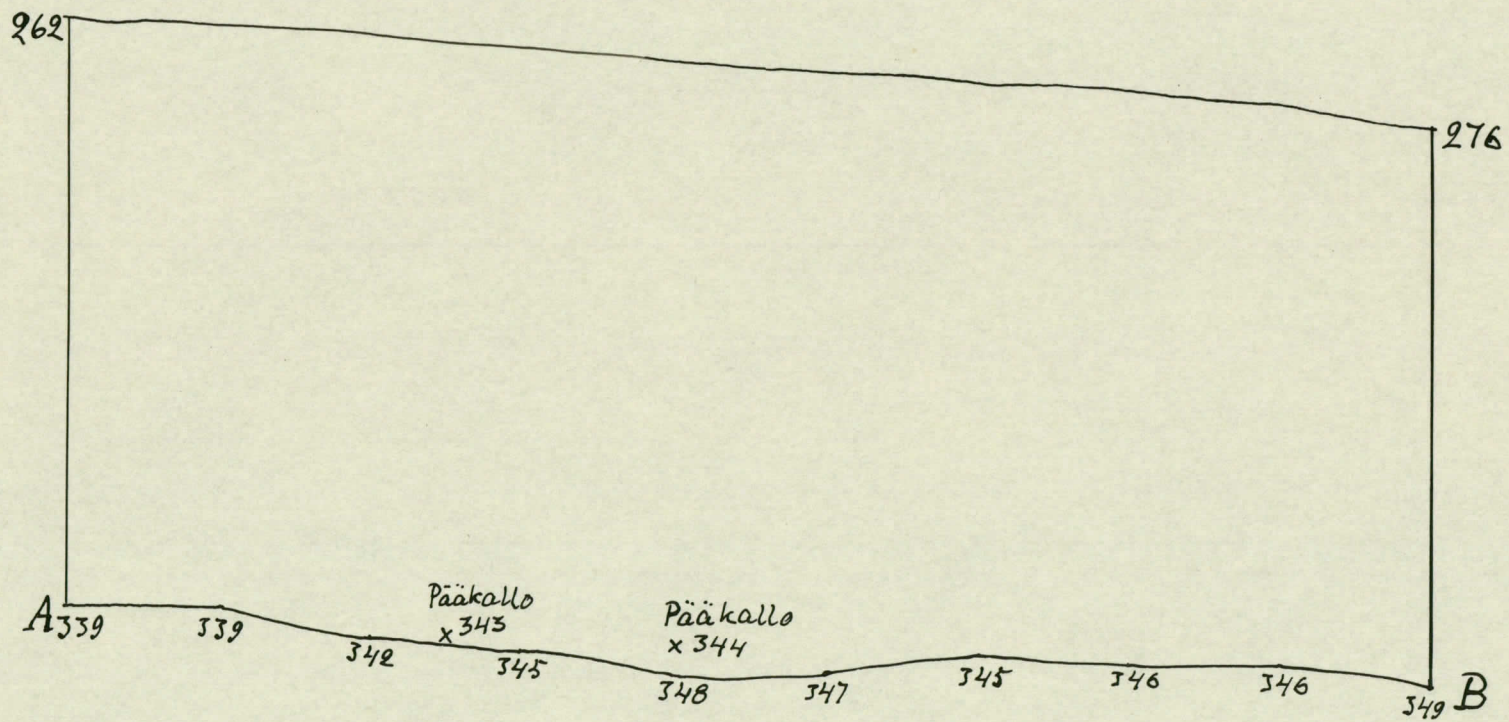
C.O.N.



350

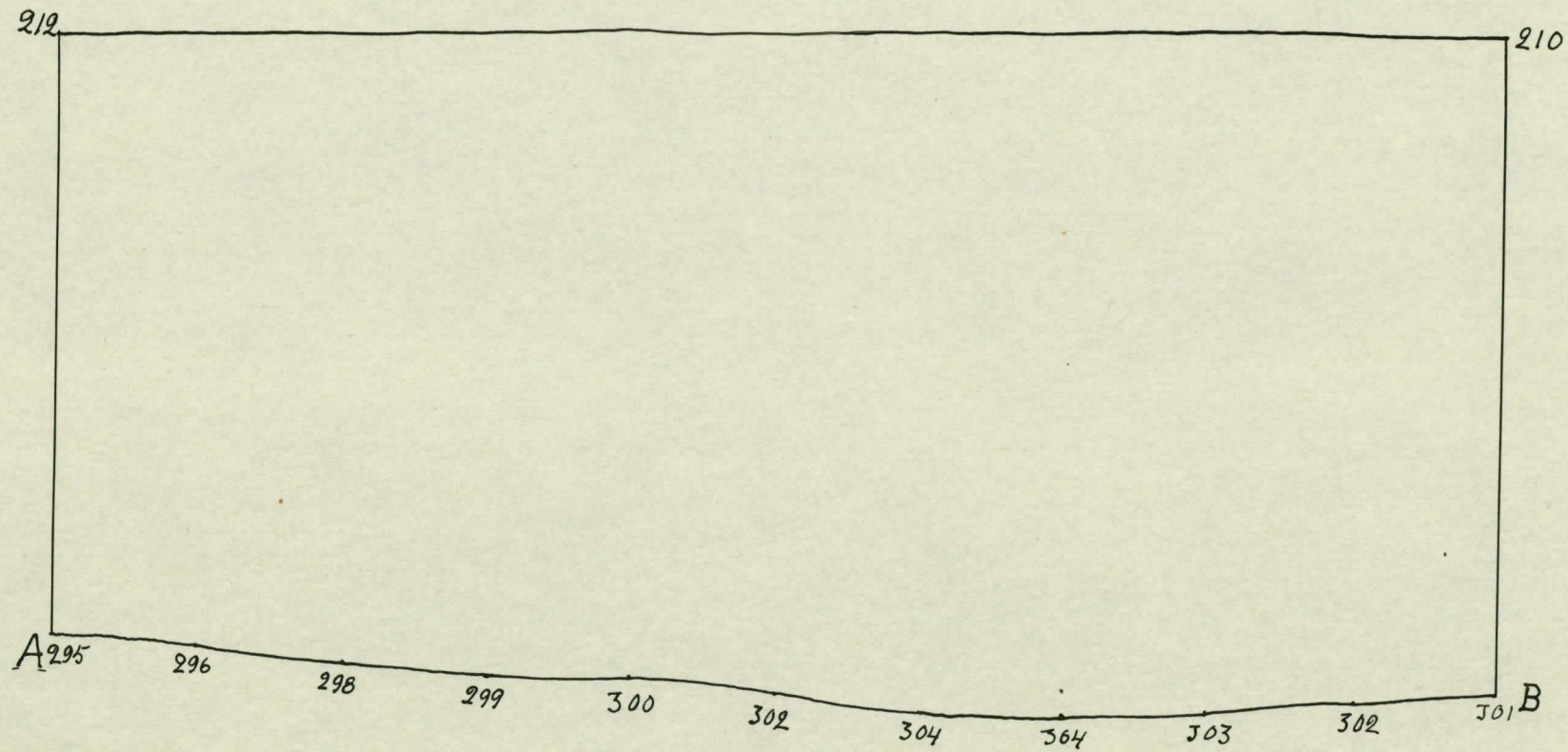
Nousiainen, Myllymäki -35 Lämpileikkaus haudasta 186 Kartta 39 1:10

G. O. N.



Nousiainen Myllymäki -35. Lämpileikkaus haudasta 20 Kartta 40 1:10

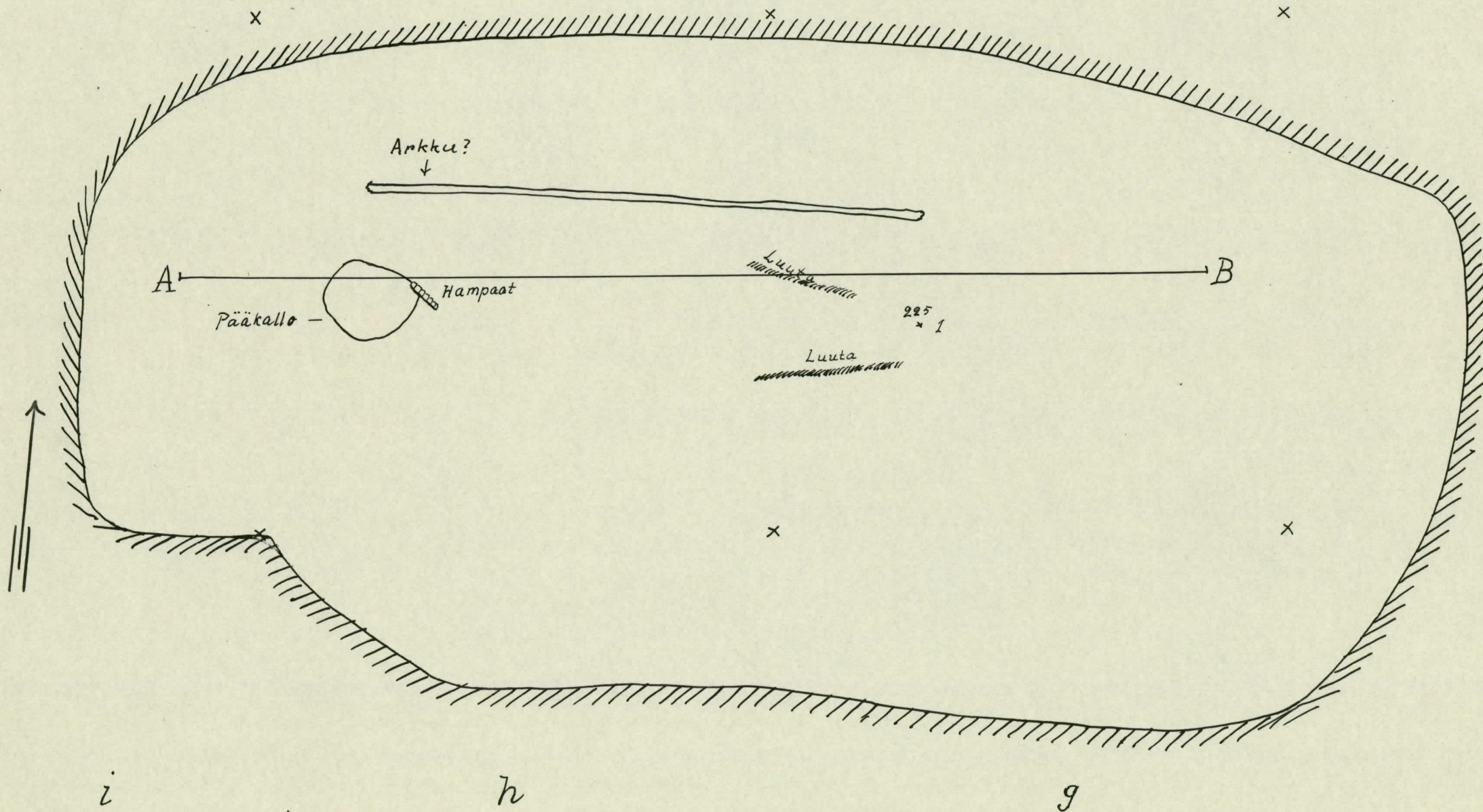
C. O. N.



6

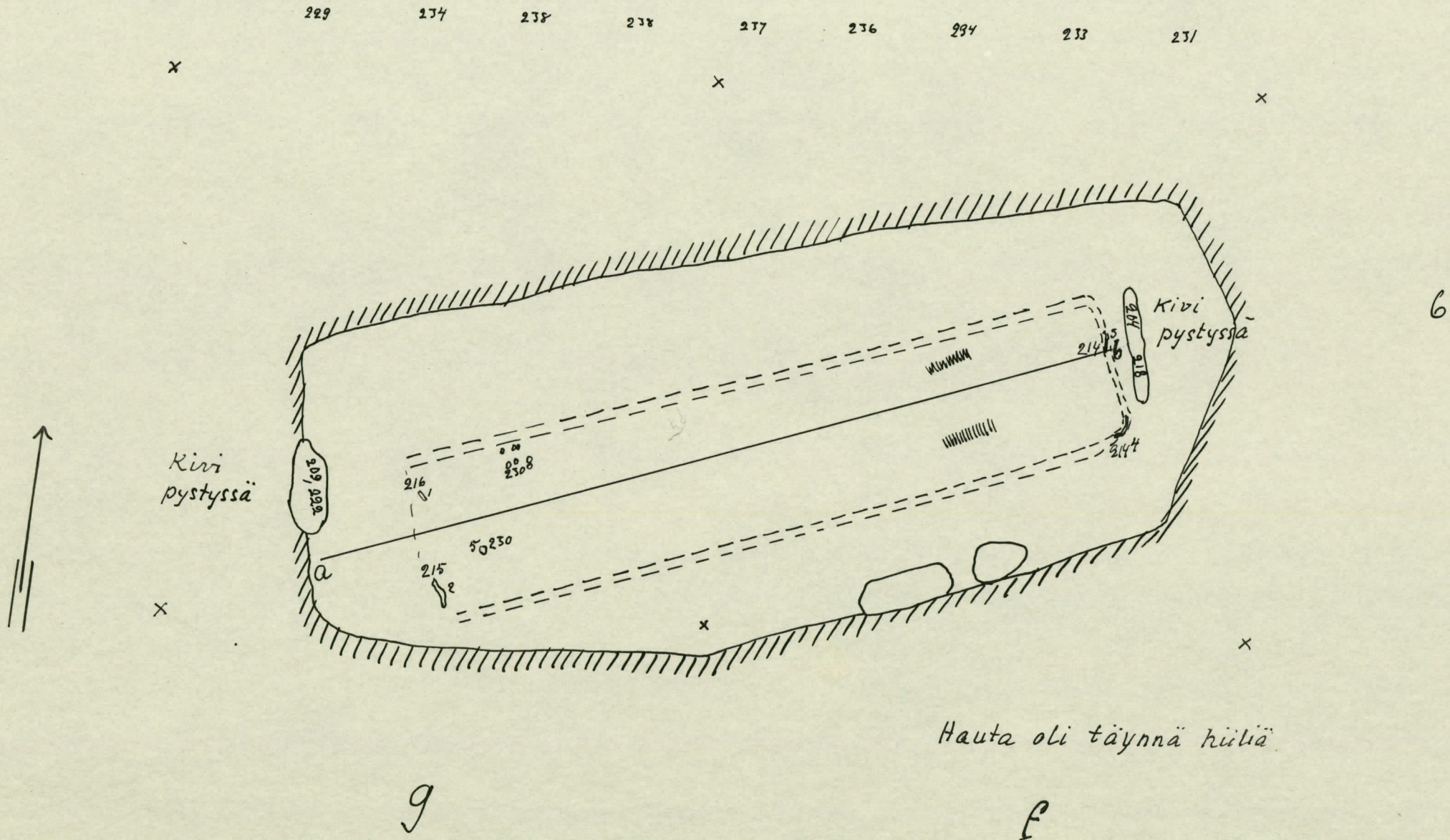
5

4



Nousiainen, Myllymäki -35. Hauta 23. Kartta 42.

1:10




Nousiainen, Myllymäki -35. Hauta 23 Läpil. Kartta 43 1:10

229      234      236      238      239      236      234      233      231

	h	g	f	e
6	142	148	149	147
5	164	174	167	172

230 —



h6

g6

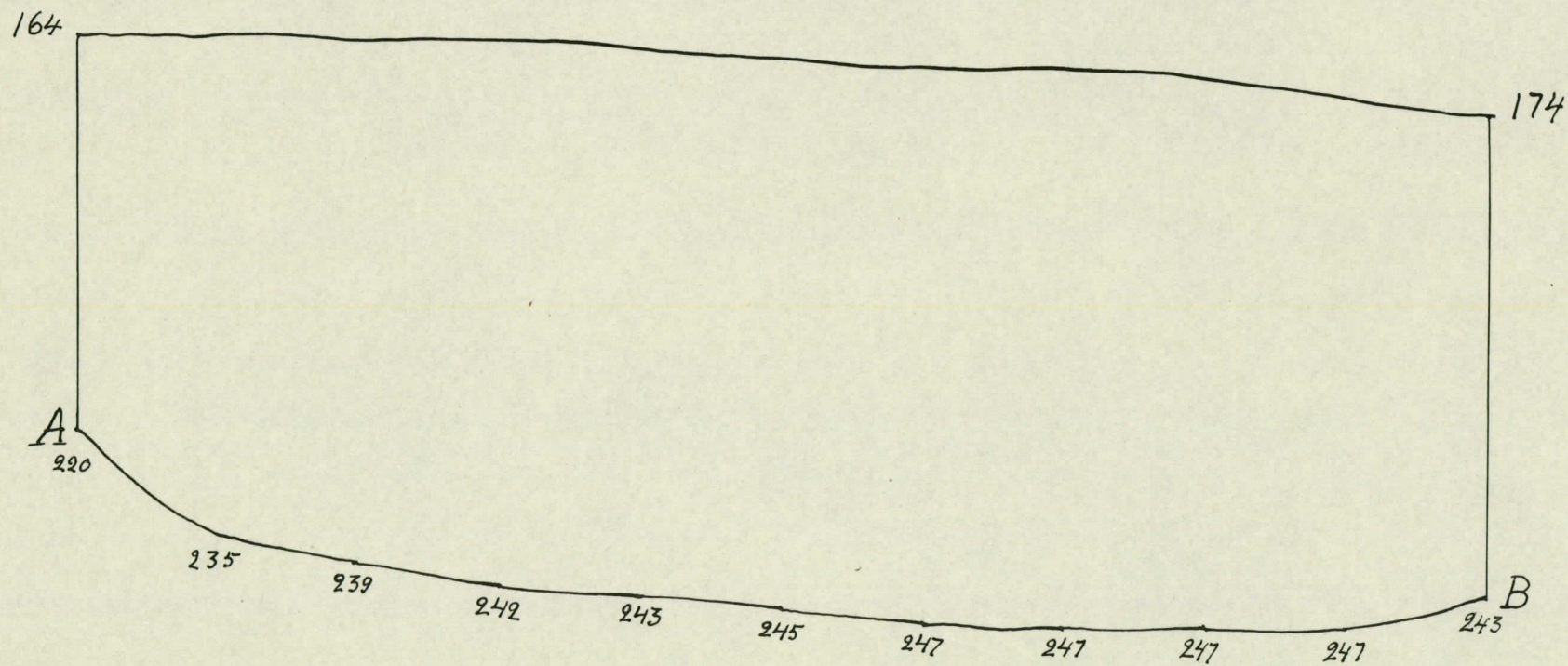
f6

e6

Nousiainen, Myllymäki -35. Hauta 22. Kartta 44.

1:10

C. O. N.



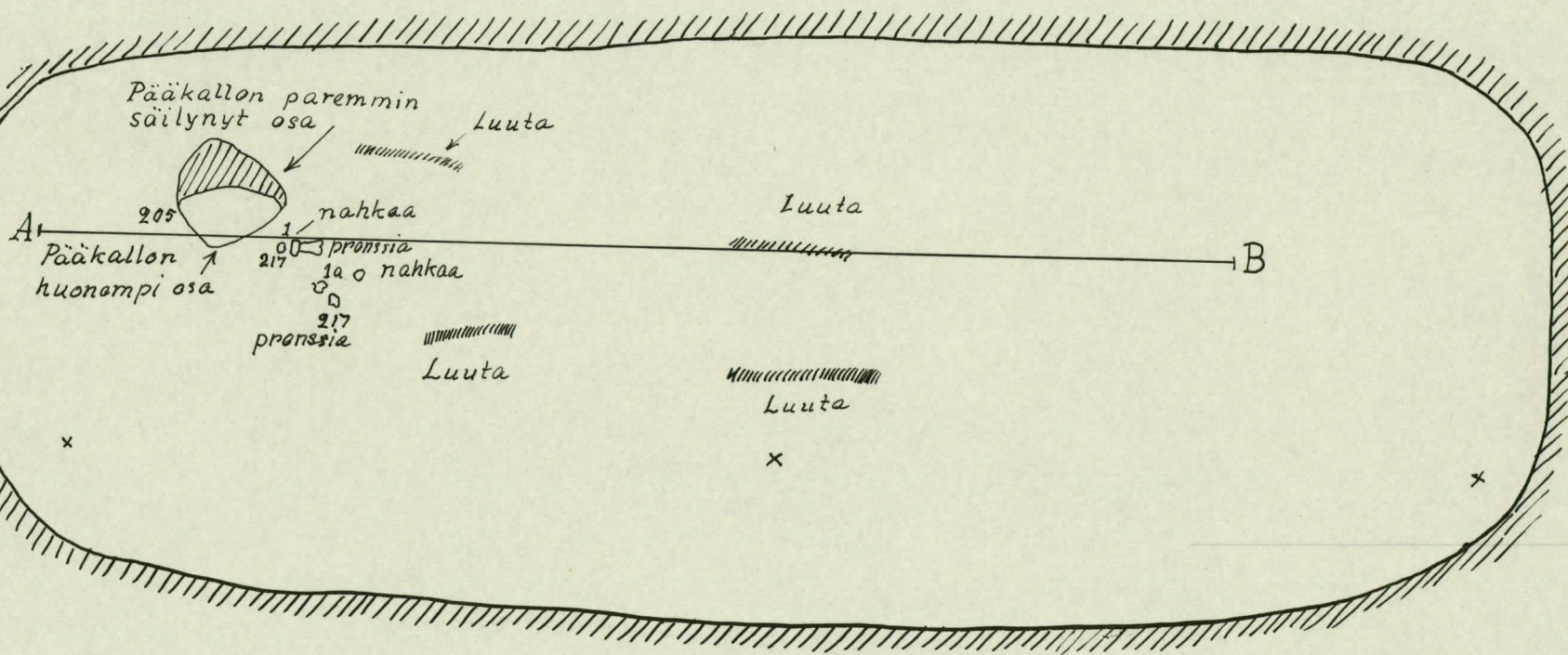


8

Nousiainen, Myllymäki -35. Hauta 24. Kartta 45.

1:10

C. O. N.



Pääkallo mahdollisesti 10 sm. liian paljon länteenpäin, pronssi-esineet olivat siis mahdollisesti kallon alla. Hampaat olivat kallon alla.

6

1


k

2

Nousiainen, Myllymäki -35. Hauta 24. Kartta 46.  
Läpileikkaus.

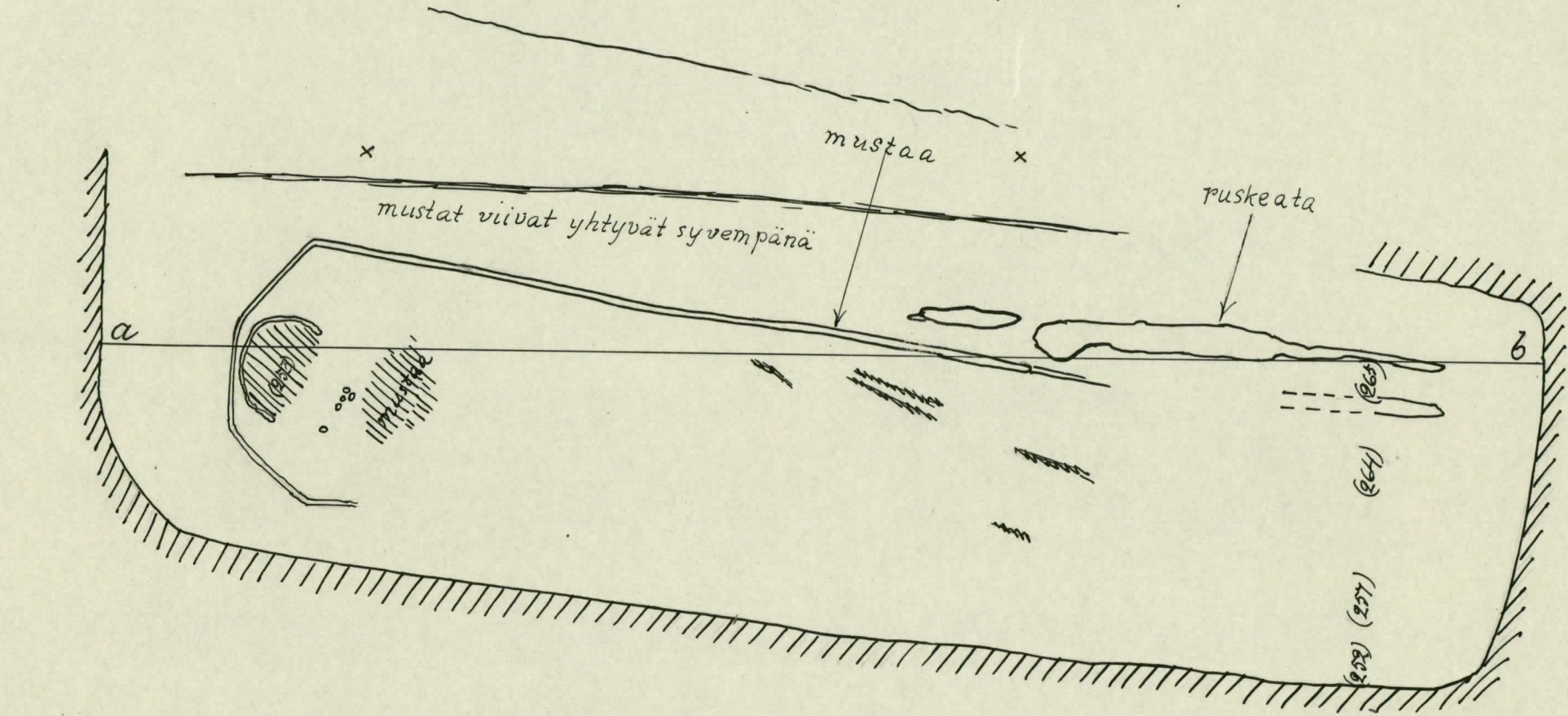
1:10

C. O. N.



ruskea 1/2 em paksuinen kerros korkeudella 254  
mahdollisesti jatkurut viivan eteläpuoleenkin.

7



6



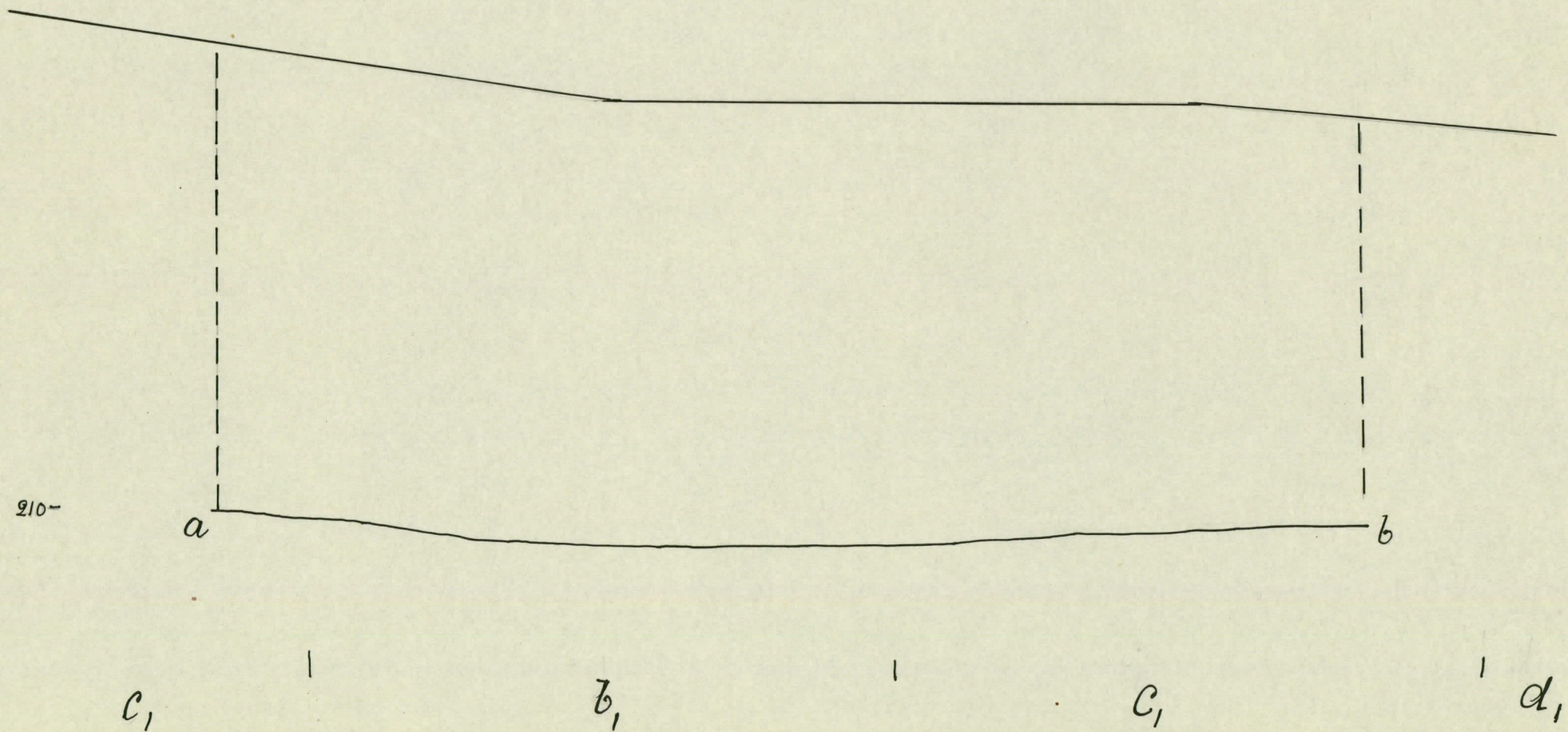
256      261      263      266      267      267      267      265      264      264

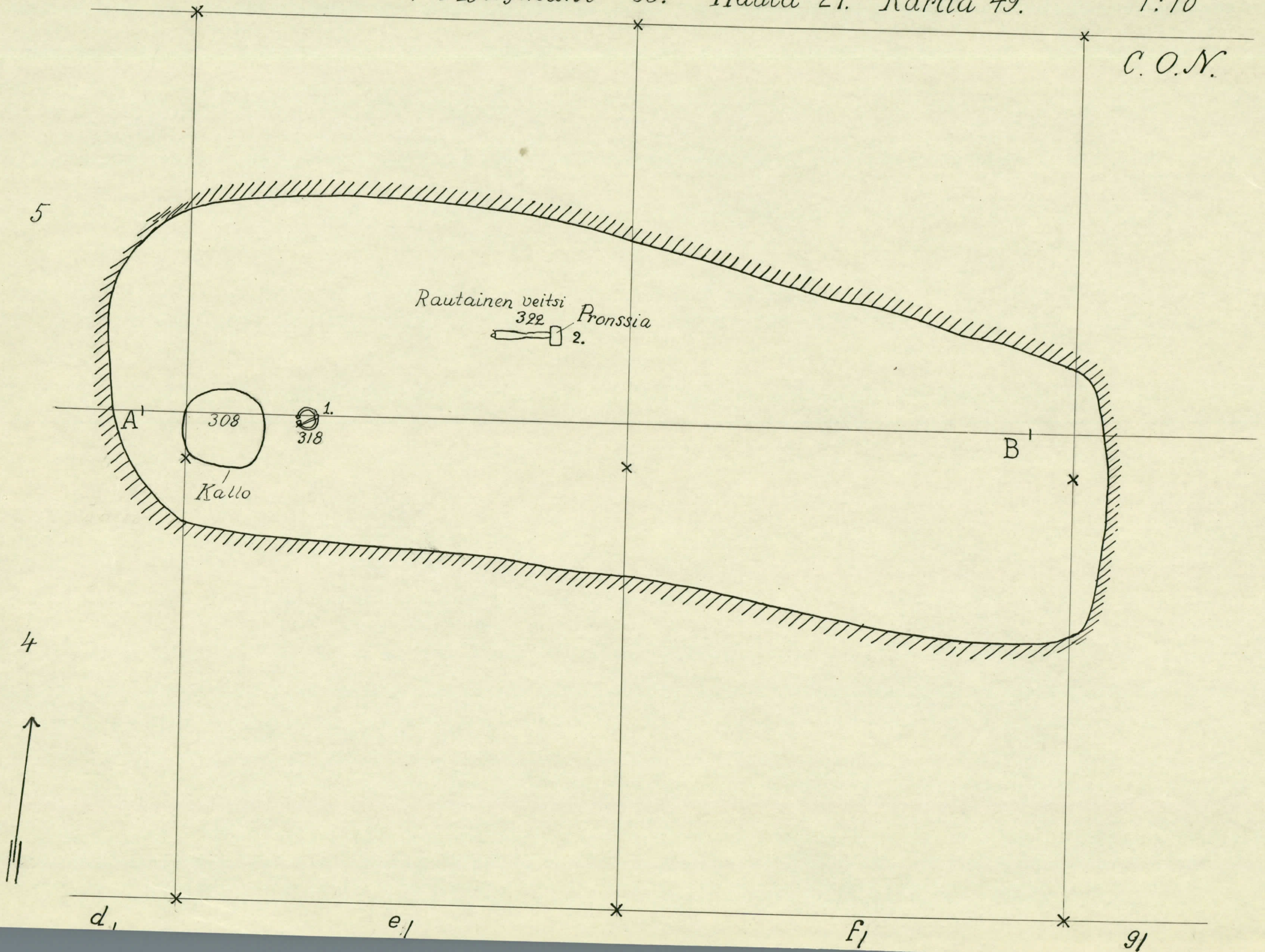
a,

b

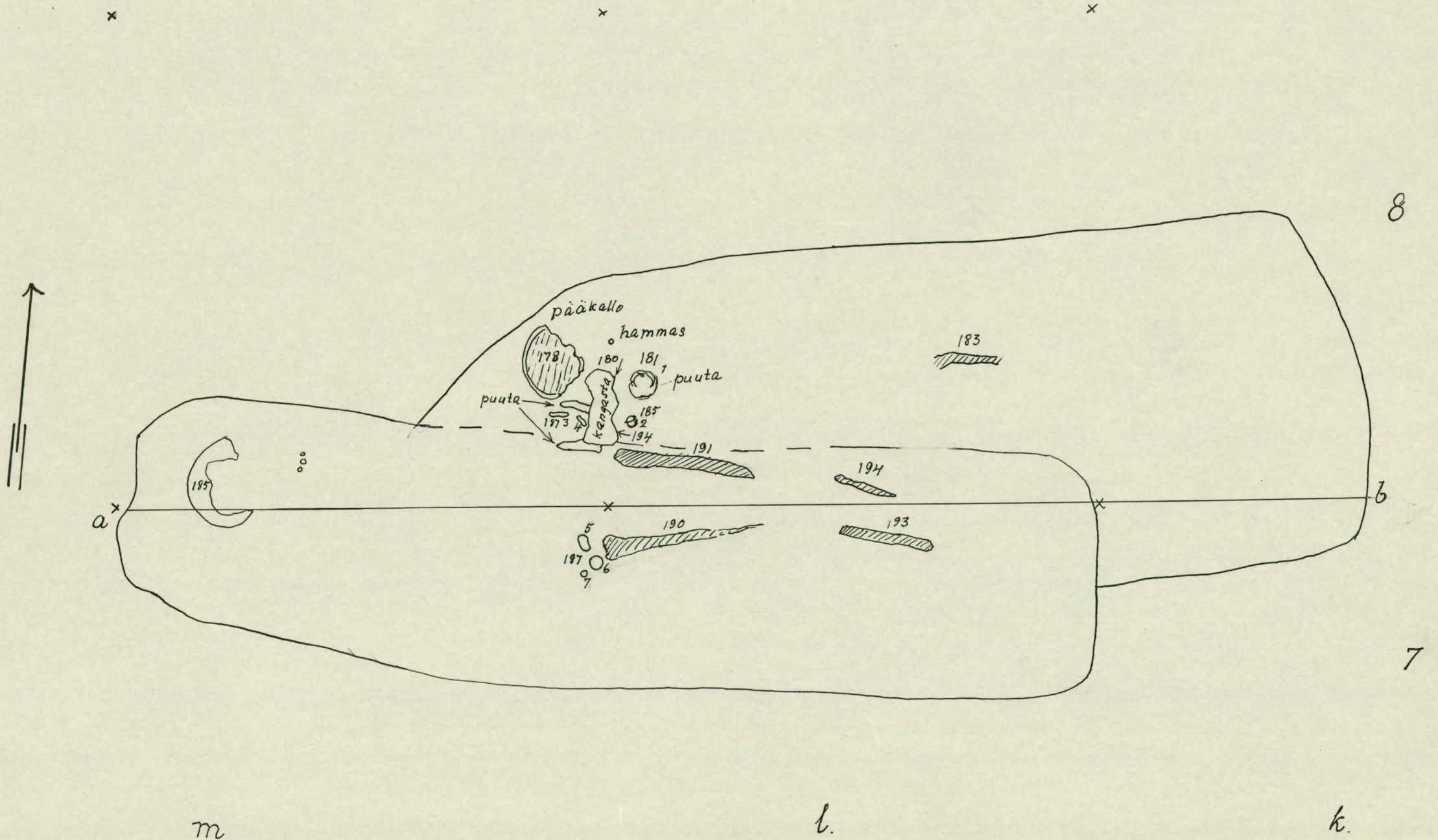
c,

Nousiainen, Myllymäki -35. Läpil. haudasta 26. Kartta 47. 48?

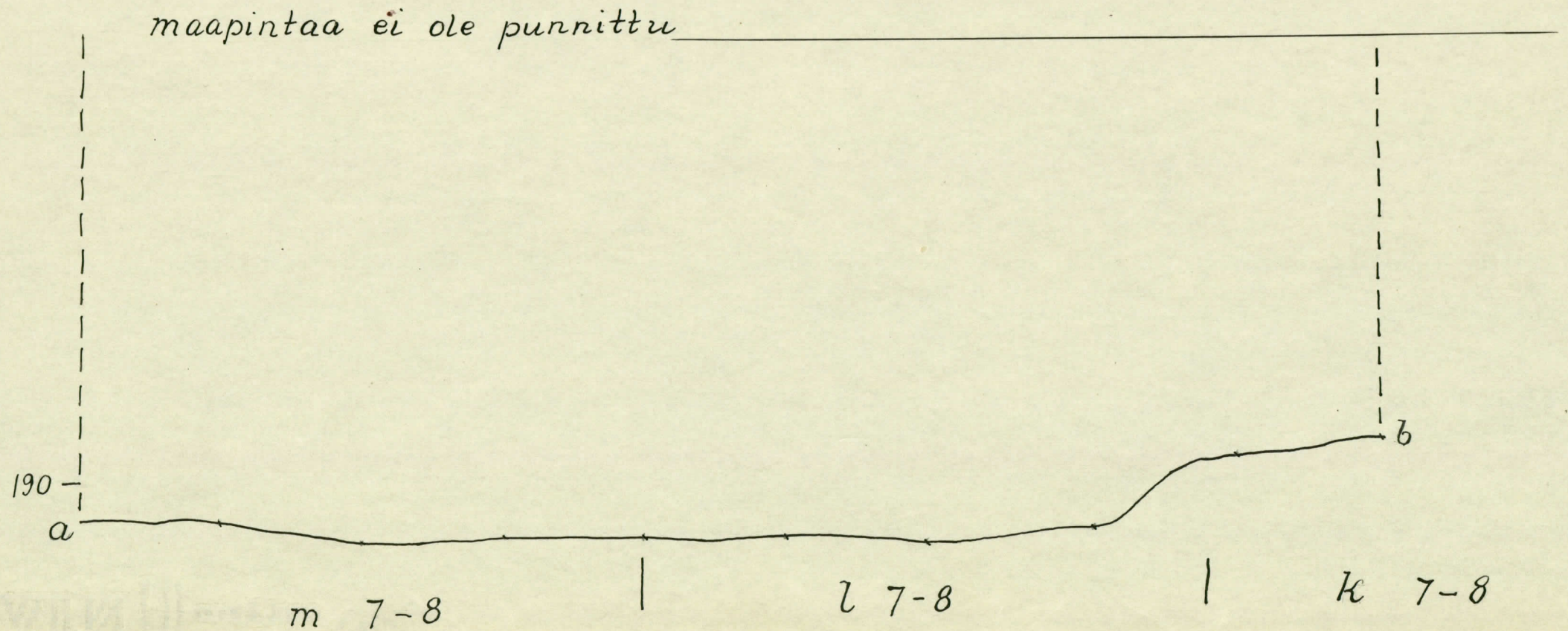




Nousiainen, Myllymäki -35 Hauta 25 Kartta 50,47 (yhd) 1:10

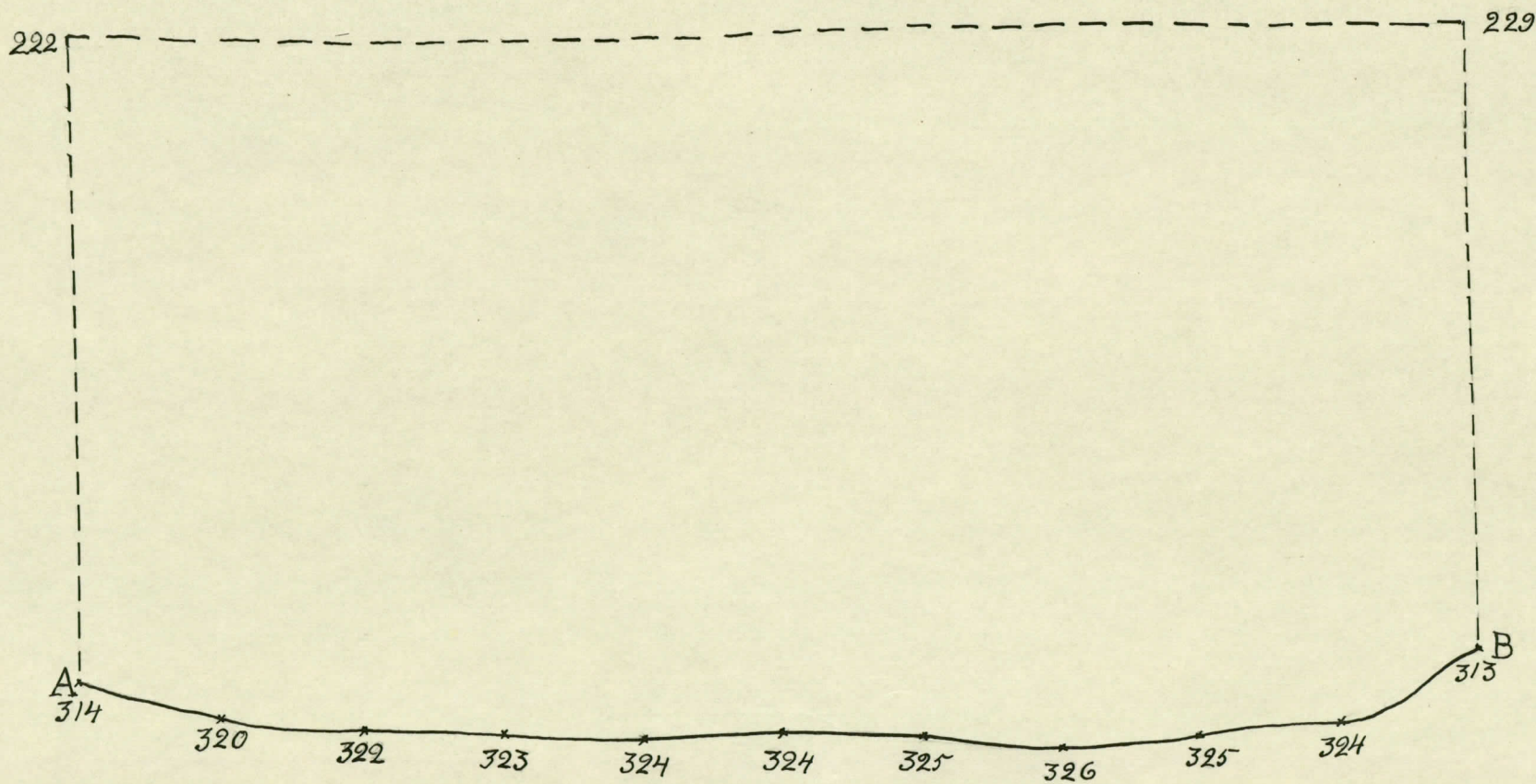


Nousiainen, Myllymäki -35. Lämpöleikkaus Haudasta 25 Kartta 51. 1:10



Nousiainen, Myllymäki -35. Hauta 27. Kartta 52. Läpileikkaus. 1:10.

C.O.N.





Kousiainen, Moisio.



Kaluston pinta kivestä <sup>lev. 10497.</sup> kartoi-  
tetaan.



Kaivaukset kouruissa; <sup>lev. 10498.</sup> näkötä  
kaakkoispäin.

Nousiainen, Moisio.



lev. 10499.  
Hauta 6:n paljastus; mestarikainaja  
Laaksosen miehityksään.



lev. 10500.  
Hauta 6 paljastettuna.

Kousiainen, Moisio.



lev. 10502.



lev. 10503.  
Хаула 7 paljastettuna.

Valok. H. Salmo 1935.