

ARKEOLOGISEN KOHTEEN
TARKASTUS

606	00	0002
-----	----	------

Tunnistetiedot

Kunta: Pohja Inventointinumero: _____
 Alue: Brunkom Luokka: II
 Nimi: Brunkom Ajoitus: varhainen rautakausi(?)
 Kohteen laji: röykkiöryhmä Lukumäärä: 1
 Kohteesta muita kortteja _____ kpl (ks. täyttöohjeet)
 Tarkastaja: Jukka Moisanen Tarkastusaika: 27.8.1993

Sijaintitiedot

Peruskartta 2014 05 Pohja Pinta-ala 5000 m²
 x = 6666 55 y = 2477 58 z = 40-45
 Suunta ja etäisyys kirkosta tms. 4,3 km Pohjan kirkosta itäkoilliseen

Hoito ja kunto (ks. täyttöohjeet)

A B C D E F G

Tila ja omistaja (ks. täyttöohjeet)

Kylä/kaupunginosa: Brunkom
 Tila/Rno/Nimi 1:35 Brunkulla
 tai Kortteli/tontti/palsta _____
 Omistaja: Flemming Max Viktor Puhelin: _____
 Osoite: ei osoitetietoja, ks. huomautukset Postitmp: _____
 Kiinteistötunnus

606	408	0001	0035
-----	-----	------	------

 vuokrattu, ks huomautukset

Lisää kiinteistöjä kpl

Aiemmat tiedot: Ei aiempia tietoja.

Aiemmat löydöt: Ei aiempia löytöjä

Tarkastuslöydöt: Ei tarkastuksen yhteydessä tehtyjä löytöjä.

Ympäristö ja maasto: (vesistö, vesistökuodi, rakennukset, tiet, sorakuopat jne)
Röykkiöalue sijaitsee Brunkom träsketin pohjoispuolella noin 300 m päässä rannasta. Se on rakentamaton metsärinnettä, jonka läpi menee sähkölinja. Kaakkois- ja itäpuolella on peltoja.

Laajuuden arviointiperuste: Laajuus on arvoitu röykkiöiden sijainnin perusteella.

Luokitusehdotus perusteluineen: 2 lk, tutkimaton röykkiöryhmä. Muistuttaa alueen muita esiroomalaiselle rautakaudelle ajoitettuja röykkiökalmistoja.

Ehdotus suoja-alueeksi: Röykkiöiden välitön ympäristö, jota rajaa etelässä tilustie, lännessä peruskartassa näkyvä polku ja pohjoisessa kallion laki.

Havaintomahdollisuudet: Kohtuulliset, kasvillisuus häirtäsi jonkin verran havaintojen tekoa

Opas: P.-O. Blomqvist

Rauhoitustoimenpiteet maastossa:

Tiedossa olevat maankäyttösuunnitelmat, kiireellisyys: ei tiedossa olevia maankäyttösuunnitelmia.

Lähilöytöjä: Järnvikin Kohagen n. 2 km luoteeseen.


Selostus jätetty

22.3.1994

Aika

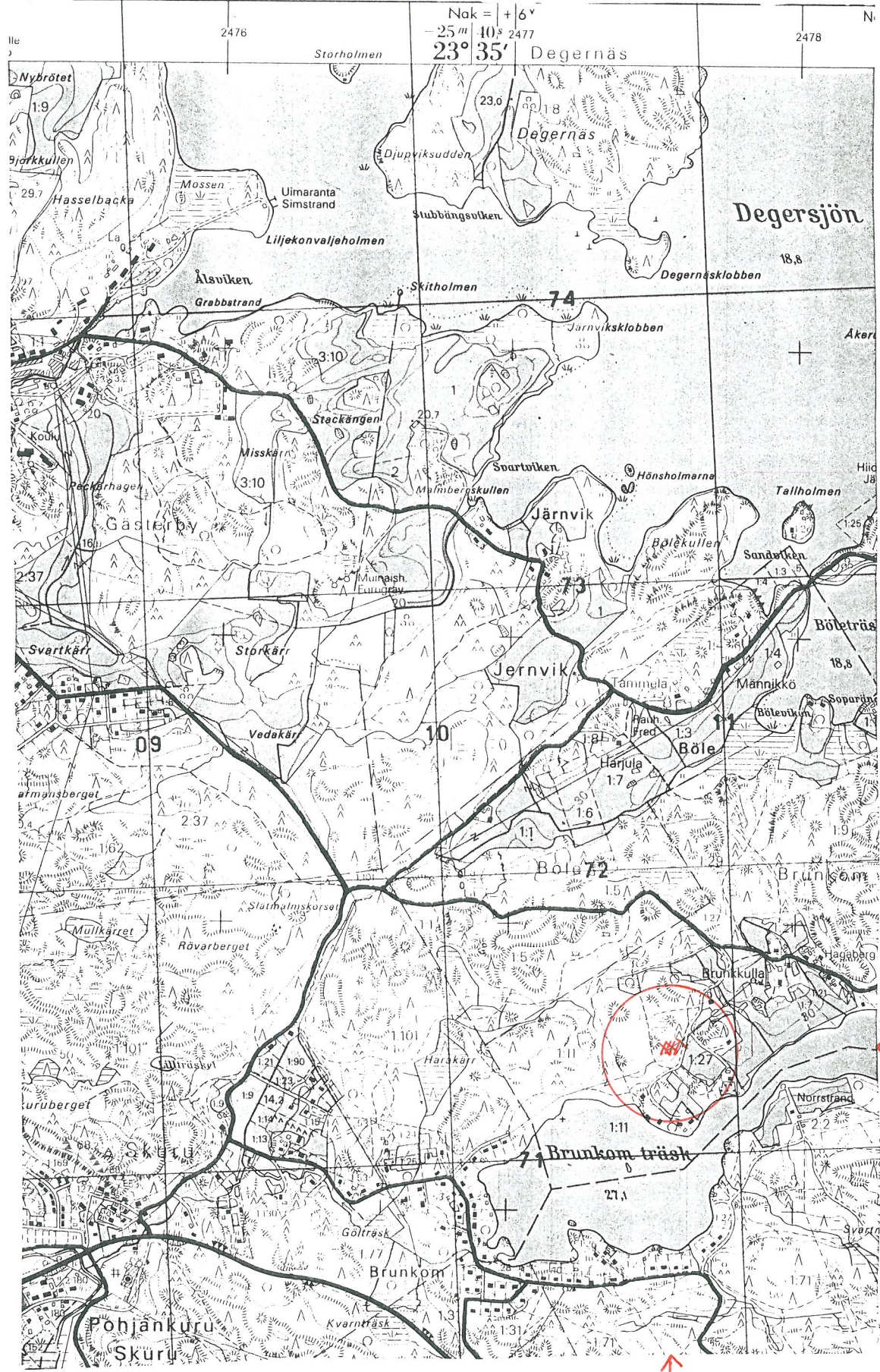
Helsinki

Paikka


Allekirjoitus

PERUSKARTTAOTE 2014 05 POUJA

POUJA BRUNKOM



6670

6669

6668

66655

2477 58

POHJA BRUNKOM
Jukka Moisanen 1993


Yleiskarttaluonnos röykkiöalueesta

mk 1:500 0 5 10 15 20 m

piirt. Jukka Moisanen -
Antti Sulkava

N
neulap.



 rökkiö (penkomisjälkiä)

rek. nro
606 408 0001 0027

