

PIIKKIÖN KUPPIKIVET
KUPPIKIVIEN TARKASTUS 1993

Heljä Brusila
Turun maakuntamuseo
20.9.1994

PIIKKIÖN KUPPIKIVET


Vuonna 1989 ilmoitti Fil.yo Antti Bilund löytäneensä Turusta ja Turun ympäristökunnista — Kaarina, Lieto, Raisio, Rusko, Nousiainen, Piikkiö, Salo, Sauvo, Paimio — useita kymmeniä kuppikiviä. Kivet olivat löytyneet systemaattisen etsinnän perusteella, johon Bilund oli ryhtynyt harrastusmielessä erään lehtiartikkelin innoittamana.

Antti Bilund oli laatinut kuppikivistä kuntakohtaisen luettelon, jonka pohjalta Turun maakuntamuseo suunnitteli löytäjän kanssa kivien tarkastukset. Uusien kuppikivihavaintojen tarkastukset olivat välttämättömät paitsi kivien aitouden toteamisen myös niiden sijaintitietojen täsmentämisen vuoksi. Erillisten määrärahojen puuttuessa työ päätettiin suorittaa vähitellen virkatyönä. Tavoitteena oli kuitenkin tarkastaa saman kunnan kuppikivet yhdellä kertaa.

Kuppikivien tarkastus aloitettiin Turusta ja Kaarinasta (Henrik Asplund, **Turun seudun kuppikivet**. Tarkastuskertomus. Turun maakuntamuseo 9.11.1990). Vuonna 1991 vuorossa olivat Lieto, Raisio, Rusko ja Nousiainen (Heljä Brusila: **Liedon kuppikivet**. Kuppikivien tarkastus 1991. Turun maakuntamuseo 1.12.1992, **Raision kuppikivet**. Kuppikivien tarkastus 1991. Turun maakuntamuseo 1.12.1992, **Ruskon kuppikivet**. Kuppikivien tarkastus 1991. Turun maakuntamuseo 5.9.1994, Nousiasten kuppikivet. Kuppikivien tarkastus 1991. Turun maakuntamuseo 5.9.1994).

Piikkiön kuppikivien tarkastukset suoritettiin 11.5.1993. Oppaana toimi vapaaehtoisuuden pohjalta Antti Bilund, jonka mukana olo osoittautuikin välttämättömäksi kuppikivien löytymisen kannalta. Tarkastuksen tulos oli 9 kuppikiveksi määriteltyä kohdetta. Kivet sijaitsevat Piikkiön Teppalan, Rungon, Hadvalan, Viukkalan ja Katarin kylissä. Kuppikivet ovat kaikki kalliopaljastumia ja kuppien lukumäärä niissä vaihtelee 2 ja 37 kupin välillä. Toistaiseksi vain yksi löytökohde liittyy ennestään tunnettuun muinaisjäänökseen (Huttalan linnavuori).

Turussa 20.9.1994



Heljä Brusila

ARKEOLOGISEN KOHTEEN TARKASTUS

Turun maakuntamuseon
muinaisjäännettietokannan versio

--	--	--

I

Tunnistetiedot

Mikäli alueella on useampia muinaisjäännettälajeja,
täytä samalla nimellä ja inventointinumerolla useampi kortti

Kunta	<input type="text" value="Piikkiö"/>	Inventointinumero	<input type="text" value="8"/>
Alue	<input type="text"/>	Luokka	<input type="text" value="I"/>
Nimi	<input type="text" value="Kellotapulinmäki"/>	Ajoitus	<input type="text"/>
Kohteen laji	<input type="text" value="Kuppikivi"/>	Lukumäärä	<input type="text"/>
Kohteesta muita kortteja	<input type="text"/> kpl	Tarkastaja, tarkastusaika	<input type="text" value="Heljä Brusila
11.5.1993"/>

Sijaintitiedot

Peruskartta	<input type="text" value="Paimio 202103"/>	Pinta-ala	<input type="text"/>
	x <input type="text" value="670265"/>		z <input type="text" value="30"/>
	y <input type="text" value="241856"/>		
Suunta ja etäisyys kirkosta tms.	<input type="text" value="Piikkiön kirkon pohjoispuolella n. 80 m:n etäisyydellä"/>		

Hoito ja kunto

A <input type="checkbox"/>	<input type="text" value="koskematon"/>	E <input type="checkbox"/>	<input type="text"/>
B <input type="checkbox"/>	<input type="text" value="täysin alkuperäinen (ei entisöity)"/>	F <input type="checkbox"/>	<input type="text"/>
C <input type="checkbox"/>	<input type="text"/>	G <input type="checkbox"/>	<input type="text"/>
D <input type="checkbox"/>	<input type="text"/>		

Tila ja omistaja

Mikäli useamman kylän alueella, täytä lisäkortti

Kylä/Kaup.osa	<input type="text"/>		
Tila Rno	<input type="text" value="Kirkkojen ja hautausmaiden alue 881:1"/>		
Kortt./tontti/palsta	<input type="text"/>		
Omistaja	<input type="text" value="Piikkiön seurakunta"/>	Puhelin	<input type="text"/>
Osoite	<input type="text" value="Hepojontie 4"/>	Posti	<input type="text" value="21500 Piikkiö"/>
Kiinteistötunnus	<input type="text"/>	<input type="checkbox"/>	<input type="checkbox"/> Vuokrattu, ks. huomautukset
		Lisää kiinteistöjä	<input type="checkbox"/> kpl

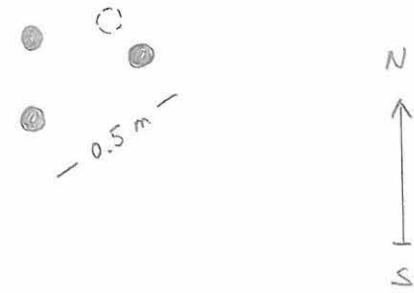
Aiemmat tiedot

Aiemmat löydöt ja tarkastuslöydöt

Tarkastuskertomus

Liitekartat	Ote peruskartasta 2021 03, 1:20000 (1982)
Muut liitteet	
Negatiivit	
Diat	

Tarkastuksen aihe	Antti Bilundin ilmoitus kuppikivestä
-------------------	--------------------------------------

Kohteen kuvaus	<p>Kallion päällä jyrkän rinteeseen reunalla noin puolen metrin sisällä 4 kuppia, joista 3 varmoja</p> <p>Jyrkkä kalliorinne</p>  <p>The sketch shows a rocky slope with four cup-shaped stones. Three are solid circles, one is an open circle. A scale bar indicates 0.5 m. A north-south arrow is on the right.</p>
----------------	--

Ympäristö ja maasto

(vesistö, vesistökkoodi, rakennukset, tiet, sorakuopat jne.)

Piikkiön kirkon kellotapulien pohjoispuolella, kallion itäosassa. Löytökohteen N-NE-puolella kallioviettä jyrkästi.

Laajuuden arviointiperuste

Silmämääräinen

Luokitusehdotus perusteluineen

Luokka I. Kiinteä muinaisjäännös

Ehdotus suoja-alueeksi

Muinaismuistolain mukainen

Havaintomahdollisuudet

Hyvät

Opas

Antti Bilund

Rauhoitustoimenpiteet maastossa

Tiedossa olevat maankäyttösuunnitelmat, kiirreellisyys

Lähilöytöjä

Selostus jätetty

20.9.1994

Aika

Turku

Paikka

Heljä Brusila

Heljä Brusila

Allekirjoitus

Jatkotoimenpiteitä

Ilmoitus maanomistajalle

Huomautuksia
(esim. perimätietoa)
ja lisäyksiä

A. Kunto:

1=koskematon
2=tutkittu osittain
3=tutkittu kokonaan
4=tuhoutunut osittain

5=tuhoutunut kokonaan
6=tutkittu ja tuhoutunut osittain
7=tutkittu ja tuhoutunut kokonaan

B. Alkuperäisyys:

1=täysin alkuperäinen
2=entisöity osittain

3=entisöity kokonaan
4=siirretty alkuperäiseltä paikaltaan

C. Holtotarve:

1=vaatii entistämistä
2=vaatii kunnostamista
3=vaatii puhdistamista tai esiin kaivamista
4=vaatii tuki- tai suojarakenteita

5=vaatii tutkimuksia tuhoutumisen estämiseksi
6=vaatii jatkuvaa hoitoa
7=ei vaadi hoitotoimenpiteitä

D. Holtotilanne:

1=peruskunnostettu
2=tuettu rakentein
3=pidetään puhtaana

E. Rajaustarkkuus:

1=rajattu arvion pohjalta
2=rajattu osittaisella koekaivauksella
3=rajattu kokonaan epävarmasti koekaivauksin

4=rajattu kokonaan luotettavin koekaivauksin
5=rajattu näkyvien rakenteiden perusteella

F. Vahvistustapa:

1=rajattu vain muinaisjäännös
2=rajattu vain suoja-alue
3=rajattu sekä muinaisjäännös että suoja-alue

G. Maastomerkitä:

1=kuparitaulu
2=kertova taulu
3=paalurajaus ilman taulua

4=paalurajaus ja taulu
5=aitaus ja taulu
6=rakennus ympärillä ja taulu

PIIKKIÖ

Kuppikivitarkastus 1993

Heljä Brusila

Ote peruskartasta 2021 03 (1982)

1:20000



60° 25' Piiikkiönlahti

700	Kokolahti	Niemi	Harvaluotoon	Joensuu	Böhe	Töivonlinnan parantola
12° 30' 00s			2418	2419	2420	Linnunpähkän
			Nak = +65°		Nak = +21°	
			3253	3254	3255	

ARKEOLOGISEN KOHTEEN TARKASTUS

Turun maakuntamuseon
muinaisjäännöstietokannan versio

--	--	--

Tunnistetiedot

Mikäli alueella on useampia muinaisjäännöslajeja,
täytä samalla nimellä ja inventointinumerolla useampi kortti

Kunta	<input type="text" value="Piikkiö"/>	Inventointinumero	<input type="text" value="6"/>
Alue	<input type="text"/>	Luokka	<input type="text" value="I"/>
Nimi	<input type="text" value="Kärmä 1"/>	Ajoitus	<input type="text"/>
Kohteen laji	<input type="text" value="Kuppikivi"/>	Lukumäärä	<input type="text"/>
Kohteesta muita kortteja	<input type="text"/> kpl	Tarkastaja, tarkastusaika	<input type="text" value="Heljä Brusila
11.5.1993"/>

Sijaintitiedot

Peruskartta	<input type="text" value="Paimio 202103"/>	Pinta-ala	<input type="text"/>
	x <input type="text" value="670247"/>		z <input type="text" value="15"/>
	y <input type="text" value="241752"/>		
Suunta ja etäisyys kirkosta tms.	<input type="text" value="Noin 1,1 km länteen Piikkiön kirkosta"/>		

Hoito ja kunto

A <input type="text" value="1"/>	<input type="text" value="koskematon"/>	E <input type="text"/>	<input type="text"/>
B <input type="text" value="1"/>	<input type="text" value="täysin alkuperäinen (ei entisöity)"/>	F <input type="text"/>	<input type="text"/>
C <input type="text" value="3"/>	<input type="text" value="vaatii puhdistamista tai esiin
kaivamista"/>	G <input type="text"/>	<input type="text"/>
D <input type="text"/>	<input type="text"/>		

Tila ja omistaja

Mikäli useamman kylän alueella, täytä lisäkortti.

Kylä/Kaup.osa	<input type="text" value="Hadvala"/>		
Tila Rno	<input type="text" value="Kärmä 1:53"/>		
Kortt./tontti/palsta	<input type="text"/>		
Omistaja	<input type="text" value="Löytty/Laihonon, ks. huom."/>	Puhelin	<input type="text"/>
Osoite	<input type="text"/>	Posti	<input type="text"/>
Kiinteistötunnus	<input type="text"/>	<input type="checkbox"/>	Vuokrattu, ks. huomautukset
		Lisää kiinteistöjä	<input type="checkbox"/> kpl

Aiemmat tiedot

Aiemmat löydöt ja
tarkastuslöydöt

Tarkastuskertomus

Liitekartat

Ote peruskartasta 2021 03, 1:20000 (1982)

Muut liitteet

Negatiivit

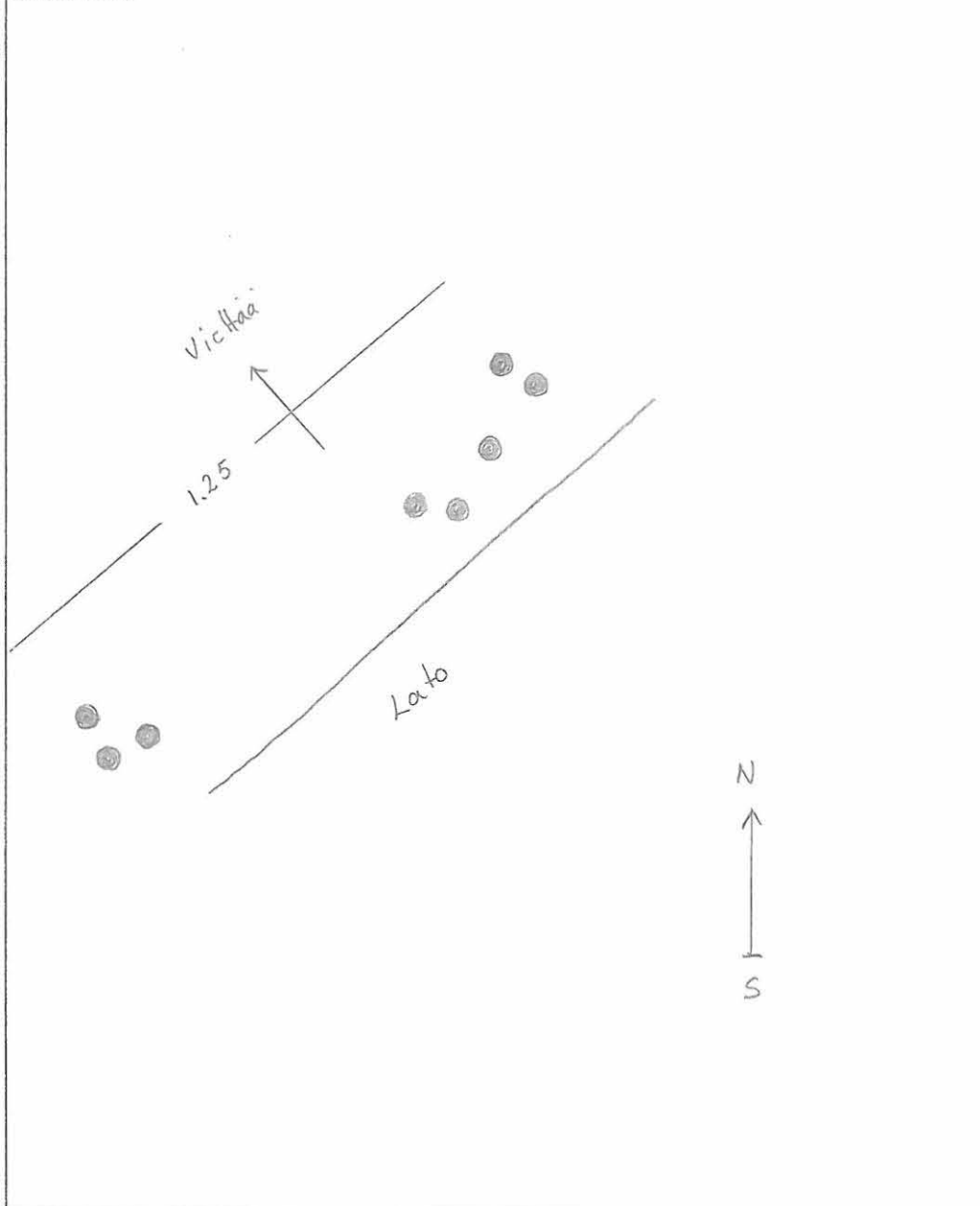
Diat

Tarkastuksen aihe

Antti Bilundin ilmoitus kuppikivistä

Kohteen kuvaus

Pellon etelä-kaakkoreunalla olevan matalan kalliopaljastuman luoteisreunalla kalliolla 8 varmaa kuppia. Kupit noin 1.25 m laajalla lounais-koillissuuntaisella alueella. Kupit kahdessa ryhmässä. Kuppien kaakkoispuolella lato, jonka alla ilmeisesti osa kupeista. Kallio viettää luoteeseen.



Ympäristö ja maasto

(vesistö, vesistökoodi, rakennukset, tiet, sorakuopat jne.)

Löytöalue Rekolantien ja Kärnäntien risteyksessä, jonka pohjoispuolella kalliopaljasteinen saareke, jossa lato. Luoteessa pellon takana uutta omakotiasutusta. Aiemmin saareke on ollut peltojen ympäröimä.

Laajuuden arviointiperuste

Silmämääräinen

Luokitus ehdotus perusteluineen

Luokka I, Kiinteä muinaisjäänös

Ehdotus suoja-alueeksi

Muinaismuistolain mukainen

Havaintomahdollisuudet

Hyvät

Opas

Antti Bilund

Rauhoitustoimenpiteet maastossa

Tiedossa olevat maankäyttösuunnitelmat, kiirreellisyys

Lähilöytöjä

Selostus jätetty

20.9.1994

Aika

Turku

Paikka

Heljä Brusila

Heljä Brusila

Allekirjoitus

Jatkotoimenpiteitä

Ilmoitus maanomistajalle

Huomautuksia
(esim. perimätietoa)
ja lisäyksiä

Omistajat: Valdemar Löytyn perikunta sekä Anja ja Raimo Laihoinen, Uusitalontie 5, 21500 Piikkiö

A. Kunto:

1=koskematon
2=tutkittu osittain
3=tutkittu kokonaan
4=tuhoutunut osittain

5=tuhoutunut kokonaan
6=tutkittu ja tuhoutunut osittain
7=tutkittu ja tuhoutunut kokonaan

B. Alkuperäisyys:

1=täysin alkuperäinen
2=entisöity osittain

3=entisöity kokonaan
4=siirretty alkuperäiseltä paikaltaan

C. Hoitotarve:

1=vaatii entistämistä
2=vaatii kunnostamista
3=vaatii puhdistamista tai esiin kaivamista
4=vaatii tuki- tai suojarakenteita

5=vaatii tutkimuksia tuhoutumisen estämiseksi
6=vaatii jatkuvaa hoitoa
7=ei vaadi hoitotoimenpiteitä

D. Hoitotilanne:

1=peruskunnostettu
2=tuettu rakentein
3=pidetään puhtaana

E. Rajaustarkkuus:

1=rajattu arvion pohjalta
2=rajattu osittaisella koekaivauksella
3=rajattu kokonaan epävarmasti koekaivauksin

4=rajattu kokonaan luotettavin koekaivauksin
5 rajattu näkyvien rakenteiden perusteella

F. Vahvistustapa:

1=rajattu vain muinaisjäänös
2=rajattu vain suoja-alue
3=rajattu sekä muinaisjäänös että suoja-alue

G. Maastomerkitä:

1=kuparitaulu
2=kertova taulu
3=paalurajaus ilman taulua

4=paalurajaus ja taulu
5=aitaus ja taulu
6=rakennus ympärillä ja taulu


PIIKKIÖ

Kuppikivitarkastus 1993

Heljä Brusila

Ote peruskartasta 2021 03 (1982)

1:20000



60° 25' 30"	Kokolahti	Niemi	Harvaluotoon	Joensuu		Böhe	Töivonlinnan parantoli
30m 00s			2418		2419		Linnunpään
			Nak = +65°			Nak = +21°	
						2420	
			32 53		32 54		32 55

ARKEOLOGISEN KOHTEEN TARKASTUS

Turun maakuntamuseon
muinaisjäännöstietokannan versio

--	--	--

Tunnistetiedot

Mikäli alueella on useampia muinaisjäännöslajeja,
täytä samalla nimellä ja inventointinumerolla useampi kortti

Kunta	<input type="text" value="Piikkiö"/>	Inventointinumero	<input type="text" value="7"/>
Alue	<input type="text"/>	Luokka	<input type="text" value="I"/>
Nimi	<input type="text" value="Kärmä 2"/>	Ajoitus	<input type="text"/>
Kohteen laji	<input type="text" value="Kuppikivi"/>	Lukumäärä	<input type="text"/>
Kohteesta muita kortteja	<input type="text"/> kpl	Tarkastaja, tarkastusaika	<input type="text" value="Heljä Brusila
11.5.1993"/>

Sijaintitiedot

Peruskartta	<input type="text" value="Paimio 202103"/>	Pinta-ala	<input type="text"/>
x	<input type="text" value="670250"/>	z	<input type="text" value="17,5"/>
y	<input type="text" value="241754"/>		
Suunta ja etäisyys kirkosta tms.	<input type="text" value="Noin 1,1 km länteen Piikkiön kirkosta"/>		

Hoito ja kunto

A <input type="text" value="1"/>	<input type="text" value="koskematon"/>	E <input type="checkbox"/>	<input type="text"/>
B <input type="text" value="1"/>	<input type="text" value="täysin alkuperäinen (ei entisöity)"/>	F <input type="checkbox"/>	<input type="text"/>
C <input type="text" value="3"/>	<input type="text" value="vaatii puhdistamista tai esiin
kaivamista"/>	G <input type="checkbox"/>	<input type="text"/>
D <input type="checkbox"/>	<input type="text"/>		

Tila ja omistaja

Mikäli useamman kylän alueella, täytä lisäkortti

Kylä/Kaup.osa	<input type="text" value="Hadvala"/>		
Tila Rno	<input type="text" value="Kärmä 1:53"/>		
Kortt./tontti/palsta	<input type="text"/>		
Omistaja	<input type="text" value="Löytty/Laihonen, ks. huom."/>	Puhelin	<input type="text"/>
Osoite	<input type="text"/>	Posti	<input type="text"/>
Kiinteistötunnus	<input type="text"/>	<input type="checkbox"/>	<i>Vuokrattu, ks. huomautukset</i>
		Lisää kiinteistöjä	<input type="checkbox"/> kpl

Aiemmat tiedot

Aiemmat löydöt ja
tarkastuslöydöt

Tarkastuskertomus

Liitekartat

Ote peruskartasta 2021 03, 1:20000 (1982)

Muut liitteet

Negatiivit

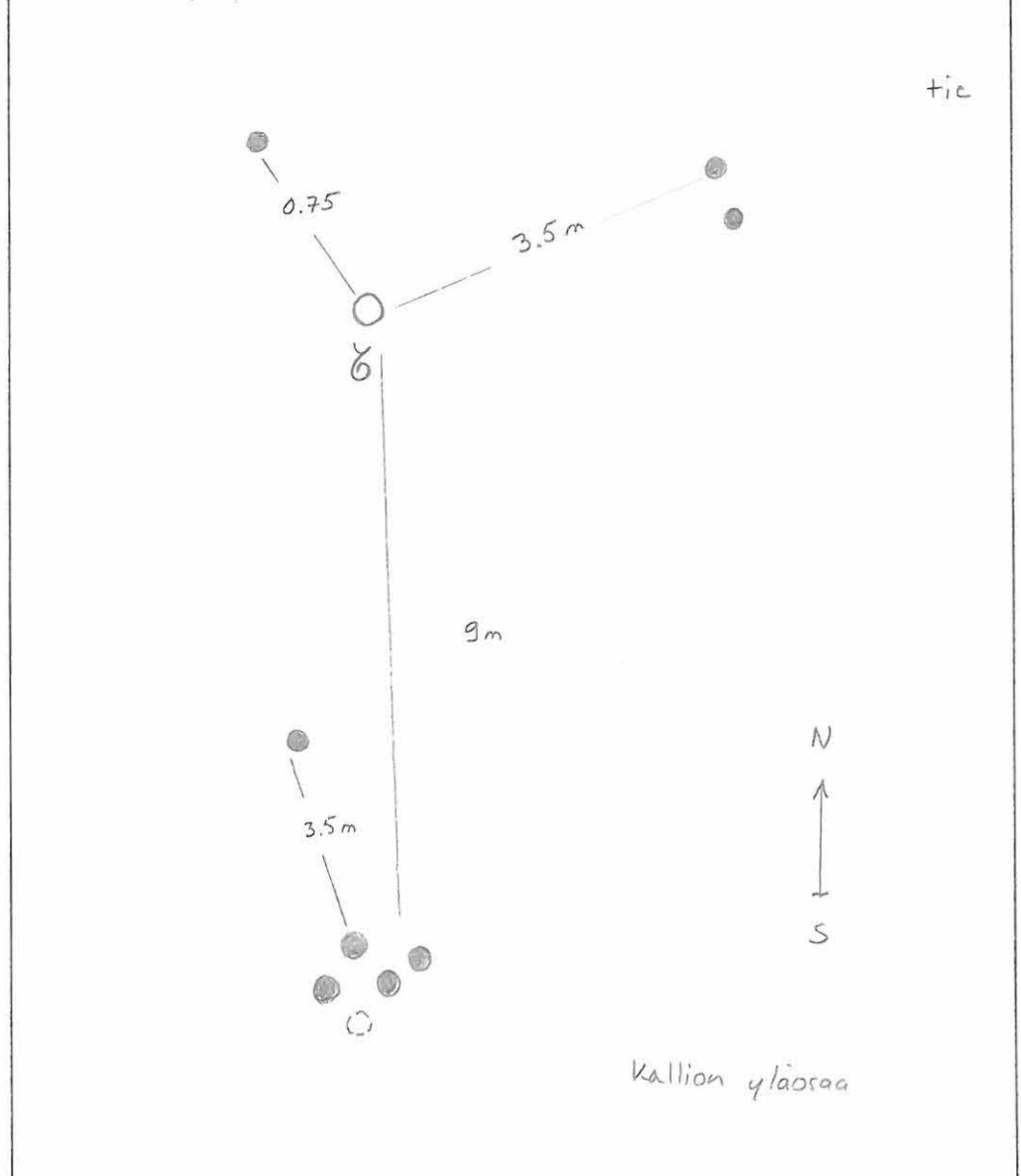
Diat

Tarkastuksen aihe

Antti Bilundin ilmoitus kuppikivistä

Kohteen kuvaus

Paikallistien luoteisreunassa olevan kalliopaljastuman päällä laajalla alueella ainakin 8 kuppia ja kallioon hakattu rengas seuraavasti: Kallion päällä parivivissä, lounais-koillissuuntaisesti pienessä ryhmässä 5 kuppia, joista 4 varmoja. Näistä n. 3,5 m pohjoiseen yksi kuppi. Noin 9 m pohjoiseen kallioon kaiverrettu rengas, jonka vieressä numero 2. Renkaasta n. 75 cm luoteeseen 1 kuppi ja 3,5 m koilliseen 2 kuppia. Kuppeja mahdollisesti enempiäkin, mutta kalliolla oli halkopinoja.



Ympäristö ja maasto

(vesistö, vesistökoodi, rakennukset, tiet, sorakuopat jne.)

Rekolantien ja Kärnäntien risteyksen pohjoispuolella olevalle omakotiasutukselle johtavan paikallisten luoteisreunalla olevaa kalliopaljastumaa. Heti kallion luoteispuolella omakotitontti, lounaispuolella lato.

Laajuuden arviointiperuste

Silmämääräinen

Luokitusehdotus perusteluineen

Luokka I. Kiinteä muinaisjäänös.

Ehdotus suoja-alueeksi

Muinaismuistolain mukainen

Havaintomahdollisuudet

Hyvät

Opas

Antti Bilund

Rauhoitustoimenpiteet maastossa

Tiedossa olevat maankäyttösuunnitelmat, kiirreellisyys

Lähilöytöjä

Kohde 6 noin 50 m lounaaseen

Selostus jätetty

20.9.1994
Aika

Turku
Paikka

Heljä Brusila

Heljä Brusila

Allekirjoitus

Jatkotoimenpiteitä

Ilmoitus maanomistajalle

Huomautuksia
(esim. perimätietoa)
ja lisäyksiä

Omistaja: Valdemar Löytyn perikunta sekä Raimo ja Anja Laihoinen, Uusitalontie 5, 21500 Piikkiö

A. Kunto:

1=koskematon
2=tutkittu osittain
3=tutkittu kokonaan
4=tuhoutunut osittain

5=tuhoutunut kokonaan
6=tutkittu ja tuhoutunut osittain
7=tutkittu ja tuhoutunut kokonaan

B. Alkuperäisyys:

1=täysin alkuperäinen
2=entisöity osittain

3=entisöity kokonaan
4=siirretty alkuperäiseltä paikaltaan

C. Hoitotarve:

1=vaatii entistämistä
2=vaatii kunnostamista
3=vaatii puhdistamista tai esiin kaivamista
4=vaatii tuki- tai suojarakenteita

5=vaatii tutkimuksia tuhoutumisen estämiseksi
6=vaatii jatkuvaa hoitoa
7=ei vaadi hoitotoimenpiteitä

D. Hoitotilanne:

1=peruskunnostettu
2=tuettu rakentein
3=pidetään puhtaana

E. Rajaustarkkuus:

1=rajattu arvion pohjalta
2=rajattu osittaisella koekaivauksella
3=rajattu kokonaan epävarmasti koekaivauksin

4=rajattu kokonaan luotettavin koekaivauksin
5 rajattu näkyvien rakenteiden perusteella

F. Vahvistustapa:

1=rajattu vain muinaisjäänös
2=rajattu vain suoja-alue
3=rajattu sekä muinaisjäänös että suoja-alue

G. Maastomerkitä:

1=kuparitaulu
2=kertova taulu
3=paalurajaus ilman taulua

4=paalurajaus ja taulu
5=aitaus ja taulu
6=rakennus ympärillä ja taulu


PIIKKIÖ

Kuppikivitarkastus 1993

Heljä Brusila

Ote peruskartasta 2021 03 (1982)

1:20000



ARKEOLOGISEN KOHTEEN TARKASTUS

Turun maakuntamuseon
muinaisjäännettietokannan versio

--	--	--

Tunnistetiedot

Mikäli alueella on useampia muinaisjäännoslajeja,
täytä samalla nimellä ja inventointinumerolla useampi kortti

Kunta	<input type="text" value="Piikkiö"/>	Inventointinumero	<input type="text" value="3"/>
Alue	<input type="text"/>	Luokka	<input type="text" value="I"/>
Nimi	<input type="text" value="Rekola"/>	Ajoitus	<input type="text"/>
Kohteen laji	<input type="text" value="Kuppikivi"/>	Lukumäärä	<input type="text"/>
Kohteesta muita kortteja	<input type="text"/> kpl	Tarkastaja, tarkastusaika	<input type="text" value="Heljä Brusila
11.5.1993"/>

Sijaintitiedot

Peruskartta	<input type="text" value="Paimio 202103"/>	Pinta-ala	<input type="text"/>
	x <input type="text" value="670240"/>		z <input type="text" value="17,5"/>
	y <input type="text" value="241772"/>		
Suunta ja etäisyys kirkosta tms.	<input type="text" value="N. 900 m Piikkiön kirkosta länteen"/>		

Hoito ja kunto

A <input type="text" value="1"/>	<input type="text" value="koskematon"/>	E <input type="checkbox"/>	<input type="text"/>
B <input type="text" value="1"/>	<input type="text" value="täysin alkuperäinen (ei entisöity)"/>	F <input type="checkbox"/>	<input type="text"/>
C <input type="text" value="7"/>	<input type="text" value="ei vaadi hoitotoimenpiteitä"/>	G <input type="checkbox"/>	<input type="text"/>
D <input type="checkbox"/>	<input type="text"/>		

Tila ja omistaja

Mikäli useamman kylän alueella, täytä lisäkortti

Kylä/Kaup.osa	<input type="text" value="Hadvala"/>		
Tila Rno	<input type="text" value="Rekola 2:132"/>		
Kortt./tontti/palsta	<input type="text"/>		
Omistaja	<input type="text" value="Piikkiön kunta"/>	Puhelin	<input type="text"/>
Osoite	<input type="text" value="Koulutie 1"/>	Posti	<input type="text" value="21500 Piikkiö"/>
Kiinteistötunnus	<input type="text"/>	<input type="checkbox"/>	<input type="checkbox"/> Vuokrattu, ks. huomautukset
		Lisää kiinteistöjä	<input type="checkbox"/> kpl

Aiemmat tiedot

Aiemmat löydöt ja
tarkastuslöydöt

Tarkastuskertomus

Liitekartat

Ote peruskartasta 2021 02, 1:20000 (1982)

Muut liitteet

Negatiivit

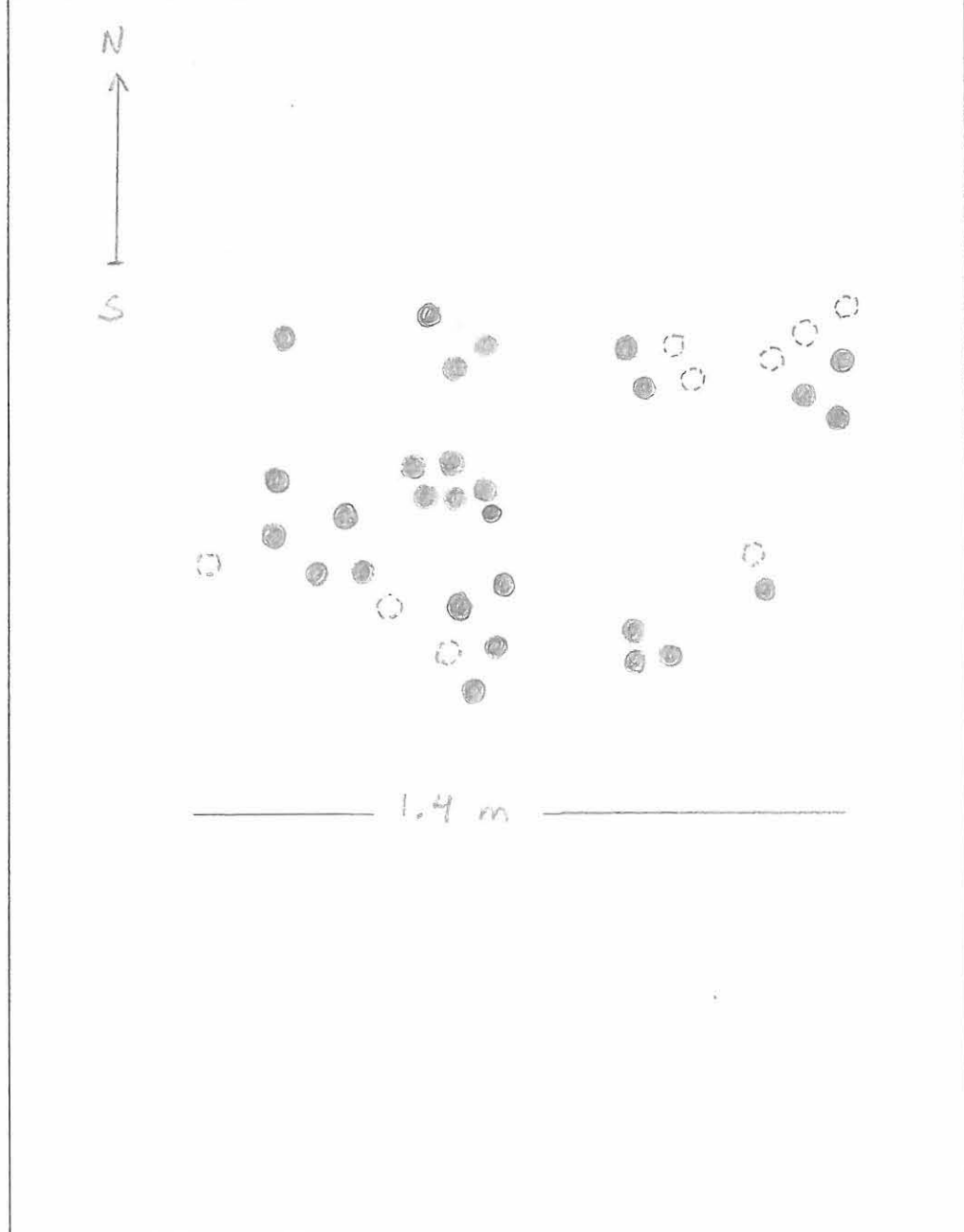
Diat

Tarkastuksen aihe

Antti Bilundin ilmoitus kuppikivistä

Kohteen kuvaus

Mäen länsiosan kalliopaljastumassa, noin 1,4 m:n laajuisella alueella ryhmässä 37 kuppia, joista 28 varmoja. Kuppien halk. 5-8 cm.



Ympäristö ja maasto

(vesistö, vesistökoodi, rakennukset, tiet, sorakuopat jne.)

Masa-Jards Oy Piikkiön tehtaan pohjoispuolella olevaa kalliokukkulaa. Löytöpaikka kalliokukkulan länsirinteen alaosa, joka viettää ent. peltoon, nyk. omakotialueeseen. Ympärillä nurmea, lehtipuuta.

Laajuuden arviointiperuste

Silmämääräinen

Luokitusehdotus perusteluineen

Luokka I. Kiinteä muinaisjäänös.

Ehdotus suoja-alueeksi

Muinaismuistolain mukainen

Havaintomahdollisuudet

Hyvät

Opas

Antti Bilund

Rauhoitustoimenpiteet maastossa

Tiedossa olevat maankäyttösuunnitelmat, kiirreellisyys

Lähilöytöjä

Selostus jätetty

20.9.1994

Aika

Turku

Paikka

Heljä Brusila

Allekirjoitus

Jatkotoimenpiteitä

Ilmoitus maanomistajalle

Huomautuksia
(esim. perimätietoa)
ja lisäyksiä

A. Kunto:

1=koskematon
2=tutkittu osittain
3=tutkittu kokonaan
4=tuhoutunut osittain

5=tuhoutunut kokonaan
6=tutkittu ja tuhoutunut osittain
7=tutkittu ja tuhoutunut kokonaan

B. Alkuperäisyys:

1=täysin alkuperäinen
2=entisöity osittain

3=entisöity kokonaan
4=siirretty alkuperäiseltä paikaltaan

C. Hoitotarve:

1=vaatii entistämistä
2=vaatii kunnostamista
3=vaatii puhdistamista tai esiin kaivamista
4=vaatii tuki- tai suojarakenteita

5=vaatii tutkimuksia tuhoutumisen estämiseksi
6=vaatii jatkuvaa hoitoa
7=ei vaadi hoitotoimenpiteitä

D. Hoitotilanne:

1=peruskunnostettu
2=tuettu rakentein
3=pidetään puhtaana

E. Rajaustarkkuus:

1=rajattu arvion pohjalta
2=rajattu osittaisella koekaivauksella
3=rajattu kokonaan epävarmasti koekaivauksin

4=rajattu kokonaan luotettavin koekaivauksin
5 rajattu näkyvien rakenteiden perusteella

F. Vahvistustapa:

1=rajattu vain muinaisjäännös
2=rajattu vain suoja-alue
3=rajattu sekä muinaisjäännös että suoja-alue

G. Maastomerkinä:

1=kuparitaulu
2=kertova taulu
3=paalurajaus ilman taulua

4=paalurajaus ja taulu
5=aitaus ja taulu
6=rakennus ympärillä ja taulu

PIIKKIÖ

Kuppikivitarkastus 1993

Heljä Brusila

Ote peruskartasta 2021 03 (1982)

1:20000



60° 25' Pilekionlahti

12° 30' 30m

Nak = +65°

Nak = +2°

22 53

22 54

32 55

ARKEOLOGISEN KOHTEEN TARKASTUS

Turun maakuntamuseon
muinaisjäännettietokannan versio

--	--	--

Tunnistetiedot

Mikäli alueella on useampia muinaisjäänöslajeja,
täytä samalla nimellä ja inventointinumerolla useampi kortti

Kunta	<input type="text" value="Piikkiö"/>	Inventointinumero	<input type="text" value="4"/>
Alue	<input type="text"/>	Luokka	<input type="text" value="I"/>
Nimi	<input type="text" value="Rekola 2"/>	Ajoitus	<input type="text"/>
Kohteen laji	<input type="text" value="Kuppikivi"/>	Lukumäärä	<input type="text"/>
Kohteesta muita kortteja	<input type="text"/> kpl	Tarkastaja, tarkastusaika	<input type="text" value="Heljä Brusila
11.5.1993"/>

Sijaintitiedot

Peruskartta	<input type="text" value="Paimio 202103"/>	Pinta-ala	<input type="text"/>
	x <input type="text" value="670243"/>		z <input type="text" value="20"/>
	y <input type="text" value="241776"/>		
Suunta ja etäisyys kirkosta tms.	<input type="text" value="Noin 850 m piikkiön kirkosta länteen"/>		

Hoito ja kunto

A <input type="text" value="1"/>	<input type="text" value="koskematon"/>	E <input type="text"/>	<input type="text"/>
B <input type="text" value="1"/>	<input type="text" value="täysin alkuperäinen (ei entisöity)"/>	F <input type="text"/>	<input type="text"/>
C <input type="text" value="7"/>	<input type="text" value="ei vaadi hoitotoimenpiteitä"/>	G <input type="text"/>	<input type="text"/>
D <input type="text"/>	<input type="text"/>		

Tila ja omistaja

Mikäli useamman kylän alueella, täytä lisäkortti

Kylä/Kaup.osa	<input type="text" value="Hadvala"/>		
Tila Rno	<input type="text" value="Rekola 2:132"/>		
Kortt./tontti/palsta	<input type="text"/>		
Omistaja	<input type="text" value="Piikkiön kunta"/>	Puhelin	<input type="text"/>
Osoite	<input type="text" value="Koulutie 1"/>	Posti	<input type="text" value="21500 Piikkiö"/>
Kiinteistötunnus	<input type="text"/>	<input type="checkbox"/> Vuokrattu, ks. huomautukset	
		Lisää kiinteistöjä	<input type="checkbox"/> kpl

Aiemmat tiedot

Aiemmat löydöt ja
tarkastuslöydöt

Tarkastuskertomus

Liitekartat

Ote peruskartasta 2021 03, 1:20000 (1982)

Muut liitteet

Negatiivit

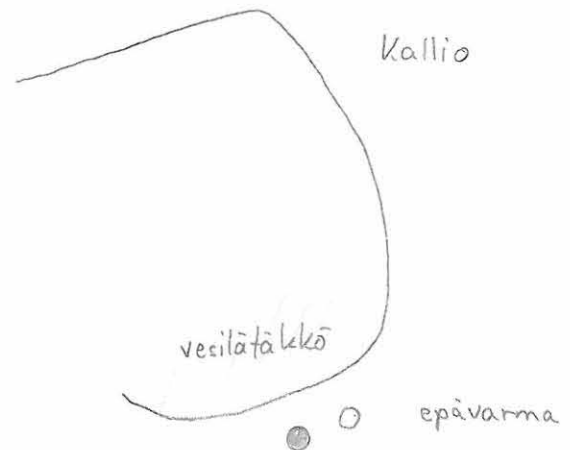
Diat

Tarkastuksen aihe

Antti Bilundin ilmoitus kuppikivestä

Kohteen kuvaus

Kallion laella pieni vetinen notkelma, jonka eteläreunalla vierekkäin 2 kuppia, joista toinen epävarma. Kupin halk. 6 cm.



Ympäristö ja maasto

(vesistö, vesistökoodi, rakennukset, tiet, sorakuopat jne.)

Masa-Jards Oy Piikkiön tehtaan alueen luoteispuolella olevan kalliokukkulan lakea. Alueen pohjoispuolella kerrostaloalue.

Laajuuden
arviointiperuste

Silmämääräinen

Luokitusehdotus
perusteluineen

Luokka I. Kiinteä muinaisjäännös

Ehdotus suoja-alueeksi

Muinaismuistolain mukainen

Havaintomahdollisuudet

Hyvät

Opas

Antti Bilund

Rauhoitustoimenpiteet
maastossa

Tiedossa olevat
maankäyttösuunnitel-
mat, kiireellisyys

Lähilöytöjä

Kohde 3 noin 60 m:n päässä länteen saman kallion länsiosassa.

Selostus jätetty

20.9.1994

Aika

Turku

Paikka

Heljä Brusila

Heljä Brusila

Allekirjoitus

Jatkotoimenpiteitä

limoitus maanomistajalle

Huomautuksia
(esim. perimätietoa)
ja lisäyksiä

A. Kunto:

1=koskematon
2=tutkittu osittain
3=tutkittu kokonaan
4=tuhoutunut osittain

5=tuhoutunut kokonaan
6=tutkittu ja tuhoutunut osittain
7=tutkittu ja tuhoutunut kokonaan

B. Alkuperäisyys:

1=täysin alkuperäinen
2=entisöity osittain

3=entisöity kokonaan
4=siirretty alkuperäiseltä paikaltaan

C. Hoitotarve:

1=vaatii entistämistä
2=vaatii kunnostamista
3=vaatii puhdistamista tai esiin kaivamista
4=vaatii tuki- tai suojarakenteita

5=vaatii tutkimuksia tuhoutumisen estämiseksi
6=vaatii jatkuvaa hoitoa
7=ei vaadi hoitotoimenpiteitä

D. Hoitotilanne:

1=peruskunnostettu
2=tuettu rakentein
3=pidetään puhtaana

E. Rajaustarkkuus:

1=rajattu arvion pohjalta
2=rajattu osittaisella koekaivauksella
3=rajattu kokonaan epävarmasti koekaivauksin

4=rajattu kokonaan luotettavin koekaivauksin
5 rajattu näkyvien rakenteiden perusteella

F. Vahvistustapa:


1=rajattu vain muinaisjäänös
2=rajattu vain suoja-alue
3=rajattu sekä muinaisjäänös että suoja-alue

G. Maastomerkitä:

1=kuparitaulu
2=kertova taulu
3=paalurajaus ilman taulua

4=paalurajaus ja taulu
5=aitaus ja taulu
6=rakennus ympärillä ja taulu

PIIKKIÖ
 Kuppikivitarkastus 1993
 Heljä Brusila
 Ote peruskartasta 2021 03 (1982)
 1:20000



60° 25' 30"
 Pöytälahti
 60° 30' 00"
 24° 30' 00" 24° 35' 00" 24° 40' 00" 24° 45' 00" 24° 50' 00" 24° 55' 00"

ARKEOLOGISEN KOHTEEN TARKASTUS

Turun maakuntamuseon
muinaisjäännöstietokannan versio

--	--	--

Tunnistetiedot

Mikäli alueella on useampia muinaisjäännöslajeja,
täytä samalla nimellä ja inventointinumerolla useampi kortti

Kunta	<input type="text" value="Piikkiö"/>	Inventointinumero	<input type="text" value="9"/>
Alue	<input type="text"/>	Luokka	<input type="text" value="I"/>
Nimi	<input type="text" value="Huttalan Linnavuori"/>	Ajoitus	<input type="text"/>
Kohteen laji	<input type="text" value="Kuppikivi"/>	Lukumäärä	<input type="text"/>
Kohteesta muita kortteja	<input type="text"/> kpl	Tarkastaja, tarkastusaika	<input type="text" value="Heljä Brusila
11.5.1993"/>

Sijaintitiedot

Peruskartta	<input type="text" value="Paimio 202103"/>	Pinta-ala	<input type="text"/>
x	<input type="text" value="670220"/>	z	<input type="text" value="50"/>
y	<input type="text" value="242039"/>		
Suunta ja etäisyys kirkosta tms.	<input type="text" value="Noin 1,8 km itä- kaakkoon Piikkiön kirkosta."/>		

Hoito ja kunto

A <input type="text" value="1"/>	<input type="text" value="koskematon"/>	E <input type="checkbox"/>	<input type="text"/>
B <input type="text" value="1"/>	<input type="text" value="täysin alkuperäinen (ei entisöity)"/>	F <input type="checkbox"/>	<input type="text"/>
C <input type="text" value="7"/>	<input type="text" value="ei vaadi hoitotoimenpiteitä"/>	G <input type="checkbox"/>	<input type="text"/>
D <input type="checkbox"/>	<input type="text"/>		

Tila ja omistaja

Mikäli useamman kylän alueella, täytä lisäkortti

Kylä/Kaup.osa	<input type="text" value="Katari"/>		
Tila Rno	<input type="text" value="Ylikatari 1:167"/>		
Kortt./tontti/palsta	<input type="text"/>		
Omistaja	<input type="text" value="Piikkiön kunta"/>	Puhelin	<input type="text"/>
Osoite	<input type="text" value="Koulutie 1"/>	Posti	<input type="text" value="21500 Piikkiö"/>
Kiinteistötunnus	<input type="text"/>	<input type="checkbox"/>	<i>Vuokrattu, ks. huomautukset</i>
		Lisää kiinteistöjä	<input type="checkbox"/> kpl

Aiemmat tiedot

Aiemmat löydöt ja
tarkastuslöydöt

Tarkastuskertomus

Liitekartat

Ote peruskartasta 2021 03, 1:20000 (1982)

Muut liitteet

Negatiivit

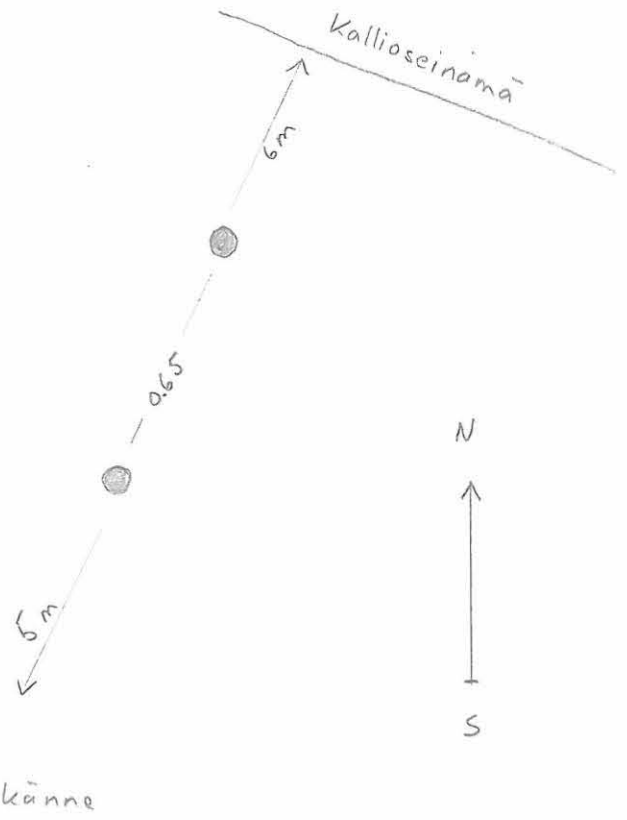
Diat

Tarkastuksen aihe

Antti Bilundin ilmoitus kuppikivistä

Kohteen kuvaus

Huttalan Linnavuoren lounaisosassa toiseksi ylimmällä kalliotasanteella 2 kuppia noin 65 cm:n päässä toisistaan. Kupprien halkaisija 8 cm. Kupeista matkaa koillispuolen kallioseinämään n. 6 m ja lounaispuolella olevaan jyrkänteeseen 5 m.



Ympäristö ja maasto

(vesistö, vesistököödi, rakennukset, tiet, sorakuopat jne.)

Hutalan Linnavuoren lounaisrinteellä oleva toiseksi ylin kalliotasanne, jonka kautta laelle johtava polku kulkee.

Laajuuden arviointiperuste

Silmämääräinen

Luokitusehdotus perusteluineen

Kuuluu luokassa I olevan muinaisjäännöksen piiriin.

Ehdotus suoja-alueeksi

Muinaismuistoaluetta

Havaintomahdollisuudet

Hyvät

Opas

Antti Bilund

Rauhoitustoimenpiteet maastossa

Tiedossa olevat maankäyttösuunnitelmat, kiirreellisyys

Lähilöytöjä

Selostus jätetty

20.9.1994

Aika

Turku

Paikka

Heljä Brusila

Heljä Brusila

Allekirjoitus

Jatkotoimenpiteitä

Huomautuksia
(esim. perimätietoa)
ja lisäyksiä

A. Kunto:

1=koskematon
2=tutkittu osittain
3=tutkittu kokonaan
4=tuhoutunut osittain

5=tuhoutunut kokonaan
6=tutkittu ja tuhoutunut osittain
7=tutkittu ja tuhoutunut kokonaan

B. Alkuperäisyys:

1=täysin alkuperäinen
2=entisöity osittain

3=entisöity kokonaan
4=siirretty alkuperäiseltä paikaltaan

C. Hoitotarve:

1=vaatii entistämistä
2=vaatii kunnostamista
3=vaatii puhdistamista tai esiin kaivamista
4=vaatii tuki- tai suojarakenteita

5=vaatii tutkimuksia tuhoutumisen estämiseksi
6=vaatii jatkuvaa hoitoa
7=ei vaadi hoitotoimenpiteitä

D. Hoitotilanne:

1=peruskunnostettu
2=tuettu rakentein
3=pidetään puhtaana

E. Rajaustarkkuus:

1=rajattu arvion pohjalta
2=rajattu osittaisella koekaivauksella
3=rajattu kokonaan epävarmasti koekaivauksin

4=rajattu kokonaan luotettavin koekaivauksin
5 rajattu näkyvien rakenteiden perusteella

F. Vahvistustapa:

1=rajattu vain muinaisjäänös
2=rajattu vain suoja-alue
3=rajattu sekä muinaisjäänös että suoja-alue

G. Maastomerkitä:

1=kuparitaulu
2=kertova taulu
3=paalurajaus ilman taulua

4=paalurajaus ja taulu
5=aitaus ja taulu
6=rakennus ympärillä ja taulu

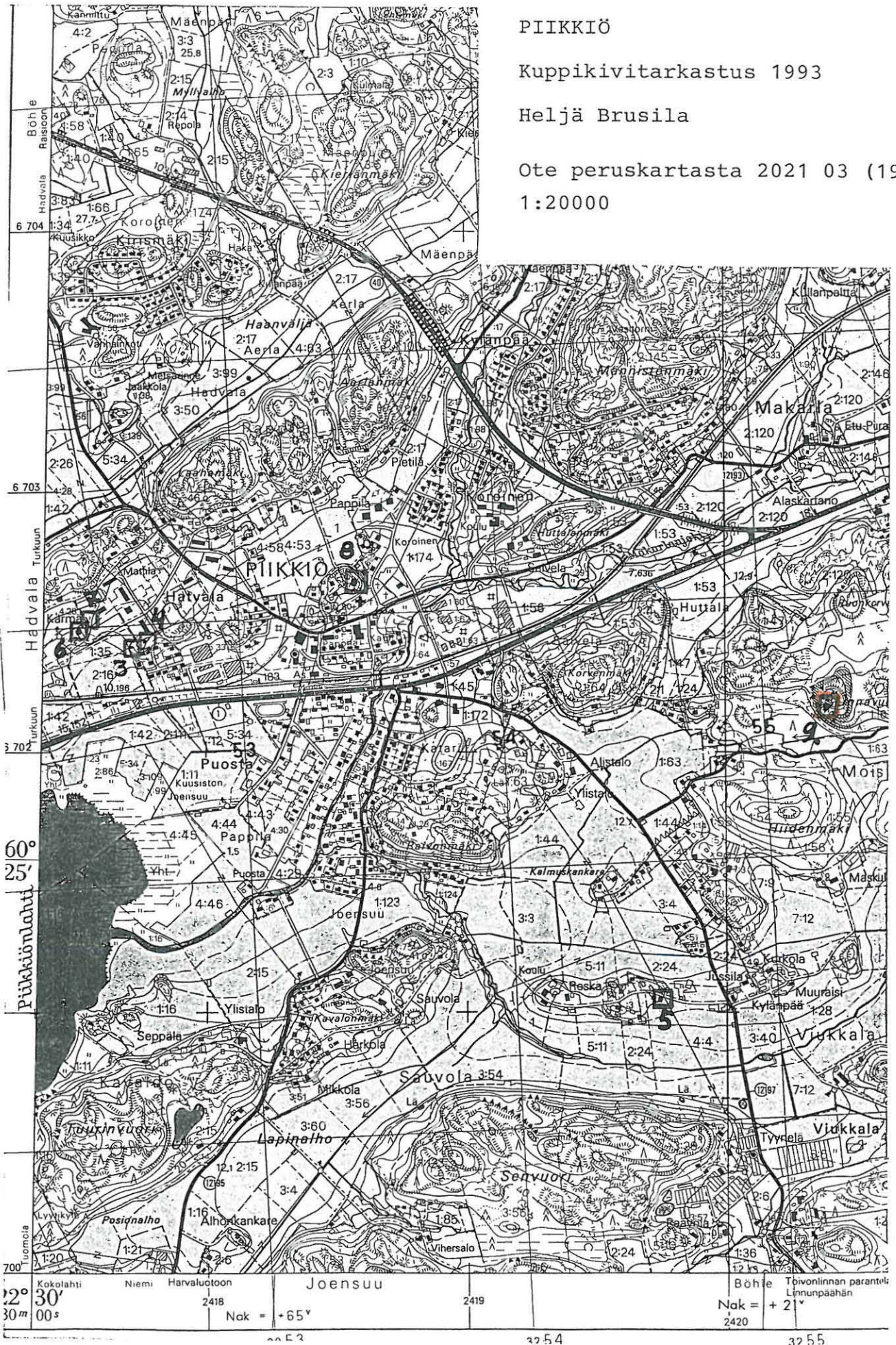
PIIKKIÖ

Kuppikivitarkastus 1993

Heljä Brusila

Ote peruskartasta 2021 03 (1982)

1:20000



60° 25' 30" 00s

Nak = +65°

Nak = +21°

2418

2419

2420

2253

2254

2255

ARKEOLOGISEN KOHTEEN TARKASTUS

Turun maakuntamuseon
muinaisjäännöstietokannan versio

--	--	--

Tunnistetiedot

Mikäli alueella on useampia muinaisjäännöslajeja,
täytä samalla nimellä ja inventointinumerolla useampi kortti

Kunta	<input type="text" value="Piikkiö"/>	Inventointinumero	<input type="text" value="2"/>
Alue	<input type="text"/>	Luokka	<input type="text" value="I"/>
Nimi	<input type="text" value="Sipiranta"/>	Ajoitus	<input type="text"/>
Kohteen laji	<input type="text" value="Kuppikivi"/>	Lukumäärä	<input type="text"/>
Kohteesta muita kortteja	<input type="text"/> kpl	Tarkastaja, tarkastusaika	<input type="text" value="Heljä Brusila,
11.5.1993"/>

Sijaintitiedot

Peruskartta	<input type="text" value="Littoinen 104312"/>	Pinta-ala	<input type="text"/>
x	<input type="text" value="670226"/>	z	<input type="text" value="15"/>
y	<input type="text" value="158200"/>		
Suunta ja etäisyys kirkosta tms.	<input type="text" value="N. 1,8 km länteen Piikkiön kirkosta"/>		

Hoito ja kunto

A <input type="text" value="1"/>	<input type="text" value="koskematon"/>	E <input type="checkbox"/>	<input type="text"/>
B <input type="text" value="1"/>	<input type="text" value="täysin alkuperäinen (ei entisöity)"/>	F <input type="checkbox"/>	<input type="text"/>
C <input type="text" value="7"/>	<input type="text" value="ei vaadi hoitotoimenpiteitä"/>	G <input type="checkbox"/>	<input type="text"/>
D <input type="checkbox"/>	<input type="text"/>		

Tila ja omistaja

Mikäli useamman kylän alueella, täytä lisäkortti

Kylä/Kaup.osa	<input type="text" value="Runko"/>		
Tila Rno	<input type="text" value="Sipiranta 3:53"/>		
Kortt./tontti/palsta	<input type="text"/>		
Omistaja	<input type="text" value="Piikkiön kunta"/>	Puhelin	<input type="text"/>
Osoite	<input type="text" value="Piikkiön kunta Koulutie 1"/>	Posti	<input type="text" value="21500 Piikkiö"/>
Kiinteistötunnus	<input type="text"/>	<input checked="" type="checkbox"/>	<input type="text" value="Vuokrattu,
ks. huomautukset"/>
		Lisää kiinteistöjä	<input type="checkbox"/> kpl

Aiemmat tiedot

Aiemmat löydöt ja
tarkastuslöydöt

Tarkastuskertomus

Liitekartat

Ote peruskartasta 1043 12, 1:20000 (1981)

Muut liitteet

Negatiivit

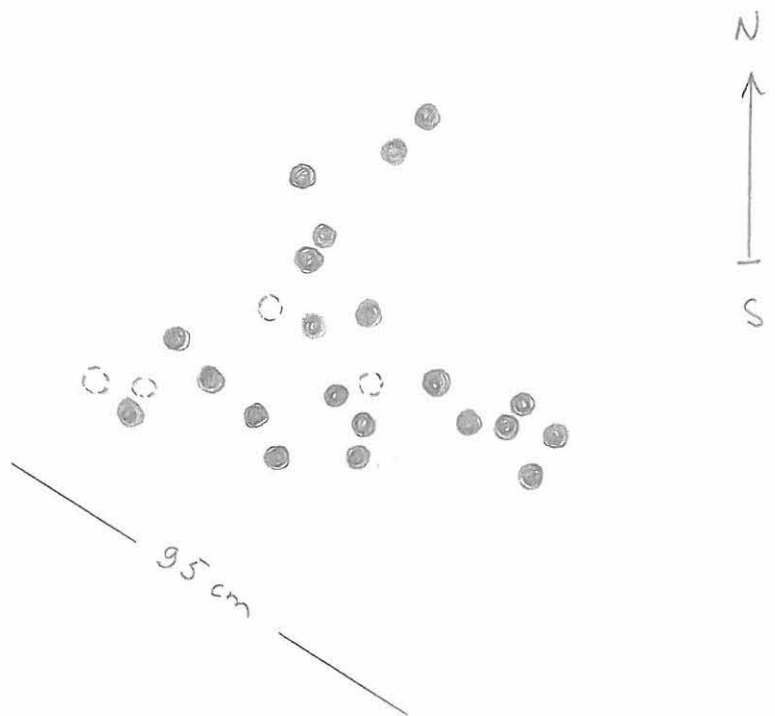
Diat

Tarkastuksen aihe

Antti Bilundin ilmoitus kuppikivilöydöistä

Kohteen kuvaus

Kesäteatterin piha-alueen pohjoisreunalla, jyrkästi viettävän kallion yläosassa, noin metrin laajuisena ryhmänä 25 kuppia, joista 21 varmoja.



Ympäristö ja maasto

(vesistö, vesistökoodi, rakennukset, tiet, sorakuopat jne.)

Peltojen, nyk. osittain omakotiasutuksen ympäröimän, kalliopohjaisen mäen koillisosaa, jossa kallio viettää jyrkästi mäkeä kaartavaan tiehen. Kesäteatterin pihamaata.

Laajuuden arviointiperuste

Silmämääräinen

Luokitusehdotus perusteluineen

Luokka I. Kiinteä muinaisjäänös, edustava paikka.

Ehdotus suoja-alueeksi

Muinaismuistolain mukainen

Havaintomahdollisuudet

Hyvät

Opas

Antti Bilund

Rauhoitustoimenpiteet maastossa

Tiedossa olevat maankäyttösuunnitelmat, kiirreellisyys

Lähilöytöjä

Tiitusmäen kalmisto, SU-kohde 26 632, n. 150 m:n päässä itään

Selostus jätetty

20.9.1994

Aika

Turku

Paikka

Helja Brusila

Heljä Brusila

Allekirjoitus

Jatkotoimenpiteitä

Ilmoitus maanomistajalle

Huomautuksia
(esim. perimätietoa)
ja lisäyksiä

Vuokraaja: Piikkiön Lions Club, pj. Jouko Virta, Puostantie 16, 21500 Piikkiö

A. Kunto:

1=koskematon
2=tutkittu osittain
3=tutkittu kokonaan
4=tuhoutunut osittain

5=tuhoutunut kokonaan
6=tutkittu ja tuhoutunut osittain
7=tutkittu ja tuhoutunut kokonaan

B. Alkuperäisyys:

1=täysin alkuperäinen
2=entisöity osittain

3=entisöity kokonaan
4=siirretty alkuperäiseltä paikaltaan

C. Hoitotarve:

1=vaatii entistämistä
2=vaatii kunnostamista
3=vaatii puhdistamista tai esiin kaivamista
4=vaatii tuki- tai suojarakenteita

5=vaatii tutkimuksia tuhoutumisen estämiseksi
6=vaatii jatkuvaa hoitoa
7=ei vaadi hoitotoimenpiteitä

D. Hoitotilanne:

1=peruskunnostettu
2=tuettu rakentein
3=pidetään puhtaana

E. Rajaustarkkuus:

1=rajattu arvion pohjalta
2=rajattu osittaisella koekaivauksella
3=rajattu kokonaan epävarmasti koekaivauksin

4=rajattu kokonaan luotettavin koekaivauksin
5 rajattu näkyvien rakenteiden perusteella

F. Vahvistustapa:

1=rajattu vain muinaisjäännos
2=rajattu vain suoja-alue
3=rajattu sekä muinaisjäännos että suoja-alue

G. Maastomerkitä:

1=kuparitaulu
2=kertova taulu
3=paalurajaus ilman taulua

4=paalurajaus ja taulu
5=aitaus ja taulu
6=rakennus ympärillä ja taulu

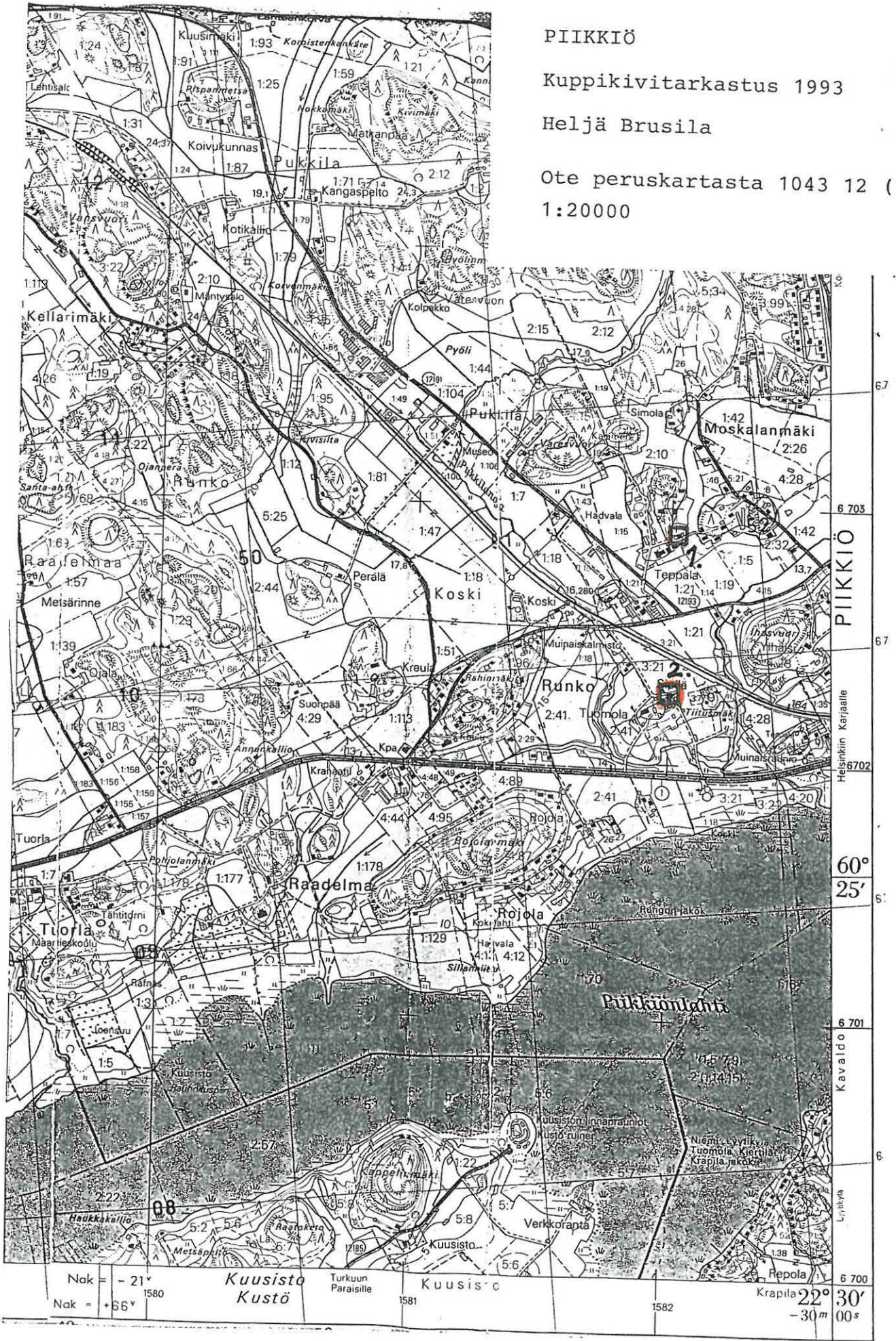
PIIKKIÖ

Kuppikivitarkastus 1993

Heljä Brusila

Ote peruskartasta 1043 12 (1981)

1:20000



Nak = -21°	<i>Kuusisto Kustö</i>	Turkuun Paraisille	Kuusisto	1582	22° 30'	-30m
Nak = +56°						

ARKEOLOGISEN KOHTEEN TARKASTUS

Turun maakuntamuseon
muinaisjäännöstietokannan versio

--	--	--

Tunnistetiedot

Mikäli alueella on useampia muinaisjäännöslajeja,
täytä samalla nimellä ja inventointinumerolla useampi kortti

Kunta	<input type="text" value="Piikkiö"/>	Inventointinumero	<input type="text" value="1"/>
Alue	<input type="text"/>	Luokka	<input type="text" value="I"/>
Nimi	<input type="text" value="Teppalanmäki"/>	Ajoitus	<input type="text"/>
Kohteen laji	<input type="text" value="Kuppikivi"/>	Lukumäärä	<input type="text"/>
Kohteesta muita kortteja	<input type="text"/> kpl	Tarkastaja, tarkastusaika	<input type="text" value="Heljä Brusila
11.5.1993"/>

Sijaintitiedot

Peruskartta	<input type="text" value="Littoinen 104312"/>	Pinta-ala	<input type="text"/>
	x <input type="text" value="670289"/>		z <input type="text" value="20"/>
	y <input type="text" value="158202"/>		
Suunta ja etäisyys kirkosta tms.	<input type="text" value="N. 2 km länteen Piikkiön kirkosta"/>		

Hoito ja kunto

A <input type="text" value="1"/>	<input type="text" value="koskematon"/>	E <input type="checkbox"/>	<input type="text"/>
B <input type="text" value="1"/>	<input type="text" value="täysin alkuperäinen (ei entisöity)"/>	F <input type="checkbox"/>	<input type="text"/>
C <input type="text" value="7"/>	<input type="text" value="ei vaadi hoitotoimenpiteitä"/>	G <input type="checkbox"/>	<input type="text"/>
D <input type="checkbox"/>	<input type="text"/>		

Tila ja omistaja

Mikäli useamman kylän alueella, täytä lisäkortti

Kylä/Kaup.osa	<input type="text" value="Teppala"/>		
Tila Rno	<input type="text" value="Pyöli 2:21"/>		
Kortt./tontti/palsta	<input type="text"/>		
Omistaja	<input type="text" value="Jorma Lehmus"/>	Puhelin	<input type="text"/>
Osoite	<input type="text" value="Teppalantie 11"/>	Posti	<input type="text" value="21500 Piikkiö"/>
Kiinteistötunnus	<input type="text"/>	<input type="checkbox"/>	<input type="checkbox"/> Vuokrattu, ks. huomautukset
		Lisää kiinteistöjä	<input type="checkbox"/> kpl

Aiemmat tiedot

Aiemmat löydöt ja
tarkastuslöydöt

Tarkastuskertomus

Liitekartat

Ote peruskartasta 1043 12, 1:20000 (1981)

Muut liitteet

Negatiivit


Diat

Tarkastuksen aihe

Antti Bilundin ilmoitus kuppikivistä.

Kohteen kuvaus

Tien ja pellon välisessä kalliopaljastumassa 7 kuppia, joista 4 varmoja. Kupit loivassa luoteislapeessa luode-kaakko-suuntaisessa rivissä. Kuppien halk. 6 - 8 cm.



Ympäristö ja maasto

(vesistö, vesistökoodi, rakennukset, tiet, sorakuopat jne.)

Matala kalliopaljastuma Teppalan kylätien N-puolella, peltoalueen reunassa. Tien reunassa kalliolla sähköpylväs. Kupit n. 9 m tiestä. Kallion ympärillä nurmea ja itäpuolella haapa.

Laajuuden arviointiperuste

Silmämääräinen

Luokitusehdotus perusteluineen

Luokka I. Kiinteä muinaisjäännös

Ehdotus suoja-alueeksi

Muinaismuistolain mukainen

Havaintomahdollisuudet

Hyvät

Opas

Antti Bilund

Rauhoitustoimenpiteet maastossa

Tiedossa olevat maankäyttösuunnitelmat, kiirreällisyys

Lähilöytöjä

Selostus jätetty

20.9.1994

Aika

Turku

Paikka

Heljä Brusila

Heljä Brusila

Allekirjoitus

Jatkotoimenpiteitä

Ilmoitus maanomistajalle

Huomautuksia
(esim. perimätietoa)
ja lisäyksiä

A. Kunto:

1=koskematon
2=tutkittu osittain
3=tutkittu kokonaan
4=tuhoutunut osittain

5=tuhoutunut kokonaan
6=tutkittu ja tuhoutunut osittain
7=tutkittu ja tuhoutunut kokonaan

B. Alkuperäisyys:

1=täysin alkuperäinen
2=entisoity osittain

3=entisoity kokonaan
4=siirretty alkuperäiseltä paikaltaan

C. Hoitotarve:

1=vaatii entistämistä
2=vaatii kunnostamista
3=vaatii puhdistamista tai esiin kaivamista
4=vaatii tuki- tai suojarakenteita

5=vaatii tutkimuksia tuhoutumisen estämiseksi
6=vaatii jatkuvaa hoitoa
7=ei vaadi hoitotoimenpiteitä

D. Hoitotilanne:

1=peruskunnostettu
2=tuettu rakentein
3=pidetään puhtaana

E. Rajaustarkkuus:

1=rajattu arvion pohjalta
2=rajattu osittaisella koekaivauksella
3=rajattu kokonaan epävarmasti koekaivauksin

4=rajattu kokonaan luotettavin koekaivauksin
5=rajattu näkyvien rakenteiden perusteella

F. Vahvistustapa:

1=rajattu vain muinaisjäännös
2=rajattu vain suoja-alue
3=rajattu sekä muinaisjäännös että suoja-alue

G. Maastomerkinä:

1=kuparitaulu
2=kertova taulu
3=paalurajaus ilman taulua

4=paalurajaus ja taulu
5=aitaus ja taulu
6=rakennus ympärillä ja taulu

PIIKKIÖ
 Kuppikivitarkastus 1993
 Heljä Brusila
 Ote peruskartasta 1043 12 (1981)
 1:20000



Nak = -21°
 Nak = $+66^{\circ}$
 Kuusisto Kustö
 Turkuun Paraisille
 Kuusisto
 Repola
 Krapila
 $22^{\circ} 30' 00''$
 -30°

ARKEOLOGISEN KOHTEEN TARKASTUS

Turun maakuntamuseon
muinaisjäännettietokannan versio

--	--	--

Mikäli alueella on useampia muinaisjäännettälajeja,
täytä samalla nimellä ja inventointinumerolla useampi kortti

Tunnistetiedot

Kunta	<input type="text" value="Piikkiö"/>	Inventointinumero	<input type="text" value="5"/>
Alue	<input type="text"/>	Luokka	<input type="text" value="I"/>
Nimi	<input type="text" value="Kylänpää"/>	Ajoitus	<input type="text"/>
Kohteen laji	<input type="text" value="Kuppikivi"/>	Lukumäärä	<input type="text"/>
Kohteesta muita kortteja	<input type="text"/> kpl	Tarkastaja, tarkastusaika	<input type="text" value="Heljä Brusila
11.5.1993"/>

Sijaintitiedot

Peruskartta	<input type="text" value="Paimio 202103"/>	Pinta-ala	<input type="text"/>
	x <input type="text" value="670105"/>		z <input type="text" value="20"/>
	y <input type="text" value="241974"/>		
Suunta ja etäisyys kirkosta tms.	<input type="text" value="Noin 1;9 km kaakkoon Piikkiön kirkosta"/>		

Hoito ja kunto

A <input type="text" value="1"/>	<input type="text" value="koskematon"/>	E <input type="checkbox"/>	<input type="text"/>
B <input type="text" value="1"/>	<input type="text" value="täysin alkuperäinen (ei entisöity)"/>	F <input type="checkbox"/>	<input type="text"/>
C <input type="text" value="7"/>	<input type="text" value="ei vaadi hoitotoimenpiteitä"/>	G <input type="checkbox"/>	<input type="text"/>
D <input type="checkbox"/>	<input type="text"/>		

Tila ja omistaja

Mikäli useamman kylän alueella, täytä lisäkortti

Kylä/Kaup.osa	<input type="text" value="Viukkala"/>		
Tila Rno	<input type="text" value="Kylänpää 4:4"/>		
Kortt./tontti/palsta	<input type="text"/>		
Omistaja	<input type="text" value="Kauko Peltonen"/>	Puhelin	<input type="text"/>
Osoite	<input type="text" value="Kuoppajärventie 2"/>	Posti	<input type="text" value="21500 Piikkiö"/>
Kiinteistötunnus	<input type="text"/>	<input type="checkbox"/>	<input type="checkbox"/> Vuokrattu, ks. huomautukset
		Lisää kiinteistöjä	<input type="checkbox"/> kpl

Aiemmat tiedot

Aiemmat löydöt ja
tarkastuslöydöt

Tarkastuskertomus

Liitekartat

Ote peruskartasta 2021 03, 1:20000 (1982)

Muut liitteet

Negatiivit

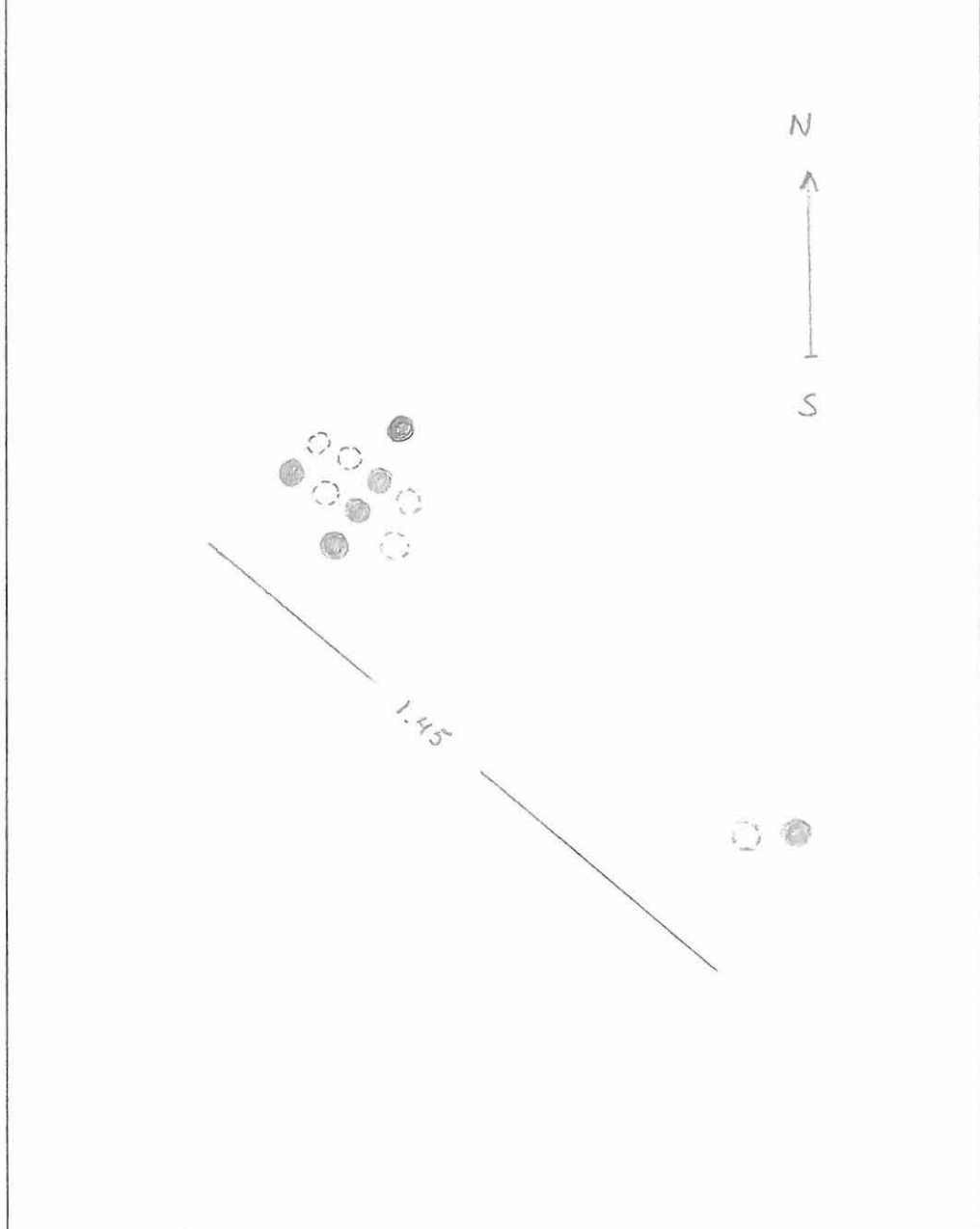
Diat

Tarkastuksen aihe

Antti Bilundin ilmoitus kuppikivistä

Kohteen kuvaus

Tien ja pellon välissä olevan matalan kalliopaljastuman päällä, noin 1,45 m pituisella alueella 12 kuppia, joista 6 varmoja. Kupit luode-kaakko-suuntaisesti kahdessa ryhmässä, osittain parittain. Ympäriällä murmimaata. Tielle matkaa noin 8 m.



Ympäristö ja maasto

(vesistö, vesistökoodi, rakennukset, tiet, sorakuopat jne.)

Viikkalan tieltä peltojen halki Sauvolaan johtavan kylätien eteläreunalla olevaa matalaa, kallioppohjaista saarekettä, jonka länsiosassa mökki. Avointa maisemaa.

Laajuuden arviointiperuste

Silmämääräinen

Luokitusehdotus perusteluineen

Luokka I. Kiinteä muinaisjäänös

Ehdotus suoja-alueeksi

Muinaismuistolain mukainen

Havaintomahdollisuudet

Hyvät

Opas

Antti Bilund

Rauhoitustoimenpiteet maastossa

Maanomistaja saapui paikalle ja on tietoinen kohteesta.

Tiedossa olevat maankäyttösuunnitelmat, kiirreellisyys

Lähilöytöjä

Selostus jätetty

20.9.1994

Aika

Turku

Paikka

Heljä Brusila

Heljä Brusila

Allekirjoitus

Jatkotoimenpiteitä

Ilmoitus maanomistajalle

Huomautuksia
(esim. perimätietoa)
ja lisäyksiä

A. Kunto:

1=koskematon
2=tutkittu osittain
3=tutkittu kokonaan
4=tuhoutunut osittain

5=tuhoutunut kokonaan
6=tutkittu ja tuhoutunut osittain
7=tutkittu ja tuhoutunut kokonaan

B. Alkuperäisyys:

1=täysin alkuperäinen
2=entisöity osittain

3=entisöity kokonaan
4=siirretty alkuperäiseltä paikaltaan

C. Hoitotarve:

1=vaatii entistämistä
2=vaatii kunnostamista
3=vaatii puhdistamista tai esiin kaivamista
4=vaatii tuki- tai suojarakenteita

5=vaatii tutkimuksia tuhoutumisen estämiseksi
6=vaatii jatkuvaa hoitoa
7=ei vaadi hoitotoimenpiteitä

D. Hoitotilanne:

1=peruskunnostettu
2=tuettu rakentein
3=pidetään puhtaana

E. Rajaustarkkuus:

1=rajattu arvion pohjalta
2=rajattu osittaisella koekaivauksella
3=rajattu kokonaan epävarmasti koekaivauksin

4=rajattu kokonaan luotettavin koekaivauksin
5=rajattu näkyvien rakenteiden perusteella

F. Vahvistustapa:

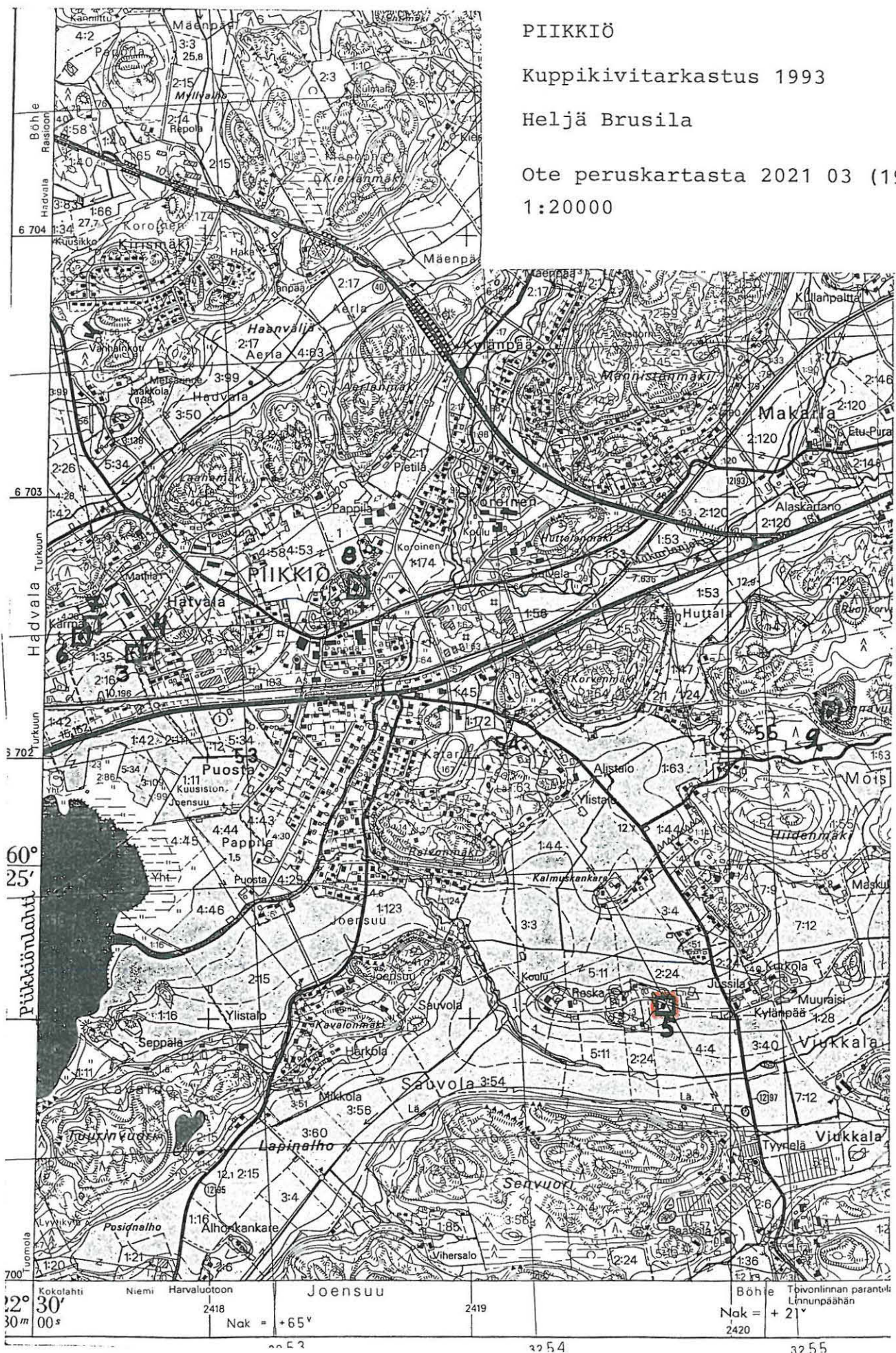
1=rajattu vain muinaisjäännös
2=rajattu vain suoja-alue
3=rajattu sekä muinaisjäännös että suoja-alue

G. Maastomerkinä:

1=kuparitaulu
2=kertova taulu
3=paalurajaus ilman taulua

4=paalurajaus ja taulu
5=aitaus ja taulu
6=rakennus ympärillä ja taulu

PIIKKIÖ
 Kuppikivitarkastus 1993
 Heljä Brusila
 Ote peruskartasta 2021 03 (1982)
 1:20000



60° 25' 00"	Kokolahti	Niemi	Harvaluotoon	Joensuu	Böhe	Töivonlinnan parantola
30m	2418	2419	2420	2420	Linnunpäähan	
	Nak = +65°			Nak = + 21°		
	22 52	22 54	22 55			