

Kivikauden hautausmaahan
kuopan löytöpaikka.

Nousiainen, Koivumäen tila. 3 karttaa ja 6 valokuvaa.

Tutkittu 16-18/IX 1928.

Valokuvaaja Frans Leivon Kansallis-museoon lähettämien, n:o:ina 8852 ja 8933 meteltujen vasaraleivies- ja keramiikkalöytöjen mukaan paikalla olleet kivikauden haudat olivat hälli-
vinneet saunanotossa. Puolisen kilometriä Koivumäen talosta pohjoiseen sijaitsevan, Petääsmäen ja Ounelan raja-aitojen kul-
mukseen avatun pienen hautausmaahan poh-
jalla merkittiin Leivon osoitusten mukaan löytökohdat (ks. karttaa ja valokuvia) ja krai-
vettiin ne sekä perattiin myöskin kalli-
hajonnutta, nokista kivikasaa, löytöjä tek-
mällä.

Kuopan lounaisella laidalla kaivettiin 33 m²:n laajuinen alue dreaä maata ja tavattiin hieossa hiedassa isoja ja pieniä kiviä, jotka näyhtivät liikutelluilta ja osaksi järjestelmällisesti ladotuiltaakin. Nimenomaan ruutujen I, II: 4,5 pienikivisen ladelman säännöllinen muoto ja maan katteisuuden mukainen suuntaus tuntuvat edellyttävän ihmistoimintaa. Kivien alla maa tuntui löyhällä, mutta siinä ei tavattu nokea eikä muita kivikauden kulttuurimaan tavallisia liikaantumismerkkejä. Vilttopinnassa ei havaittu maan pitelemisen merkkejä, esim. krai-
vetun kuopan äärioviivoja, joita odottaen kaivaus väsite puhdistettiin ja tarkastettiin useaan otteeseen. Viimeinen puhdistuskeikkaus toimitettiin n. 90 sm syvällä, minkä jälkeen

Kaivaminen keskeytettiin metria syvällä.
Esimelöytöjä ei tehty.

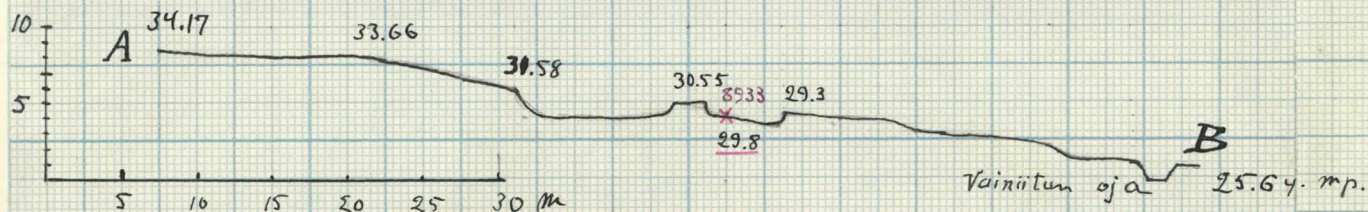
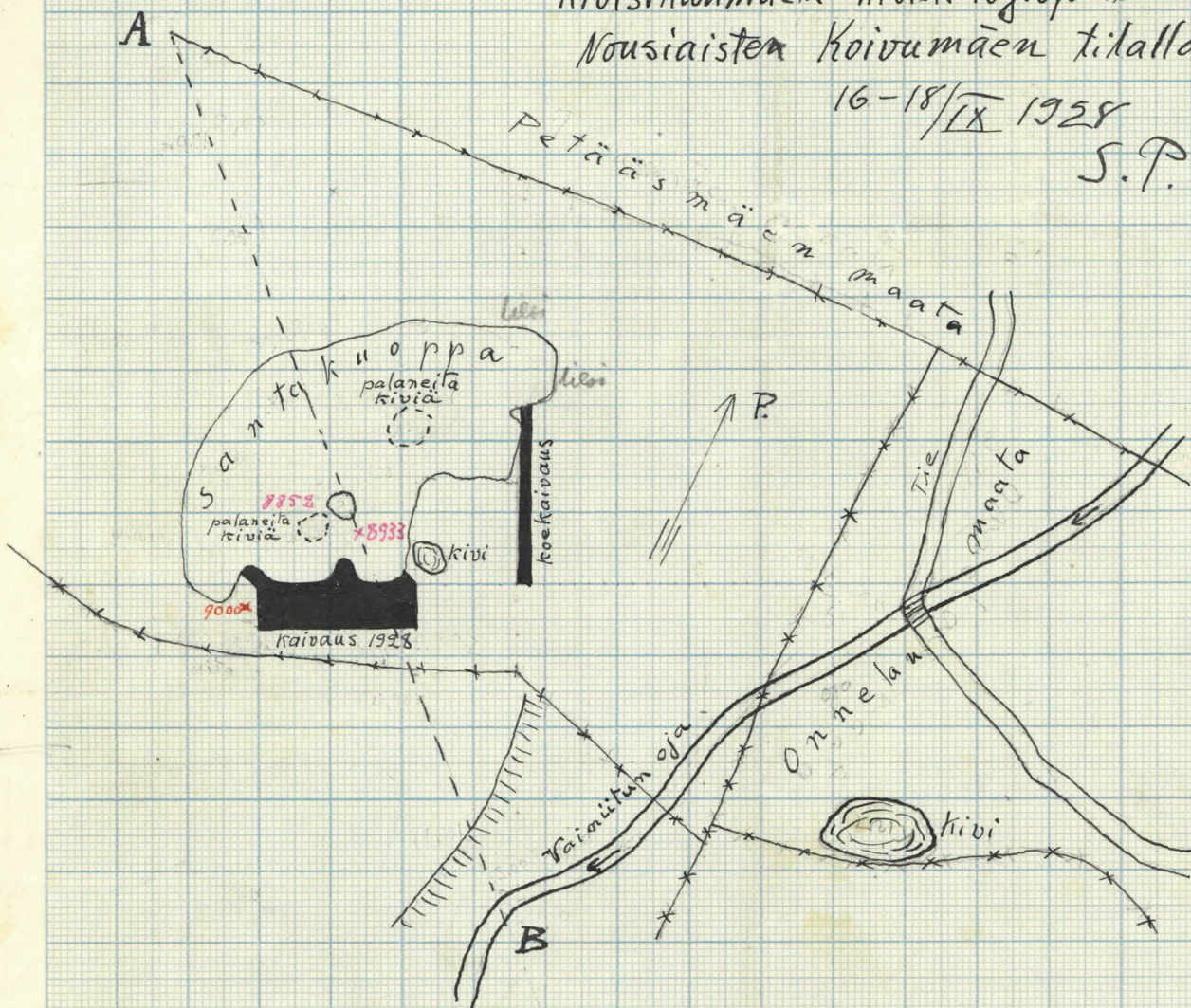
Santakuopan koilliselle laidalle avattiin
n. 12 m pitkä koeoja, missä paljastui
kovaa savea. Kuopan läntistä ja luoteista
reunaa tutkittiin minikaan kulttuurijätettä
tapaamatta.

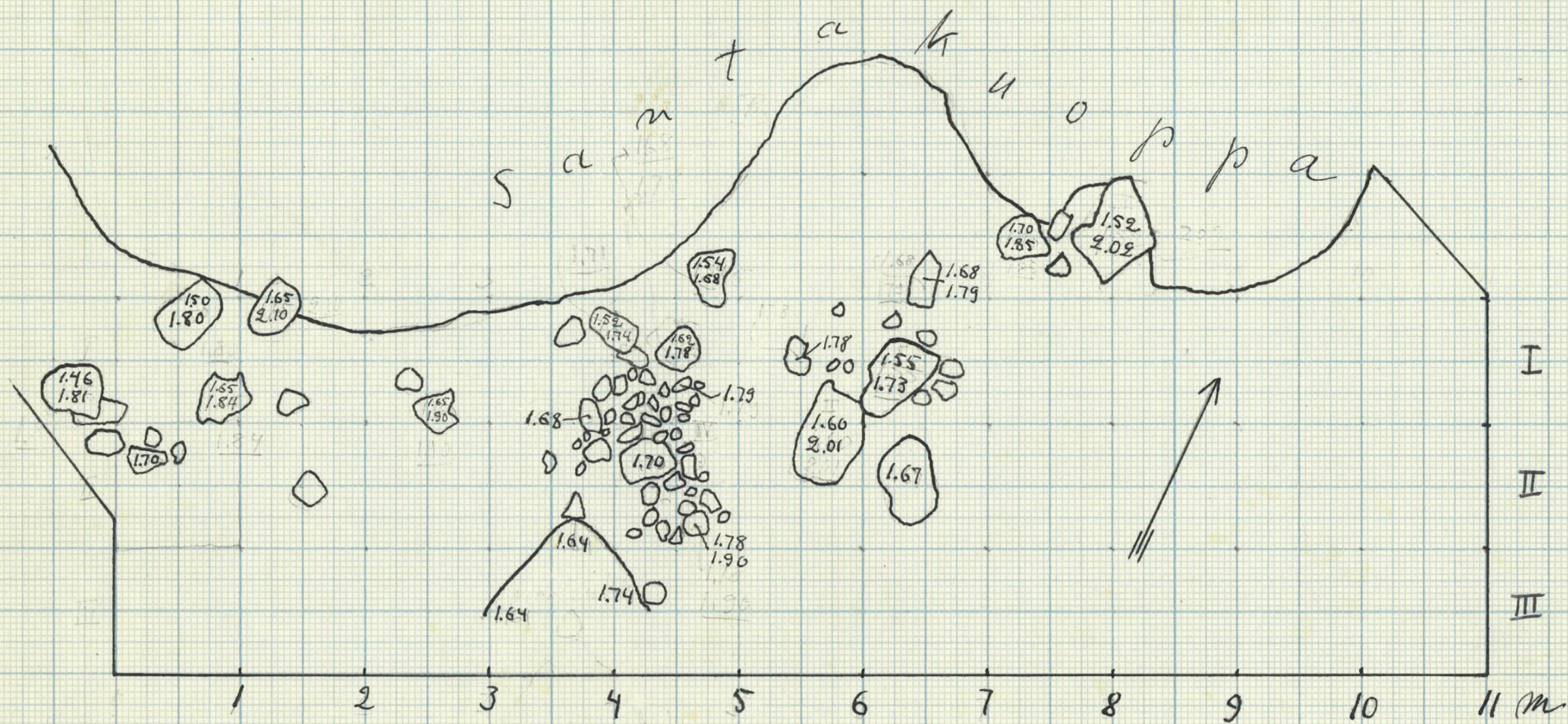
Sakari Pälvi

Kivisillanmäen kivik. löytöpaikka Nousiaisten Koivumäen tilalla

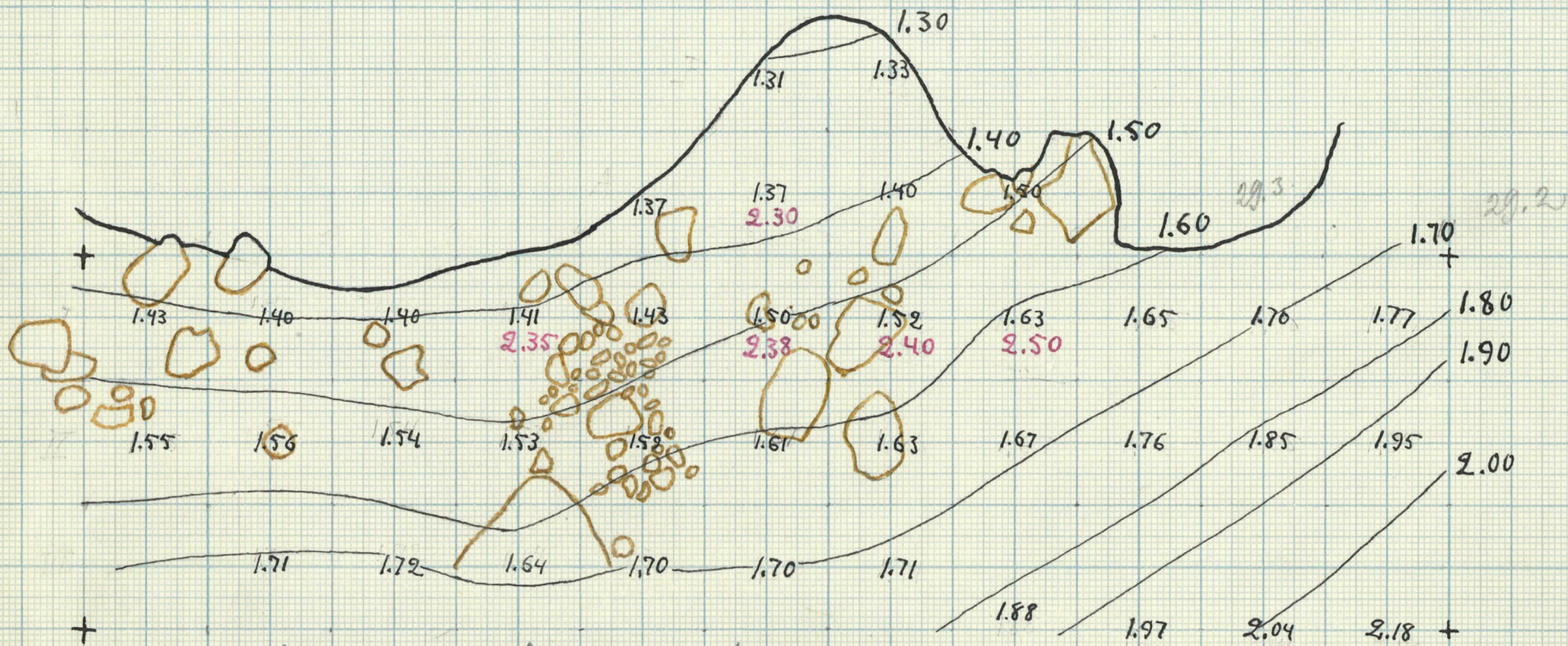
16-18/IX 1928

S.P.





Kivisillanmäen sautakuopsan kaivaus
 Nousiainen, Koivumäki
 16-18/IX 28. S.P.



Kivisillanmäen sautakuopan kaivaus
 Nousiainen, Koivumäki.

Nousiainen, Koivumäki,
Kivisillanmäen santakuopan
kivikauden löytöpaikka.

8719



Löytöpaikka etelästä. Vasemmalla aidan ta-
kana santakuoppa, oikealla Vainiitunoja.

8713



Santakuoppa lounaasta. Edessä nokisia kiviä,
mies osoittamassa löytöä KML n:o 8933.

8714



Kaivaustyössä.

Nousiainen, Koivumäki,
Kivisillanmäen santakuopan
kivikauden löytöpaikka.

8716



Ruutujen I,II:4,5 kiveys pohjoisesta.

8717



Ruutujen I,II:4,5 kiveys kaakosta, ylhäältä.

8718



Kaivaus koillisesta, keskellä ruutujen I,II:4,5 kiveys.