

Nousiainen. Palon kylä.

Hjalmar Appelgrenin kertomus #. 1901ⁿ vuoden kaivauksista Saltosen tuvan ympärillä Isontalon (Kallen) maalla Nousiainen pitⁿ Palon kylässä, Kts. Museon Luetteloa N^o 3966 ja Suomen Museo 1901 N^o 3, s. 44. Tähän kertomukseen kuuluu:

Ote kylän kartasta;

allekirjoittaneen tekemä asemapiirros paikasta;

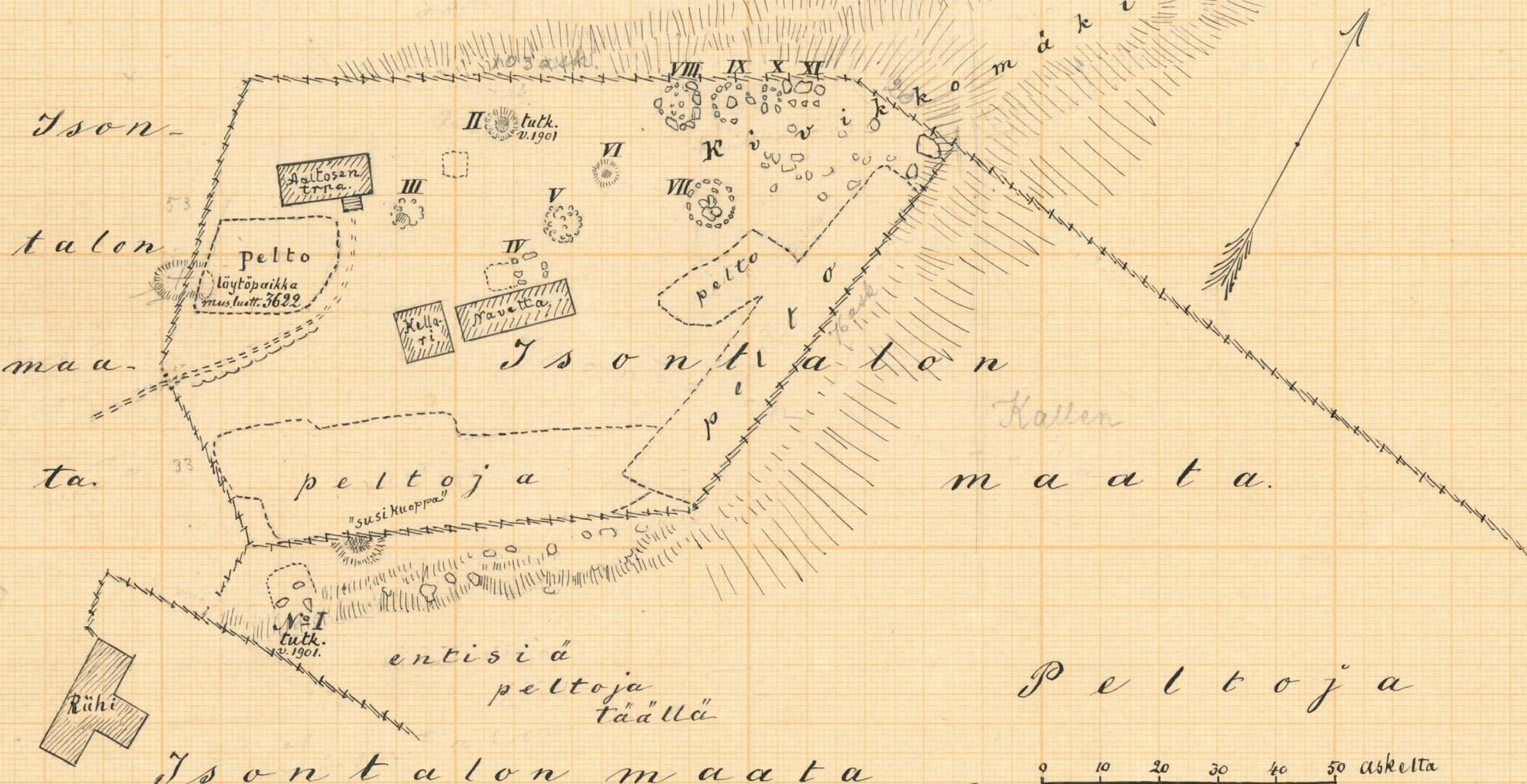
perspektiivi raunioista VIII - XI;

potkija- ja profiilikuva rauniosta I (2 lehteä) ja II (yksi lehti).

Entiset, v. 1898. löydetyt, esineet Kts. Mus. luett. N^o 3622.

Hjalmar Appelgren

Längin talon maata

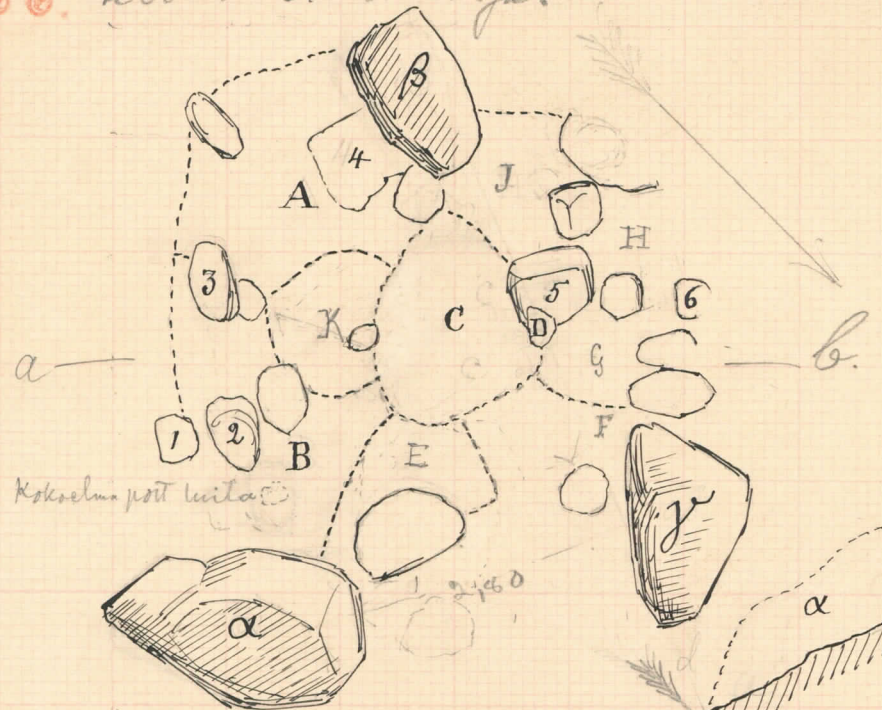


Ison talon maata

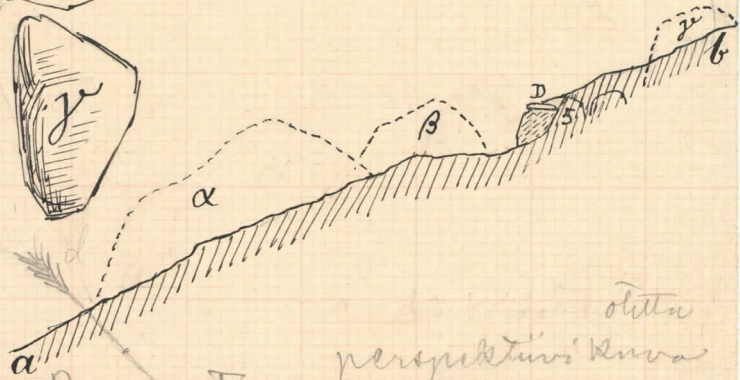
Raunioita

Ison talon maalla Palon kyl. Nousiaisten pit. Hj. A. 1901.

3966. *Kertomus luettelossa.*



Kokoselma post luuta



1 met.

Kouvaimen Palon k. Ihotalo, Rannio I.

olettu
perspektiivissä kuva

H. A. 1901.

3966.



Nousiainnu, Palon kylän Taontalon maalla oleva
raunio N^o I; profiilikuva c - d.

H: Aⁿ 1901

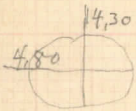
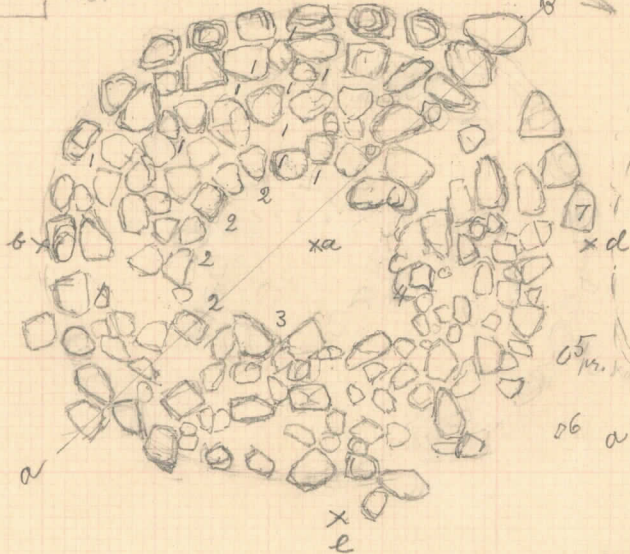


Nousiainen. Rauniota Palon Ktän Isontalon maalla
mäen Rukkulalla. Rauniot VIII - XI.

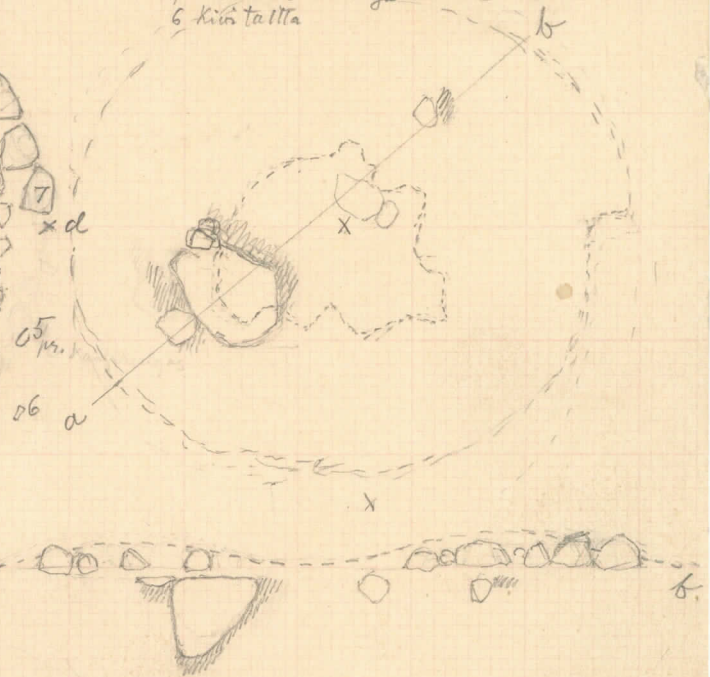
H. A.
1901 ¹⁹/_{VI}

3966. *Kertomus luettelosta.*

0 1 2 mat



1. Post. luuta, osasta a b c, kivien päältä.
 2. do kuopan pohjasta
 3. do yhdessä kaivosta kuopan pohjasta
 4. Rapp. m. kaulareikästä
 5. Post. luuta yhdessä karnissa kivien alla
 6. Kivien alla
 7. Pellavan kulkuja kivien alla



Nousiainen. Palon kylä. Isotalo
 Rannio II. (Haltosen torpan itäpuolella)

H. A. 1901.

Utdrag ur Karta öfver Palo Bys Ägor
 uti Åbo Län Masku Härad och Nousis
 sockn. författad år 1781 af ordinarie
 Landtmätaren Jac. Stålström och Renoverad
 år 1815 af Joh. Lönnmarck
 v.c. Landmätare.

Kopierat H. Appelgren 1901.

Wuorta täällä.

