

Röykkiö eli pronssikautinen hiidenkiuas

Pori, Viasvesi

PK 1141 11 VIASVESI

x= 6813 73
y= 533 70
z= 30

Tila: Pekkala 4:47 (erotettu Jussilan talosta, nyk. Tommila)
Omistaja: merkonomi Pekka Tommila
Osoite: Humalamäki, 28600 Pori
puh. työ 939-841200, koti 939-27138

Tarkastusmatka 15.10.1990

Hautaröykkiöstä ilmoitti kevättalvella 1990 eläkeläinen Matti Uusitalo Porista (os. Kylmäläntie 2), joka oli löytänyt sen marjastaessaan syksyllä 1989. Hän toimi tarkastuskäynnin oppaana.

Röykkiö sijaitsee maaston korkeimmalla paikalla, harjanteen laella ja sen päädyssä. Harjun laki on kivinen lukuunottamatta kohtaa n. 100 metriä röykkiöstä etelään, jossa on n. 10 metriä pitkä alue, joka vaikuttaa puhdistetun kivistä. Laen reunojen valleista ja sen poikki kulkevasta kiveyksestä päätellen harjulla voi olla joitakin tehtyjä kivirakenteita, jotka ovat kuitenkin turpeen ja jäkälän peitossa. Röykkiön läheltä kulkee puhelinlinja ja sitä noudattelee osan matkaa polku, jolta röykkiön luo on matkaa 100 metriä. Polulta vastakkaiseen suuntaan - länteen - sijaitsee hiekkakuopalta vaikuttava monttu, jossa on myös kiveyksiä. Alueen maasto on kuivaa kangasta, mäntymetsää.

Röykkiö on lähes pyöreä, sen pituus mitattuna koillis-lounais-suunnassa on 14 metriä ja poikittaissuunnassa n. 12,5 metriä, korkeus on n. 150-200 cm. Laki on melkein tasainen, mutta viettää loivasti toiselle reunalle päin eli idän ja pohjoisen puolelle. Röykkiön laella on kaksi isoa kuoppaa, isomman ylähalkaisija on n. 3 metriä ja kuoppa on tehty lähes pohjaan asti. Toisen kuopan halkaisija on n. 2 metriä ja se on tehty noin 1 m:n syvyyteen asti. Hautarakkua ei ole näkyvissä, mutta kuopissa on yksittäisiä isoja laakakiviä.

Röykkiön etelä- ja länsireunalla on näkyvissä yhtenäinen muuriladellama, joka on tehty hiekkakivilaatoista ja kohoaa maapohjasta noin 0,5 metrin korkeuteen. Muuri näyttää jatkuvan röykkiökiveyksen alle muualla. Näkyvä osuus on paljastettu ja jätetty esille ikäänkuin arkeologisen kaivauksen jäljiltä, peitekivet on vieritetty sivuun. Röykkiön peitekivet ovat pyöreitä meren hiomia kiviä, kooltaan 10-35 cm:n väliltä. Sammalta kasvaa röykkiön pinnalla kivien välissä jonkin verran, samoin vähässä määrin jäkälä.


Tarkastettuani tiedot alueen aikaisemmista havainnoista totesin, että tarkastamani röykkiö on sama kuin Arne Kopiston vuonna 1954

inventoima "Porin maalaiskunnan ja Ulvilan kiinteät muinaisjään-
nökset" -luettelon kohde n:o 6. Röykkiö on luetteloitu myös Unto
Salon luettelossa "Satakunnan kiinteät muinaisjäännökset" (Satakun-
nan Seutukaavaliitto 1972): PORI 02. V.m. luettelon koordinaatit
on tehty pitäjänkarttaan merkatun inventointitiedon perusteella ja
siksi ne ovat jossain määrin virheelliset. Mitattuna röykkiö näyt-
tää niin ikään olevan myös luetteloinnin mittoja isompi. Muurilato-
muksen sortumisesta ei mielestäni ole mitään varmoja merkkejä.
Muita röykkiöitä alueelta ei ole löydetty.


Satakunnan museo, 16.10.1990


Jouko Rätty
amanuenssi

Liite: peruskartan ote
valokuvat SM 148882-887
diat




148882



148883

148884



148885:1

148885:2

148886

148887

SAKUN... 148882-887

FOTO: JONKO RÄTY-90

PDEI

VIASJESI

VIASJEDEN 14 M:N SUURUINEN JA 2 M:N KORKEINEN
HUONENKIIVAS, JOUKA LAELLA ON KAKSI 100A KUOPPAA
JA REUVALLA MUURILADONTAA. RÖYKYLLE OPASIT MAT.
TI UUSITALO PORISTA.

PEUKALAN (4:49)
METSÄTAA