

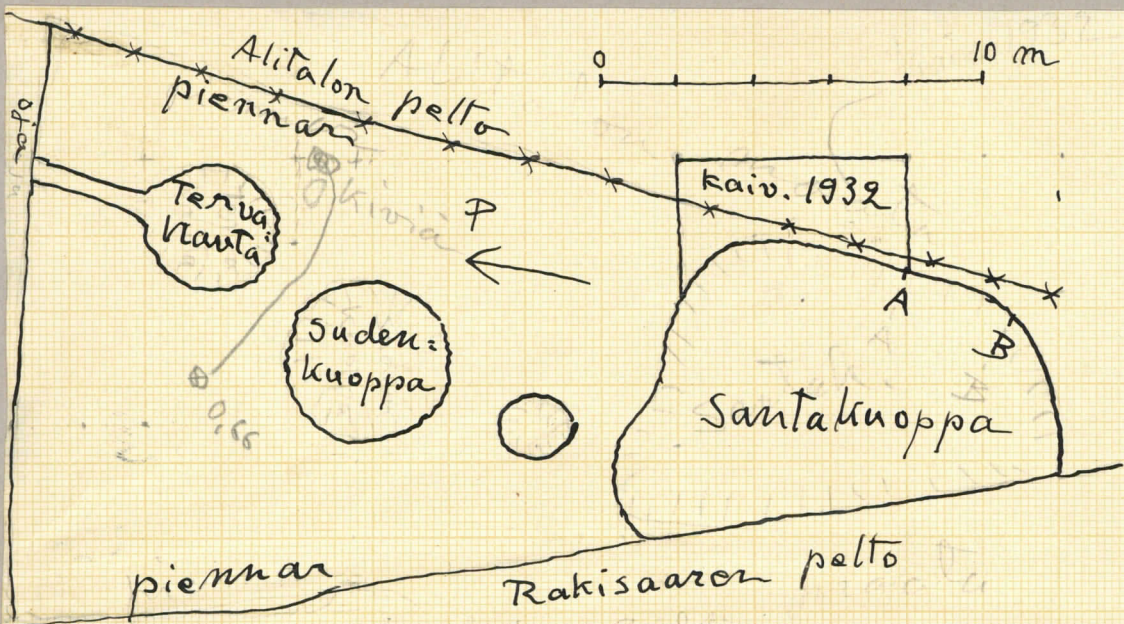
Paimio Askala,  
Rakisaaren nummen  
kaiwaus 1932. Luett. 9605: 2-5.

Yhteiskoululaisen Erkki Alavan  
ilmoitettua löytöjä u. s. Rakisaa-  
ren santsakuopasta, joka sijaitsee  
Toispuolajan nummen ja Paimion-  
joen välisellä, avoimella kunnan-  
metsän mittaisen ala santsakuo-  
pan reunasta läheltä sitä koh-  
toa missä kuopan reunaleikkauk-  
sesta näkyi vahvaa kulttuurin-  
maata (valok. 1 ja kartat 1 ja 2).


Maa oli ohuen peltomullan alla  
harmaata ja ryvenmällä tullepu-  
kasta, puita ei ollut pajon eikä  
palaneita pumppalasia eninkään.  
Peltomullasta löytyi pari myöhäistä  
rautaesimettä ja harmaasta ker-  
roksista runsaasti palaneita vai-  
vepalasia, joissa oli pyöreiden  
puiden painanteita. Näiden seinä-  
tievierien lisäksi ei tullut esille  
mitään merkittävää, tulkijaa ja  
muuta kiinteätä arintojätettä.

Utki 11/V 1933.


S. Pälvi:



Kartta 1.  
Paimio, Askala  
Rakisaaren santamummen  
1932. Kaiuauus 1932



Kartta 2.  
Paimio, Rakisaaren nummi  
1932 S.P.





1. Valokuva lännestä Paimionjoen takaa.  
 1. Rakisaaren nummi, 2. Alitalon nummi,  
 3. Toispuolojamummi



2. Rakisaaren kaivaus. Menossa  
 saavutalaria nisältävä pintakeros.  
 Paimio  
 1932 S.P.