

M

Pronssikautisen  
Nautaraunion Tutkimus  
Perniossa  
Nivelan talon maalla  
Vaarnummella.

Toimittanut

17-19/VII 1912

J. Kiljo

Hautaraunion Tutkimus  
Vaarnummella  
Perniossa, Kivelan talon maalla

Vaarnummella on B. Eedes-  
Nvarfin tekemän luettelon mu-  
kaan (Top. arkisto) useita kivi-  
raunioita, osittain hyvin ko-  
meita ja kaikki ehjeittä näyt-  
täviä. Paikka on ylävä mäki,  
jonka juurella leviää savita-  
sankoa, mikä n. 3000 vuotta  
sitten on voinut vielä olla  
meren peittämää, ja koko seutu  
niin muodori silloin saaristoa tai  
merensuonikkoa. Nämä seikat  
viittaavat siten raunioiden pros-  
tikautisuuteen. Saadakseni vah-  
vistusta tähän kuluon, päätin  
kesällä 1912 S.W. Suomessa tut-  
kimuksilla ollessani kaivaa  
yhden raunioista.

Kaivettavaksi valitsin  
pienimmän, aivan maantien vie-  
rasta sijaitsevan raunion.  
Se oli koko laajuudeltaan 14 x  
15 m ja korkeudeltaan n. 1,5 m.  
Särkimäiset kivet (joita ra-  
joittaa pohjapiirroksessa piste-  
viiva: ..... <sup>olivat pienentäisiä ja</sup> näyttivät kuitentun-  
vierineiltä eli viimeiseksi

virkatuilla, joiden alkuaan lienee  
raunion laajuus ollut vain n.  
12 m läpimitan (pilkkuviivalla  
osotettu raja: ---). Raunion  
keskellä ei ollut tavannukaista  
kairattua kuopannetta, vaan ki-  
vet siinä olivat pinnallakin  
isoja, vain vaivon mielen nos-  
teltavia. Tämä seikka osoittaa  
rauniona silttenkin mullistellun,  
jota <sup>luetaan</sup> Kenties vahvistaneen myö-  
häisaikuisen sileän pronssiittina<sup>1</sup>/sor-  
muksen löyde raunion keskikoh-  
dalla, kivien alta. <sup>(6129:4)</sup> Enimmäkseen  
olivat raunion sisältämät kivet  
isoja, ja näitä rajoitti selvä-  
piirteinen, itäpuolella yksin-  
kertainen, länsipuolella kak-  
kertainen kehys (pohjapiirroks-  
essa tummaksi merkityt<sup>2</sup>), läpi-  
mitaltaan n. 10 m.

Raunion keskellä oli 4  
kiveä asetettu arkun tavoin,  
jonka pituus oli lähes 2 m,  
leveys toista metriä. Näistä  
kivistä oli yksi, nim. läntisin,  
<sup>valtava</sup> suunnaton maakivi, kolme muuta  
oli myöskin tavallista suurem-  
pia paasia, jotka olivat ase-  
tetut tasaisin sivuin sisään-  
päin (näiden välit olivat ilman  
erityistä järjestystä täytetyt).  
Tämän "arkun" pohjamulta, joka  
oli moreenisoraa, sisälsi kauttaal-


taan luunmuruja, puitaita ja  
palaneita. "Arkun" <sup>ja niiden peällä pientä kiviä</sup> NW. puolella  
oli <sup>toisen</sup> isollaisen maakiven lähellä  
Tornin hauta, 1,3 m. pituinen,  
laakea kuopanne, jossa oli  
samallaisia luuta ja joteukon  
yhtä paljon. Näiden lisäksi  
esiintyi joku yksinäinen luun-  
sirpale pieneen, arkkumaisen, <sup>skuisen</sup> kieta-  
kivilaavista muodostuneen  
kolan äärellä ja muutamia savi-  
astianpalasia siellä täällä (yksi  
mainitun kolan vieressä, kolme  
keskellä <sup>raunioita</sup> olevan <sup>iron</sup> ~~muuttamattoman~~  
maakiven juurella ja yksi  
toisen haudan eli luukasaan  
laidasta). "Arkun" <sup>6129:3</sup> NE. puolella  
ilmeni runsaasti hiiltä.



Kalsoon <sup>tuon</sup> "Nautarauion" run-  
nuteen voisi Nautarauion  
pitää alkuaan pronssikauden  
keskivaiheille kuuluvana. Pron-  
ssikautisuutta yleensä todistaa  
ainakin palaneiden luiden  
puktaus, ehkäpä saviastian-  
palasten laatu, joka on  
samallaista kuin esim. Nakkis-  
lassa. Kuusiston torpan maalla  
samana hetänä kaivannastani  
erästä rauniosta ilmitulleiden  
saviastianpalasten laatu.

Huomiota ansaitsevia  
ovat Nautarauion kehysten  
ulkopuolella esiintyneet, ilmei

sesti sekundaariset, s. o. jätke-  
 päin raunioon tulleet haudat.  
 Näitä oli kaikkiaan 5<sup>tai 6</sup> kuu  
 rauniota alettiin tutkia keuhasta  
 sisäinpäin eikä tällaisia hautoja  
 tietty odottaa, ehtivät työmie-  
 het kangilla turmella näiden  
 yläosia, jottei kaikista enää  
 voitu täydellistä käsitystä saada.  
 Haudat olivat arkkujen tapaisia,  
 jotka olivat siten tehdyt, että  
 raunion keuhskivet olivat toisensa  
 pitkinä seinänä. Nämä olivat usein  
 reunustetut ohuilla kietakivita-  
 oilla, ja pohjalle oli samoin ase-  
 tettu <sup>ohut</sup> laakkoja, niinikään katoksi,  
 jonka päällä sitte oli pieniä  
 kiviä.

Haudassa 1 oli etim. muuan  
 kattolaaka raunion keuhskivien päi-  
 le pantuna, ja pohjalla oli  
 jälle pari laakaa.  
 Arkun suurutta ei  
 voitu tarkalleen mää-  
 rätä.



Haudassa 2 oli katto vajo-  
 tessaan kääntynyt kulmalle alas-  
 päin:  . Laajat olivat sel-  
 västi suomenmaisesti järjestet-  
 tyt, niinkuin seuraavalla sivulla  
 oleva piirros osoittaa. Niinpä  
 meni a:n alla oleva laaka  
 b:n alle; c:n alla oli lattiallaan  
 vielä eräs laaka; d:n alla oli

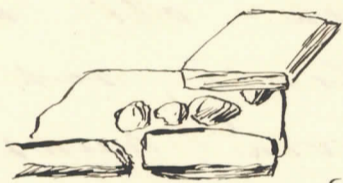
oli pari laakaa  
saman suuntais-  
essa asennossa  
kuin d.

### Haudan 3

sisäpuolinen sei-  
nä oli tehty si-  
ten, että kehys-  
kivien päälle  
oli ladottu laa-  
kakiviä näin:




Haudan 3 sisäseinä



Hauta 3 päättäjäin.

oli nyrkin ja lapsenpään ko-  
koisia kiviä. Arkun rakenne  
on niin muodoin selvä. Sen pituus  
oli ehkä 1 m.

Haudan 4 seinät (tai alusta)  
oli ladottu pienistä kivistä ja  
sitte pautu laakojia päälle suor-  
musmaisesti. Vajotessa oli laa-  
kain järjestys sekautunut, mutta  
oli ainakin yhdellä kohdalla sel-  
västi huomattavissa. Haudan  
S-puolella oli lähes metrin läpi-  
mittainen laetonus useammaker-  
taisista laa'oista, kallistuneen  
kuopalle keskeen päin (pohja-  
piirroksen 4a); ympärillä oli se



harmailla kivillä muurattu. Vallan-  
kin tämä rakennus muistutti  
joissakin määrin Kiukaisten Uo-  
timäellä (ja myöskin Nakkilan  
puolella) <sup>puolella</sup> tapaamistani kivilato-  
muksista, jotka peittivät pienet-  
sairia, vain niiltä sisältäviä  
kanturoita.

Flaudossa 5 havaittiin paitsi  
muutamia pohjalla olevia laa-  
koja useita <sup>harjoita</sup> pieniä kietakivilaa-  
koja, jotka näyttivät kiertävän  
raunion kehystävien (erim. alla  
merkityn kiven) ulkolaitaa.  
Itse flaudossa oli maata ja  
pienempiä kiviä, sekä päällä  
taas laakakiviä, runsaasti kiven  
a S-puolella. Flaudan pituudesta  
ja rakenteesta ei voitu kuora-  
naisia havaintoja tehdä!

Näistä sekundaarisista  
maudoista ei mitään löydetty.  
Maa oli ainakin maudoissa 3 ja  
4 miilusekainta, sekä kaivajain  
mukaan väkevälle kaiserna, joten  
on mahdollista, että näihin  
on ruumista maudattu polttamatta.





M. Pl. 2856

L. 131

Pernio, Kovelä,  
1912. Lintu-  
kannio.



M. Pl. 2853.

L. 131

Pernis, Kivela,  
1912. Tutkittu saunin.



M. Pl. 2854.

L. 131

Pernio, Kiveli,

1912 tutkitaan kannion

kannion sekundaarikaatoja.



M. Pl. 2858

45.

Pennis, Kovalä

1912 Tutki-Eun Raunion

sekundäärikantojen.

12 my

11 + 2/5

24 W + + M + 2

auf 13 cm!





M. Pl. 2855

L. 131

Pernio, Kivela

1912 Antikitta

Sannio



M. Pl. 2857

L. 131

Pernio, Kivela'

1912 Tutkitti

Rauho.



M. Pl. 2859

L. 131.

Moran kanniosta  
Permiotti, Kivolan  
Vaasummella.

M. Pl. 2858  
Linnari  
A. Hagman  
4/3/14



M. Pl. 2860.

L. 131

Alkunan kanniosta  
Permion kiveästä  
Vaasnessa

