

M

Vuohtojärven  
Kivikautinen asuinpaikka  
Nuurejärven kylässä  
Pihtiputaalla.

(H. M. L. 4148)

Tutkintu

syysyllä 1902

Julius Ailio.

Lii Heen  
Kartanaihelma  
seudasta.

Tuohojärven  
Kivikautinen asuinpaikka  
Muurejärven kylässä  
Pihlajputaalla.

Pienen Tuohojärven N.  
ja N.E.-puolella Pihlajputaan  
luoteiskulmassa juoksee komea  
vierinkiviharju syvine notkoi-  
meen ja harjukautoineen. Sen  
pohjoispuoli on jyrkkä, eteläpuoli  
Tuohojärven päin loivasti viet-  
tävä. Tällä loivalla, päivän-  
puoleisella rintteellä, joka alem-  
pana on osittain tasautunutta ja  
sileätä kangasmaata, ovat kivi-  
kauten ihmiset elustelleet ka-  
pean ja pitkän vyöhykkeen muo-  
toisella alalla, joka alkaa ai-  
nakin Pekkariin talosta ja ulot-  
tuu lähimaille 1 km:n matkan  
Piekkisen mökkiin asti (Kellepää-  
mäjärvestä tulevan joen suun-  
seuduille), kuten kartanaihel-  
massamme on osoitettu. Tätä  
asutusvyöhykettä myöten kulke-  
nyt suureksi osaksi maantie,  
ja sen on nykyaikainenkin asu-  
tus- osaksi aivan myöhäisiä  
mökkiläisiä - hyväkseen vallannut  
kautta koko vyöhykkeen on tavattu  
vähän välimatkain päästöä



Kivikauden löylyjä: ehysitä, kivi-  
~~— lukumäärältään ehkä jostakin ryhmästä —~~  
aseita ja niiden palasia, tak-  
kivisiä, saviastianpalasia j. n. e.  
Ja melkein kautta koko alueen  
osottaa pintamaa selviä asu-  
tukseen merkkiä, samankaltaisia  
kuin kivikautisilla asuinpa-  
ikoilla yleensä. Niinpä on ny-  
kyisen maankamaraan alla useis-  
sa kohdoin ohut hiilikerta, tai  
on hieta likaisen ja tallatun  
näköistä, vieläpä toisiin paikkoi-  
sisältään pienoksi hajautuneita  
luunsiruja, joita kuitenkin vain  
huolellisella tarkastuksella saattaa  
hiedan seasta erottaa. Tulisijojä  
todistavat punaisen goromann  
täplät, esim. hieta-kuopan rin-  
teessä kansakoululle nousevan  
lieu postissa, Kimmusen mö-  
kin lähellä y. m. Niinikään  
kertoi Siekkis-Jussi jellosta  
löytäneensä tulisijan, joka oli  
kivillä reunattu (vrt. Kartanaihe-  
maa). Asuntojen pohjia lie-  
nevät taas olleet ne maakuopat,  
joita esim. Keskinen vanha  
isäntä oli täyttänyt pari kapp-  
palletta talonsa lounaispuolella  
olevassa "pitkässä jellossa". Ja  
asuntojen entiseen olemassaoloon  
samalla pellolla viittaavat  
saviastianpalasetkin, joita



ruusaimmin kuulun löydetyn  
pellon keskivaiheilta.

Mainitun asutusvyöhykkeen  
ulkopuoleltakin on keuhkien  
löydetty esineitä. Sitä on  
shon talonrakennuksesta 100-kunta  
askelta W-suuntaan löydetty tak-  
si taktokiveä (ks. Schy. aik.  
V, s. 161; esineitä ei löydy H.  
M. Lissa). Näiden löytöpaikan  
muisti talon vanha isäntä vielä  
lähimaille näyttää, mutta niillä  
seuduilla ei maalajissa näkynyt  
mitään asutuksen merkkiä. Maalaji  
oli tällä kohdalla sava. — Myl-  
lyjoen suun pohjoispuolelta on  
löydetty kolmisen esinettä ala-  
valta savimaalta (3359:26 ja  
4148:9). Kenties ovat ne käymä-  
leillä hukkaan joutuneita, olkoon  
niiden löytöpaikka sitten alkuaan  
ollut tuohojärveä tai kuivaa  
maata.

Kuten jo alussa huomau-  
simme, laskentun mainittu vie-  
rinkiviharju pohjoista kohti  
jyrkästi. Sen pohjoispuolella on  
muuan lampi, joka jo mies-  
muistin kuluessa on puoli-  
täyttynyt suoturpeella. Lammien  
jatkona itäänpäin aina Mu-  
rezjärveä asti on pitkä ja  
kapea suonotko, joka kivi-



Kaudella mahdollisesti on vielä ollut Muurejärven lahtena. Määrittäjä järveä on hiijattain laskettu, mikä seikka on luonnollisesti edistänyt Turpeen kasvamista.

Harjun pohjoisrinteessä on Kansakoulun kohdalla kaapeala terrassia, jossa näkyy ainakin 8 maatumulta hautausraa. Pitkin terrassia luulevat nykyiset eläjät hirvien polun käyneen, ja noiden haaturain olevan entisiä pyyntikeoppia. Samanlaisia haaturaita on mainituista W. suuntaan, <sup>nim.</sup> "Pekkaritau pürissä" kuin myös Kelkkämäenjärven koillispuolella.

Entiset tutkimukset. Asema: paikalla on tri Th. Schwandt yf. della kohdalla, nim. keskisen talon "pitkällä pellolla" nimessä suorittanut kaivauksia, sen johdosta että paikalla oli ilmoitettu tavatun <sup>paitsi kivikauden esineitä myös</sup> "Kiukaantijojäjä" hiileuse-kaisia raunioita". Ilmoitus mainituista kiinteistä muinaisjäännöksistä on luonnollisesti varovasti vastaanotettu.

Kirjoittajan tutkimukset. Paitsi yhta päivää, joka kuului tutustuttuessa paikan



muinaistieteelliseen Monteeseen,  
oli kirjoittajalla lisäksi vain  
päivä käytettävänä kaivauksiin  
joita suoritettiin seuraavilla  
kolmella kohdalla:

1:nen kaivauspaikka sijaitsi  
Akon talosta maantielle me-  
nerän tien S. puolella, missä  
maalaji näytti asutuksen  
merkkiä, ja minkä lähiti-  
noilta oli pari kivitalltaa  
löytynyt. Kymmenen neliö-  
metrin laajuiselta kaivaus-  
alalta ei vielä keitetukaan  
mitään löytynyt, jonka vuoksi  
työ keskeytettiin siinä.

2:nen kaivauspaikka oli  
Kausakoulusta S, ikän maantia  
S. puolisella laidalla, missä  
ennakkotutkimuksessa oli ha-  
vaittu m. m. kienoja luunsiruja  
piedan seassa ja punertavaa tietä.  
Kerrosjärjestys tällä kohdalla  
oli seuraava: 1) 5-7 sm:n vahvuisen  
turpeen alla oli 2) 2-3 sm. käsit-  
tävä tumma hiilensekainen ker-  
ros, sen alla 3) valkea, kaolinise-  
rautunut, 2-5 sm. vahvuisen tietä-  
kerros, sitte 4) rekklaanpunainen  
<sup>noin</sup> 20 sm vahvuisen <sup>eli varsinainen kulttuurikerros</sup> tietäkerros, jota  
aliossaan vihdomi muuttui  
kirkkaanruskeaksi, joutaaksi  
kangashiedaksi.



Kaivaus, jonka alaa alem-  
 pana olevan piirroksen reundatus  
 osoittaa, tarkoitti etupäässä  
 juuri mainitun <sup>juurittavan</sup> kulttuurikerroksen

Maantie.



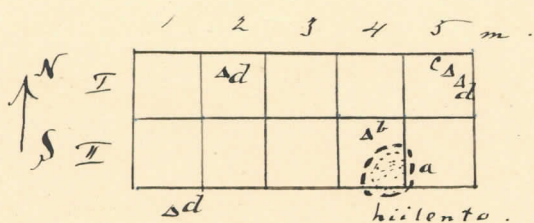
Luokkimista. Itä- ja eteläpuolelta  
 saatiin sen raja selville (Ks.  
 piirrosta), mutta länsipuolella  
 esti tutkimusta joiden katvon.  
 Kulttuurialueen keskivaikeilla  
 talti esille tulensija, s.o. ha-  
 janaisesti kehälle grantuja ki-  
 via, joista muuan oli takes 0,5  
 m:n pituinen, ja jotka olivat  
 palaneita. Tulensijasta näkyi  
 paljon kiviä työnnetyn syrjem-  
 mällekin, sillä valkeassa murs-  
 kauneita kiviä tavattiin sym-  
 pärisillä väkän väliä. Tulensijan  
 itäpuolella oli <sup>30-40 cm. läpimittaisessa</sup> yhdessä kasassa  
 joukko leusiruja ja <sup>joka puolella</sup> <sup>sympärisillä</sup>  
 vielä hienua leusämyä parin  
 metrin laajuudelta. Läsnäille  
 piloilta mennyt kourutalita,  
 keihään terän varikatkelma,



lukkaisia ukonkivenpalasia y. m.  
saatiin löytöesineinä.

3:5 Kaivauspaikka oli  
keskisen talon "pitkällä pellolla".  
Sen keskivaiheita on löydetty  
kynnettäessä runsaasti saviastian  
palasia y. m., ja pellolla on  
vanhan isännän kertomuksen  
mukaan ennen sen pelloksi  
raivaamista (n. 40 v. sitten) ollut  
kuopanteita (syvyydeltään "miehen  
koukunkaulukseen"), joiden vierellä  
on ollut maasta luotuja "kum-  
pua". Kaikki nämät oli isäntä  
tasottanut. - Nyt näkyi vielä  
pellon pinnalla pari hyvin  
laakaa lanttoa, ja itäpuoliseen,  
joka on 15 ast. päässä maan-  
tienaidasta ja 60 ast. päässä  
talon navetonseinästä, tehtiin  
5 m:n pituinen ja 2 m:n leveä  
uusi kaivanto.

Peltoaluetta oli kaivausaluetta,  
jota tässä oleva piirros osoittaa,  
n. 16 m.



a = liesikotta.  
b = taltta.  
c = kivikiven  
palanen.  
d = saviastian  
palasia.

sen alla  
oli vaalean-  
ruskeata  
likaista

kiinteätä ja hienoa hiettaa n.  
14 m. väluudelta, kunnes vä-  
pitellen, viimeistään 40 m:n  
syvyydestä alkoi kirkas



Kostematon ja ruostepilkka-  
linen pieta. - Löytöinä tuli  
esille muuan hiilento sekä  
pari kiviastetta ja saviastian-  
palasia joitakuuta sm. pel-  
tomulla alapuolelta.

Mitä tulee saviastian  
koristelmiin, niin osottavat  
ne taaskin kummasuttavan  
yhtäläisyyttä useilta muilta  
kivikautisilta asuinpaikoilta.  
Löydettyjen esineiden kanssa.





A 128:58


Varvikon torppa  
Alvekylässä <sup>enintään</sup> Alvejärven rannalla  
Pihlipohtaalla  
saunoineen ja pistekotineen.  
Talokuvaukset 1902 J. L. L.

L. 131.

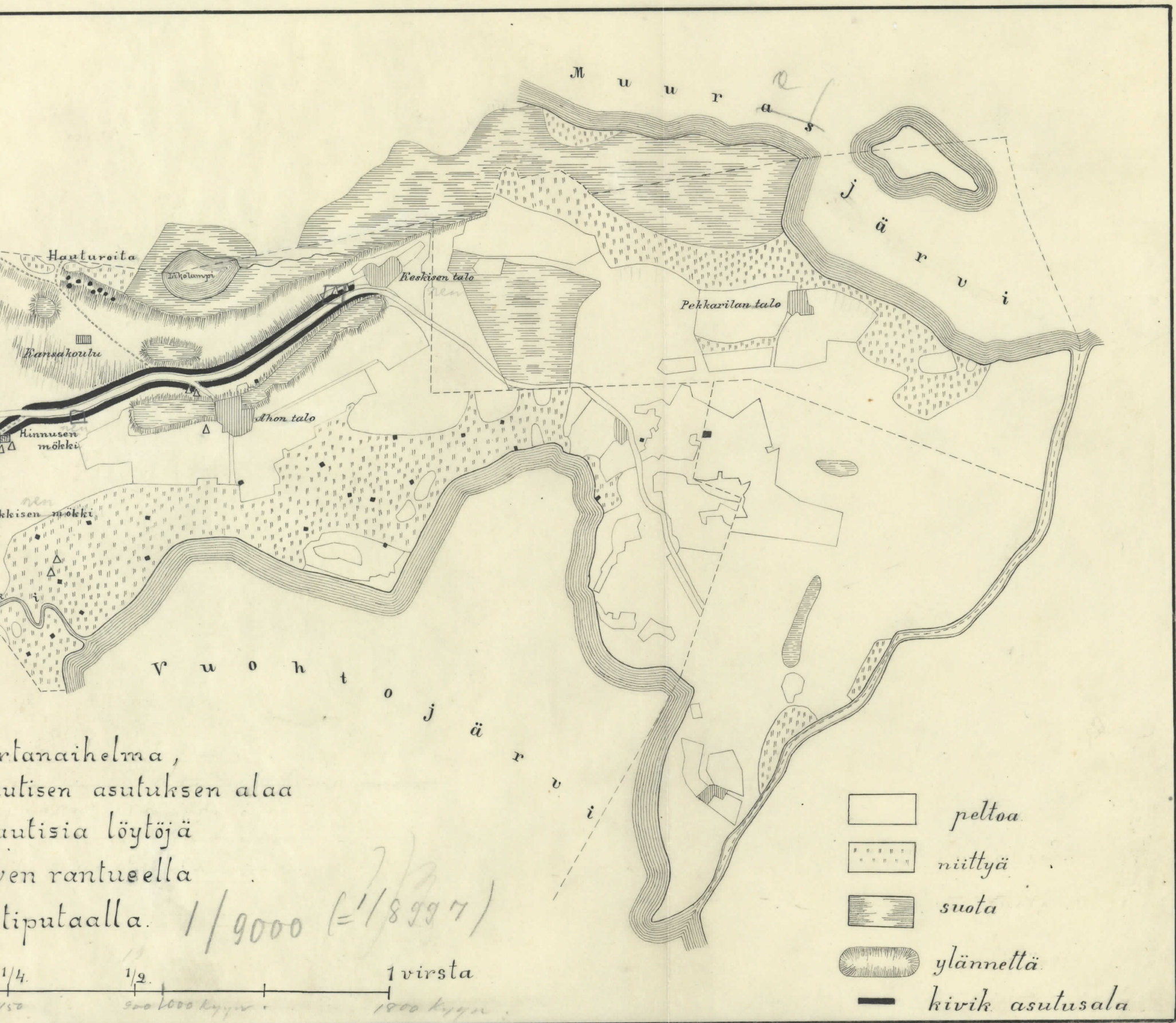




Kartanaihelma,  
 osottava kivikautisen asutuksen alaa  
 ja kivikautisia löytöjä  
 Vuohojärven rantueella  
 Pihtiputaalla. 1/9000 (=1/)












rtanaihelma,  
 utisen asutuksen alaa  
 utisia löytöjä  
 en rantueella  
 tiputaalla. 1/9000 (= 1/8997)

1/4. 1/2. 1 verst 1800 kyym.

-  peltoa
-  niittyä
-  suota
-  ylännettä
-  kivik asutusala