

Lat. 13.10.1967

M

Pyhtään Siltakylän Hautaharjun hautarauniot

Allekirjoittaneen ollessa virkamatkalla Pyhtään Siltakylässä 3.10.1967 ilmoitti eräällä tarkastuskohteella mukana ollut kunnallisneuvos Eino Sinisalo läheisyydessä sijainneista mahdollisista muinaisjäännöksistä, jotka paikalle tultua havaittiin hautaraunioiksi.

Sijainti

Hautarauniot sijaitsevat Pyhtään Siltakylän Heinälahden itäpuolella olevalla, Lököreen päättyvällä niemellä. (karttaliitteet)

Tila: Hautaharju RN:o 11⁵¹
Omistaja: Kunnallisneuvos Eino Sinisalo
Osoite: Siltakylä

Raunioitten sijaintipaikka on noin 100 m suuntaan NNE vuonna 1964 tehdyn asemakaavan mukaisten Salmentien ja Lökörentien risteyksestä.

Topografia

Hautarauniot sijaitsevat lakipisteeltään noin 20 m mpy olevan männikköisen, sammal- ja jäkäläpohjaisen mäen etelärinteellä, suunnilleen 15 m mpy korkeudella (karttaliite 2).


Rauniot

Tarkastuksessa löytyi paikalta neljän hautaraunion muodostama ryhmä. Rauniot olivat nykyasussaan kiinni toisissaan keskimäisten ollessa osittain reunimmaisten raunioitten laitojen päällä. Rauniojono oli suunnilleen itä-länsi - suuntainen. Kaikissa raunioissa oli selvästi näkyvissä kehittäin ladottu rakenne. Kaikissa, eniten kuitenkin keskimmäisissä oli raunion keskusta kuopalla.

Läntisin raunioista oli halkaisijaltaan suunnilleen 4 m ja raunion eteläpuolelta mitaten korkeudeltaan maanpinnasta lukien 40 cm, lännestä päin lukien toinen halkaisijaltaan 3 m, korkeudeltaan 50 cm, kolmas halkaisijaltaan noin 3 m, korkeudeltaan 50 cm ja itäisin halkaisijaltaan noin 4 m ja korkeudeltaan noin 30 cm.

Valokuvausta^{ta} tarkempaa piirtämistä ei ollut mahdollista suorittaa tarkastushetkellä vallineen rankkasateen takia.

Helsingissä lokakuun 12 päivänä 1967



Lasse Laaksanen

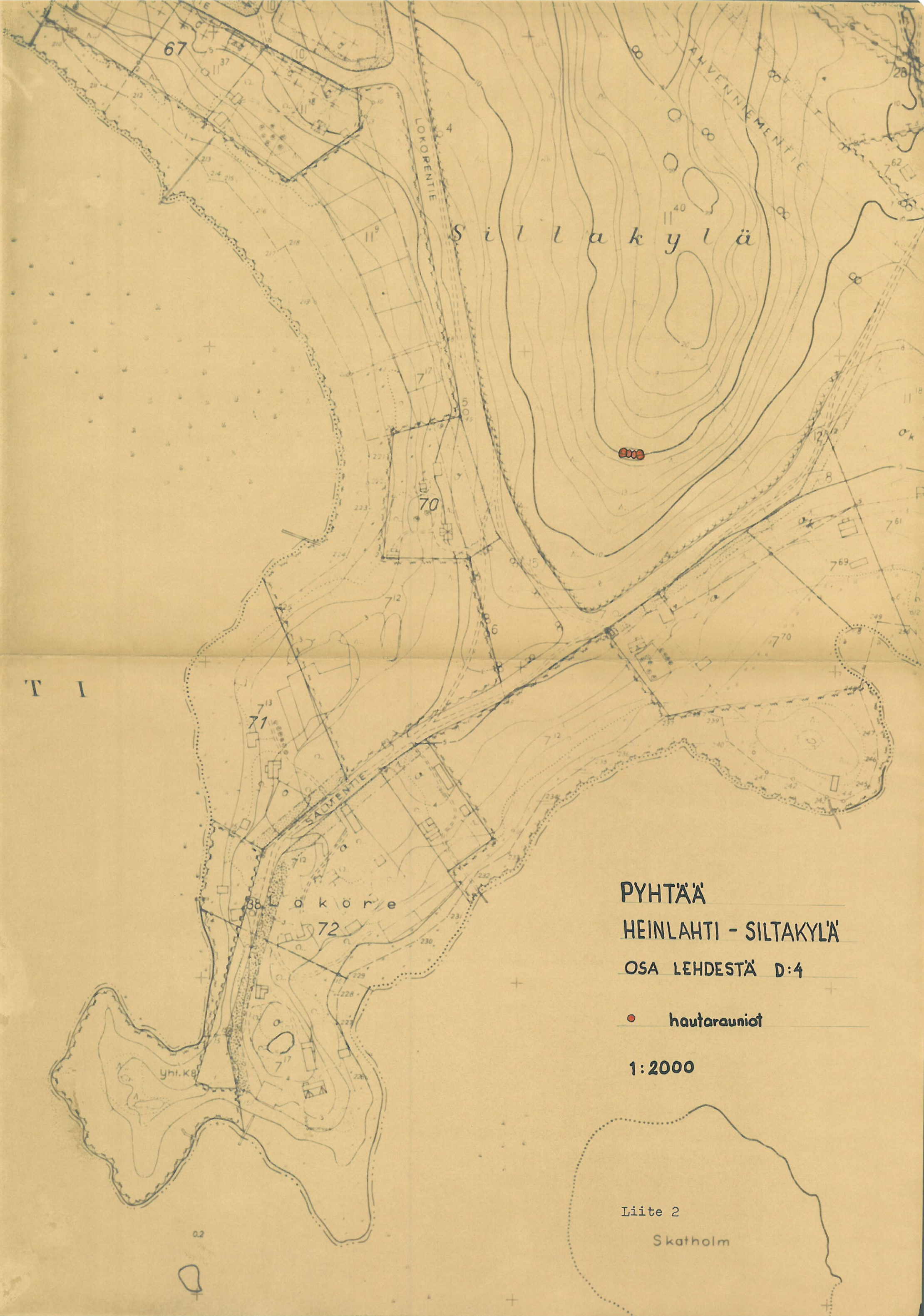
Tila: Helsingin kaupungin tekninen osasto
Osoite: Keskustie 10, Helsinki
Puhelin: 2100

Kuulutus alkaa 12.10.1967 ja päättyy 19.10.1967
Käytännön ohjeet on saatavana teknisestä osastosta

Yhteystiedot: Helsingin kaupungin tekninen osasto
Keskustie 10, Helsinki
Puhelin: 2100

Yhteystiedot: Helsingin kaupungin tekninen osasto
Keskustie 10, Helsinki
Puhelin: 2100

Yhteystiedot: Helsingin kaupungin tekninen osasto
Keskustie 10, Helsinki
Puhelin: 2100



67

LOKORENTE

S i l t a k y l ä

AHVENNEMENTIE

70

T I

71

SALMENTIE

L ä k ö r e

72

yh. k8

PYHTÄÄ
HEINLAHTI - SILTAKYLÄ
OSA LEHDESTÄ D:4

• hautarauniot

1:2000

Liite 2

Skatholm

0.2

Liite 1

Pyhtää Siltakylä Hautaharjun hautarauniot

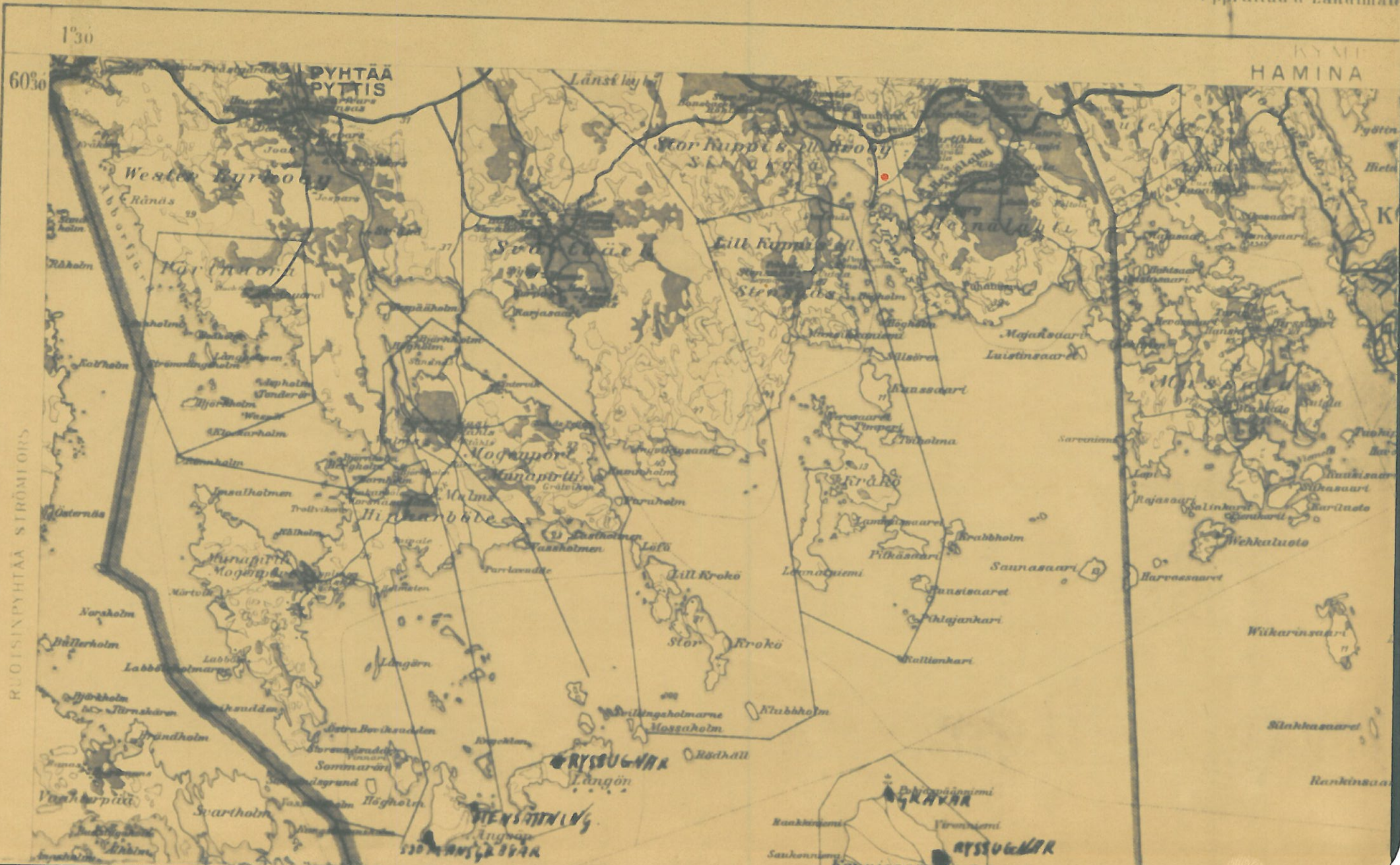
Lehti I: 8

Blad II: 8

KOTKA

• hautaraunioiden sijainti

(Kihlakun...
Tohty Maanmittaushall...
Finlands eko...
(Härä...
Upprättad å Landmat...



RUOESINPYHTÄÄ SIRÖMÖORS