

PYHÄRANTA, IHODE 1000 00 4817

Röykkiöryhmän tarkastus 25.9.1992  
Aino Nissinaho  
Juha-Matti Vuorinen

Röykkiöryhmä sijaitsee Ihoden postista n. 800 m luoteeseen, valtatie 8:n varrella olevalla mäellä, tien länsipuolella. Röykkiö nro 1 on tien reunasta 52 m lounaaseen. Raunioryhmään kuuluu yhteensä 7 röykkiötä. Ne sijaitsevat tilan R:Nro 5:10 alueella (1984). Niiden taso- ja korkeussijainnin määrittäminen on tapahtunut peruskartan (1131 12, KODISJOKI, pain. v. 1984) avulla, joten tasosijainnin tarkkuus on 50,0 m ja korkeussijainnin 5,0 m. Käytetty korkeusjärjestelmä on N60.

Rauniot sijaitsevat etelään ja lounaaseen viettävällä kallioisella rinteellä, jossa kasvaa mäntyjä. Aluskasvillisuus on rehevän tuntuista: paikalla esiintyy mm. sikoangervoa. Osa alueesta on ollut äskettäin laitumena. Raunioiden alapuolella, niistä lounaaseen, on ainakin kaksi peltoterassia. Peltoja ei enää viljellä. Tässä raportissa lueteltujen röykkiöiden lisäksi mäellä on useita epämääräisiä kiveyksiä.

Tämän kertomuksen liitteenä on peruskarttakopio alueesta sekä mustavalkonegatiivi TYA f neg 19681, joka on arkistoitu Turun yliopiston arkeologian oppiaineen kokoelmiin (TYA). Tiedot röykkiöistä on tallennettu Turun yliopiston arkeologisen Tyarktika-tietokannan Kohde-taulukkoon tunnuksilla K6315920001 - K6315920007 3.11.1992/J-MV. Tunnukset on mainittu tässä raportissa kunkin röykkiön kohdalla (K631592...).

RÖYKKIÖ 1                      pk= 1131 12  
  x= 6764 75  
  y= 1531 62  
  z= n. 20 - 22,5

Röykkiö sijaitsee mäen etelärinteellä ja se on ryhmän itäisin. Valtatie 8:n reuna on röykkiön reunasta 52 m koilliseen. Röykkiö on koottu isohkoista kivistä, joiden halkaisija on 60 - 70 cm. Raunio on pyöreähkö, leikkaukseltaan epämääräinen ja sammaloitunut. Sen halkaisija on 6,8 m. (K6315920001)

RÖYKKIÖ 2                      pk= 1131 12  
  x= 6764 75  
  y= 1531 61  
  z= n. 22,5

Röykkiö sijaitsee 7 m länsilounaaseen rauniosta nro 1 (mitattu reunasta). Sen eteläreuna on suora ja se on koottu pienemmistä

kivistä kuin raunio nro 1. Kivien halkaisijat ovat 10 - 20 cm. Röykkiö on pyöreähkö, pinnaltaan suhteellisen tasainen, leikkaukseltaan epämääräinen. Raunion halkaisija on 6 m ja korkeus 0,3 - 0,4 m. (K6315920002)

RÖYKKIÖ 3                   pk= 1131 12  
                                   x= 6764 74  
                                   y= 1531 61  
                                   z= n. 22,5

Röykkiö sijaitsee 4 m länteen rauniosta nro 2 (mitattu reunasta). Sen pellon puoleinen reuna on suora. Raunio on soikea ja sen leikkaus on suhteellisen tasainen, epämääräinen. Raunion kivien halkaisija on 10 - 30 cm. Mitat: pituus 6,0 m, leveys 4,7 m ja korkeus 0,3 - 0,4 m. Sen ja röykkiö nro 2:n välissä on maanotosta syntynyt vanha kuopanne.

Valokuva: mv-neg. TYA f neg. 19681 (valok. Aino Nissinaho).  
 (K6315920003)

RÖYKKIÖ 4                   pk= 1131 12  
                                   x= 6764 74  
                                   y= 1531 60  
                                   z= n. 20

Röykkiö sijaitsee puolestaan 4 m länsiluoteeseen rauniosta nro 3 (mitattu reunasta). Sen kivet ovat halkaisijaltaan 10 - 30 cm. Raunio on pyöreähkö ja sen leikkaus epämääräinen. Röykkiön halkaisija on 4,0 m. (K6315920004)

RÖYKKIÖ 5                   pk= 1131 12  
                                   x= 6764 74  
                                   y= 1531 60  
                                   z= n. 20

Röykkiö on lähes kiinni rauniossa nro 4, sen lounaispuolella. Siinä on pari isompaa maakiveä, muuten sen rakenne on raunion nro 4 kaltainen. Röykkiön halkaisija on 4,5 m. (K6315920005)

RÖYKKIÖ 6                   pk= 1131 12  
                                   x= 6764 75  
                                   y= 1531 60  
                                   z= n. 22,5

Röykkiö sijaitsee 6,5 m pohjoiskoilliseen röykkiöstä nro 4 (mitattu reunasta). Raunion kivien halkaisija on 20 - 30 cm ja se on muodoltaan pyöreähkö, leikkaukseltaan suhteellisen tasainen. Röykkiön halkaisija on 4,0 m. (K6315920006)

RÖYKKIÖ 7


pk= 1131 12  
 x= 6764 73  
 y= 1531 61  
 z= n. 20

Röykkiö sijaitsee 10,5 m etelään rauniosta nro 2 (mitattu reunasta). Se on pitkänomainen, leikkaukseltaan epämääräinen. Osa sen kivistä on suurehkoja lohkareita ja osa niistä on luultavasti peräisin läheisestä pellosta. Röykkiön pituus on 10,0 m (W-E), leveys 5,3 m ja korkeus 0,5 m (max).  
 (K6315920007)

Turussa 3. marraskuuta 1992



Aino Nissinaho  
 FK, suunnittelija  
 Turun yliopisto




Juha-Matti Vuorinen  
 FK, tutkimusassistentti  
 Turun yliopisto

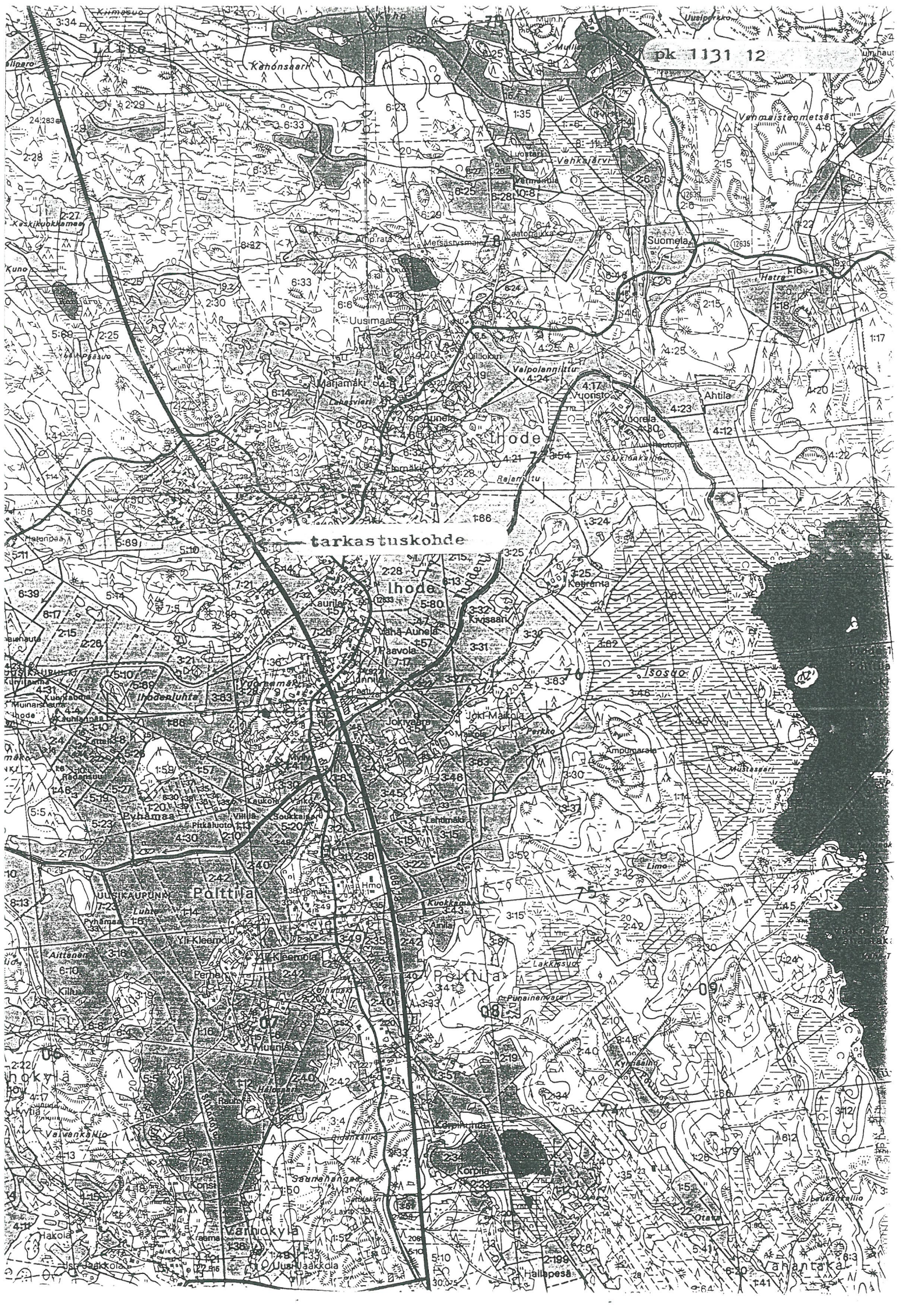
Liite: peruskarttakopio

**MUSTAVALKONEGATIIVI TYA f neg 19681**

Kuvan aihe: Pyhäranta, Ihode, röykkiö 3 (K6315920003)  
 Kuvaussuunta: S  
 Kuvaaja: Aino Nissinaho  
 Pvm: 25.9.1992

**Pinnakkaiskopio:**





tarkastuskohde

Ihode

Polttia

Polttia

Vainikkylä

Vahantaka