

Kertomus Punkalaitumen Korpi-Hosian kivikautisen
asuinpaikan tutkimuksesta 22.8. - 25.8. 49.

Kertomukseen liittyy 2 karttaa, 1 valokuva ja löydöt
KM 12254; 12255:1-7.

Satakunnan maakuntaliiton laskuun oli allekirjoittaneen tarkoitus suorittaa muinaistieteellisiä tutkimuksia sillä Korpi-Hosian kivikautisella asuinpaikalla, jonka keksin syksyllä 1948 (KM 11954: 1-2). Sattuneesta syystä varoja tähän tarkoitukseen ei kuitenkaan saatu, jotenka oli tyydyttävä vain pintatutkimukseen ja pienen koekaivauksen suorittamiseen paikalla.

Asuinpaikka sijaitsee Punkalaitumen pitäjässä Korpi-Hosian maalla Punkalaitumen joen varrella, sen etelä rannalla, pohjoiseen viettävällä peltorinteellä. Paikalle on Punkalaitumen kirkolta matkaa linnuntietä vajaa 6 km jokseenkin länteen (länsiluoteeseen) ja Lauttakylästä n. 17 km suunnilleen kaakkoon (liite 1.).- Itse löytöalue on Korpi-Hosian päärakennuksesta noin satakuntametriä pohjoiseen olevalla pellolla, jonka Rinteen pelto nimestä osasta on löydetty liuske keihäänkärki KM 10393:1. sieltä on myös reikäkivi KM 12254. Tällä pellolla on kolme terassia (liitteet 2-3), joista kahdelta ylimmältä on löytöjä. Nämä kaksi ylintä terassia (n. 14 ja n. 19 m. yläpuolella Punkalaitumen joen) ovat maaperältään hiekkaisia, alin savea. Peltosarkojen yläpäässä alkaa vielä neljäs terassi, n. 21 m. yläpuolella Punkalaitumen joen (liite 2). Pellon eteläosaan päättyvän metsän reuna osassa (met-

sässä) on havaittavissa kiviriuttaa, joka näin maallikon silmin katsottuna muistuttaa rantakivikkoa ja jonka korkeus silmämääräisesti arvioituna on noin 20 m yläpuolella Punkalaitumen joen. K.o. kivikko on matalan vallintapainen.

Rinteen pellolla avasin pienen koealan, n. 14 m², korkeudella, joka vastaa keskimmäistä peltoterassia, sen yläosaa; alueen alarajan korkeus oli n. 18 m. joesta. Täällä oli koekaivausalueen yläosassa ruokamullan vahvuus n. 20 sm, sitten seurasi n. 20 sm hiesua ja sen alta savi. Koealan keskivaiheilla oli hiesun vahvuus n. 40 sm. Kulttuurimaa oli väriltään heikosti punertava. Löydöksiä saatiin talteen vain 3 luettelonumeroa (KM 12255:3-5), nimittäin 1 kvartsikaavin ja 7 kvartsi-iskosta. Tällä kohtaa peltoa, metsästä, koekuopista ovat löydöt 12255:6-7 (hiekkamaata); nämä olisivat siis ylemmän terassin alaosan löytöjä.

Koekuopista ja koekaivauksesta siis ilmenee, että paikalla kannattaisi suorittaa lisätutkimuksia suuremmissa mittakaavassa kuin mitä allekirjoittaneella oli mahdollista kesällä 1949.

Venäläisen topografikartan mukaan tulisi Korpi-Hosian alemman löytöterassin korkeudeksi n. 80 m. ja ylemmän n. 85 m. yläpuolelle merenpinnan. Taloudellisella karttalehdellä IV:4 on samaisen Punkalaitumen joen laakson erään kohdan korkeudeksi merkitty 83 m. paikalle, joka on n. 3 km. Korpi-Hosian löytöpaikalta suunnilleen luoteeseen.

Vastapäätä Korpi-Hosian löytöpaikkaa joen pohjoisrannalla on Hosiankorven löytöalue (liite 1), savimaata, mistä ovat löydökset KM 8927:1-11 tai ainakin osa näistä. Hosian korpi on Hosian entinen päänä - nykyisin kunnalliskotina.


Hosian maalta on vielä Satak. M. 9763, joka on löydetty Hosio-korven Ryskarin koskesta Hosian talon maalta. Ryskari nimis-

tä koskea Korpi-Hosialla ei tunnettu, mutta lienee se koski, joka on Punkalaitumen joessa Korpi-Hosian asuinrakennuksesta noin 400-500 m. koilliseen.

Korpi-Hosian tilan entisen Sapakon torpan maalta, noin 150 m. Korpi-Hosialta eteläkaakkoon, entisen joen uoman länsipuolelta on löydetty KM 10393:2.

Helsingissä 29 pnä huhtikuuta v. 1950

Ville Luho.

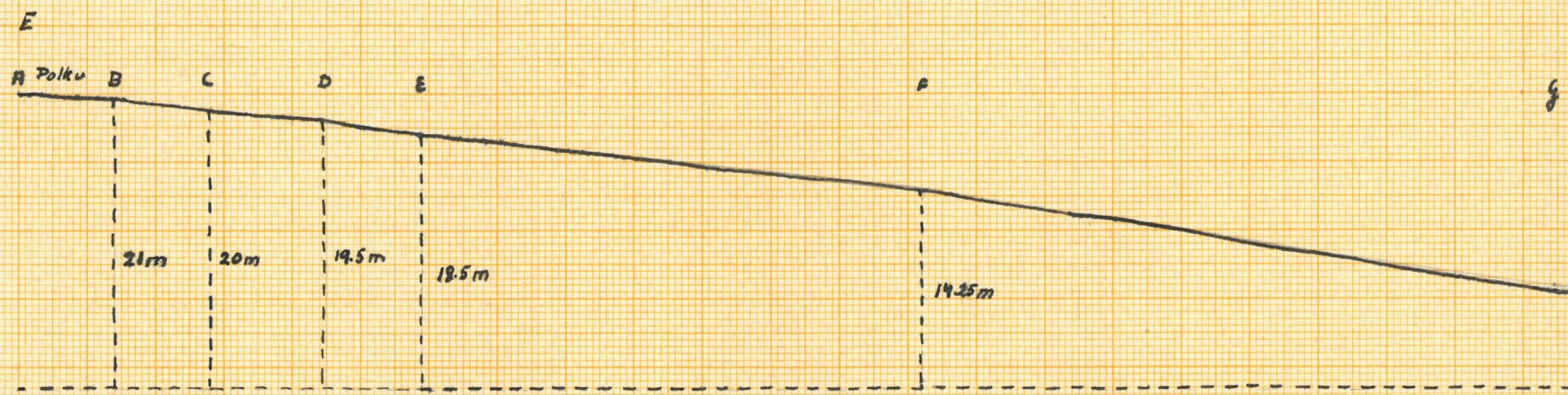


Lantla kyrkån ←



xxxxx *Hotian korm*
 (ei kukaan nimen aulin
 paikalla).
 xxx *Korpi-Hotian*
 ei kukaan nimen
 aulin paikalla

→ Helsinkiin




Lilleg V. Luhoon kais. kart. n. lla 1949.
Liite 2.

Punkalaidun, korpi-Hosia
Pintaprofiili
Pituus 1:1000. - korkeus 1:500

Piirt. V. Luho-49

P
H O J

Punkalaitumen joki



Kertomus Punkalaitumen Korpi-Horian
kivikautisen asuinpaikan tulituksesta 22.8.-25.8.49.

Kertomukseen liittyy 2 karttaa, 1 valokuva ja tyydit
KM 12254, 12255:1-7.

Satakunnan maakuntaliiton laskun on allekirjoittaneen tar-
koitus suorittaa muinaistieteellisiä tulituskäyntejä sillä Korpi-Horian
kivikautisella asuinpaikalla, jonka kekun nykyllä 1948 (KM 11954:1-2).
Sallinesta myytiin varoja tähän tarkoitukseen ei kuitenkaan saatu,
jotenka oli lyhytkestoinen varojen puute tulituskäyntiin ja pienen kokoi-
suisen suorittamiseksi paikalla.

*

Asuinpaikka sijaitsee Punkalaitumen pitäjässä Korpi-Horian
maalla Punkalaitumen joen varrella, sen eteläpuolella, pohjoiseen
viittävällä pellonpuolella. Paikalle on Punkalaitumen kirkolta
matkaa linnoitusta vajaan 6 km jokeenkin länneen (länkiluoteeseen)
ja lauhakylästä n. 17 km suunnilleen kaakkoon (liite 1). -
Site löylyalue on Korpi-Horian päärakenmuksista noin satakunta-
metriä pohjoiseen oivalla pellolla, jonka Rinteen pello pinnisistä
osista on löydetty luiskehuikkaan kartti KM 10393:1, niillä on myös
peilikivi KM 12254. Tällä pellolla on kolme terassiä (liitteet 2-3),
joista kahdella ylimmällä on löylyjä. Nämä kaksi ylintä terassiä
(n. 14 ja n. 19 m yläpuolella Punkalaitumen joen) ovat maaperällisiä
hielkkaista, alin savea. Pello perhejen yläpuolella allas vielä uelji
terassi, n. 21 m yläpuolella Punkalaitumen joen (liite 2). Pellon
eteläosan päällyvään metsän reunassa asennettu (metsäin) on havaittavissa

Kiviinlaakso, joka näin maallikossa ilmii katsottuna muistuttaa rantakivikkoa ja jonka korkeus ilmaismääräisesti arvioituna on noin 20 m yläpuolella Punkalaitumen joen. K.o. kivikko on matalan vallin tapainen.

Ruutteen pellolla avain pieneen kaacalan, n. 14 m², korkeudella, joka vastaa keskimmäistä peltoterassia, sen yläosa, alueen alarajan korkeus oli n. 18 m joesta. Täällä oli koekaivauksen alueen yläosassa ruokamullan vahvuus n. 20 cm, jitten seurasi n. 20 cm heinaa ja sen alla savi. Kaacalan keskivaikeilla oli heinän vahvuus n. 40 cm. Kulluunimaa oli väriltään heikosti punertava. Löydöksiä saatiin lanteen vain 3 luettelunumeroa (K.M. 12255:3-5) nimittäin 1 kvartsi-kaavi ja 7 kvartsi-ihettä. Tämä kohtaa peltä, metsästä, koekuopista ovat löydöt 12255:6-7 (hietikkamaa); nämä olivat siis ylempään terassin alaosaan löydöksiä.

Koe kuopista ja koe kaivauksesta siis ilmenee, että paikalla kannattaisi suorittaa lisätutkimuksia suuremman mittakaavassa kuin mitä allekirjoittaneella oli mahdollista kesällä 1949.

Venäläinen Topografi kartan mukaan Tuhii korpi-Hosian alemman löytöterassin korkeudet n. 80 m ja ylempään n. 85 m yläpuolelle merenpinnan. Taloudellisella tarkoituksella IV:4 on samaisen Punkalaitumen joen laskon vian kohdan korkeudet merkity 83 m paikalle joka on n. 3 km Korpi-Hosian löytöpaikalla suunnilleen luoteeseen.

*

Vastapäätä Korpi-Hosian löytöpaikkaan joen polvijärven rannalla on Hosiankorven löytöalue (kuile 1), savi- ja maati, mitäs ovat löydökset K.M. 8927:1-11 tai ainakin osa näistä. Hosian korpi on

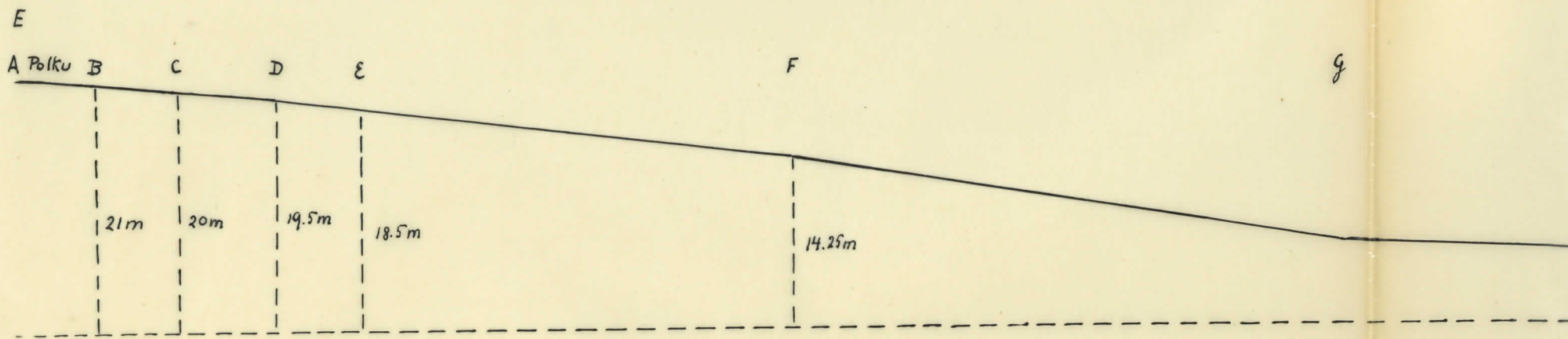
Hosian entinen päätä - nykyisin kunnalliskotina.

Hosian maalla on vielä Satok. M. 9763, joka on täydellä Hosioharven Ryskärin korkeista Hosian talon maalla. Ryskäri nimistä korkeaa Korpi-Hosiala ei tunneta, mutta lienee se Koski, joka on Punkalaitumen joessa Korpi-Hosian aavinraken mukaisesti noin 400-500 m koilliseen.

Korpi-Hosian tilan entisen saarikon Torpan maalla, noin 150 m Korpi-Hosialta etelä-kaakkoon, entisen joen uoman länsipuolella on täydellä K.M. 10393:2.

Helsingissä 29 p:nä huhtikuuta 1950


Ville Luho



Punkalaidun, Korpi-Hosia
Pintaprofili

Pitous 1:1000. - korkeus 1:500

Piirt. V. Luho-49



Punkalaiden, Korpi-Kasia

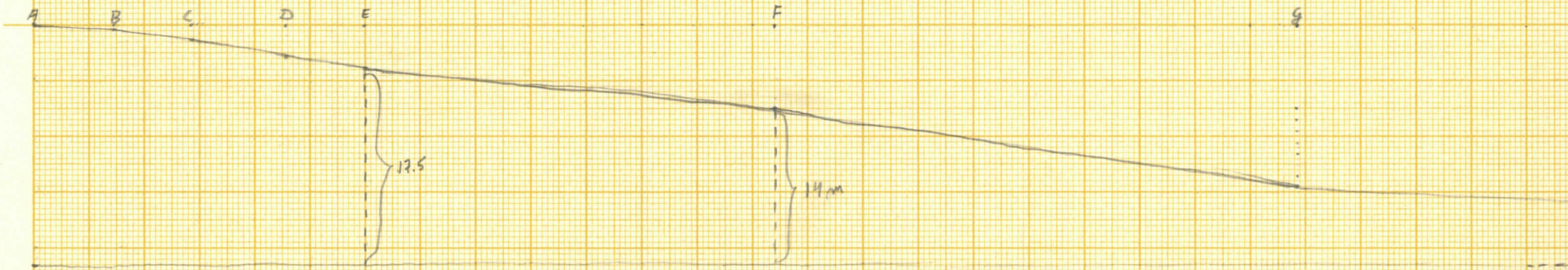
Pintaprofiili

Päämäs 1:1000, korkeus 1:500

Piir. U. Lohjo -49

I m. 20 m joesta }
II m. 14 m joesta } 2 annetusväliä.


A. 4. (210x297 mm.)



32 1/2
14
18 1/2
10

OY WULFF AB N:o 106

Punkalaidun, Korpikouva
Ulkko-49
(210x297 mm.)



Laittekyllä ←



L. 15504

Kuva 1. - Näkymä Punkalaitumelta Korpilampien
kivikautisella asuinpaikalla koilliseen. Etualalla
kivikautista asuinpaikkaa (kaksi yleistä terassiä).
Kuvan keskellä näkyy Punkalaitumen joen uoma,
sitten maantie.

Valok. V. Luho -49.



L. 15504.

Kuva 2. - Sama kuin kuva 1, mutta kopioituna suurennus-
paperille.