

TARKASTUSKERTOMUS PÄLKÄNE NIUSALO 1

Käynnin päivämäärä 10.2.2006
Kävijän nimi Ulla Lähdesmäki
Käynnin tyyppi tarkastus
Tiedon julkisuus
Muistioteksti MAASTOTARKASTUS PÄLKÄNEEN ÄIMÄLÄN KYLÄN NIUSALON SAARESSA 2006

Pirkanmaan maakuntamuseon tutkija Ulla Lähdesmäki teki 10.2.2006 maastotarkastuksen Pälkäneen Äimälän kylän Niusalon saareen. Tarkastuksen syynä oli saarella sijaitseva kiviröykkiö 1, jonka läheisyyteen oli suunnitteillapienikokoisen vapaa-ajan asunnon rakentaminen. Maanomistaja Martti Soininen otti maakuntamuseoon yhteyttä, koska suunnitteli rakennusluvan hakemista 30 neliömetrin suuruisen, pylväille perustettavan hirsiaitan rakentamiseen Niusalon saareen. Soinisen tiedossa oli, että tontilla sijaitsee rauhoitettu röykkiö 1. Lisäksi Pälkäneen kunnan rakennustarkastaja oli kehoittanut häntä ottamaan yhteyttä maakuntamuseoon. Asian ratkaiseminen edellytti käyntiä saarella.

Niusalon saarella sijaitsee kaksi tarkemmin ajoittamatonta kiviröykkiötä, joista toinen on Soinisen omistamalla tontilla. Röykkiöt on todennut vuonna 1959 C.F. Meinander ja ne on tarkastanut myös Anne Vikkula 1988 ja Riikka Saarinen 2000. Röykkiöiden lisäksi saarella sijaitsee historiallisen ajan kivitarha aivan saaren rannassa (Niusalo 2).

Vuoden 2006 tarkastus tehtiin rakennussuunnitelman aikataulun johdosta talvella, maan ollessa lumen peitossa (tilatun mökin rakennusmateriaalien kuljettamista jääteitse saareen valmisteltu).

Tarkastuksessa arvioitiin hirsiaitan sijoittamismahdollisuutta saareen ja sen etäisyyttä röykkiöstä ja kivitarhasta. Röykkiön 1 länsipuolelle on 1960-luvulla rakennettu hirsinen kesämökki, jonka viereen aitta oli suunniteltu sijoitettavaksi. Molemmat rakennuspaikat sijaitsevat rannan lähellä, matalammalla kuin saaren korkeimmalla kallioselänteellä sijaitseva röykkiö 1. Etäisyys uudisrakennuksen paikasta

röykkiöön 1 on 15 m ja kivitarhaan 17 m.

Maakuntamuseo katsoi, että tässä tapauksessa hirsiaitta voidaan sijoittaa suunnitelman mukaisesti rantaan, vanhan mökin viereen.



Tampere 7.8.2007 Ulla Lähdesmäki

NIUSALO 1

Kunta	Pälkäne
Kylä	Äimälä
Kohdenimi	Niusalo 1
Muinaisjäännöstunnus	635 010 025
Inventointinumero	0024
Muinaisjäännöstyyppi	kivirakenteet
Muinaisjäännöstyyppitarkenne	röykkiöt
Ajoitus	ajoittamaton
Selkeä ajoitus	
Rauhoitusluokka	2
Lukumäärä	2
Aikaisemmat tutkimukset	Tarkastus C.F. Meinander 1959 Tarkastus A. Vikkula 1988 Inventointi R. Saarinen 2000
Peruskarttanumero	2132 03
Peruskartan nimi	Valkeakoski
X1-koordinaatti	6798 020
X2-koordinaatti	
Y1-koordinaatti	2509 170
Y2-koordinaatti	
Z1-koordinaatti	0088
Z2-koordinaatti	
Sijainti ja maasto	Pälkäneen uudesta kirkosta 7,5 km lounaaseen.
Kohteen kuvaus	Saarinen 2000: Röykkiöt sijaitsevat Mallasveden Niusalon saarella, sen pohjoispäässä. Niusalo on noin 500 x 60 m kokoinen luode-kaakkosuuntainen kalliosaari, jossa on useita kesämökkejä. Toinen röykkiö on pohjoiskärjen korkeimmalla tasanteella. Toinen röykkiö on kapean kallioharjanteen päällä, kahden kesämökin välisessä maastossa. Röykkiöt ovat pitkänomaisia, yli 10 m:n pituisia ja niissä on penkomisen jälkiä.

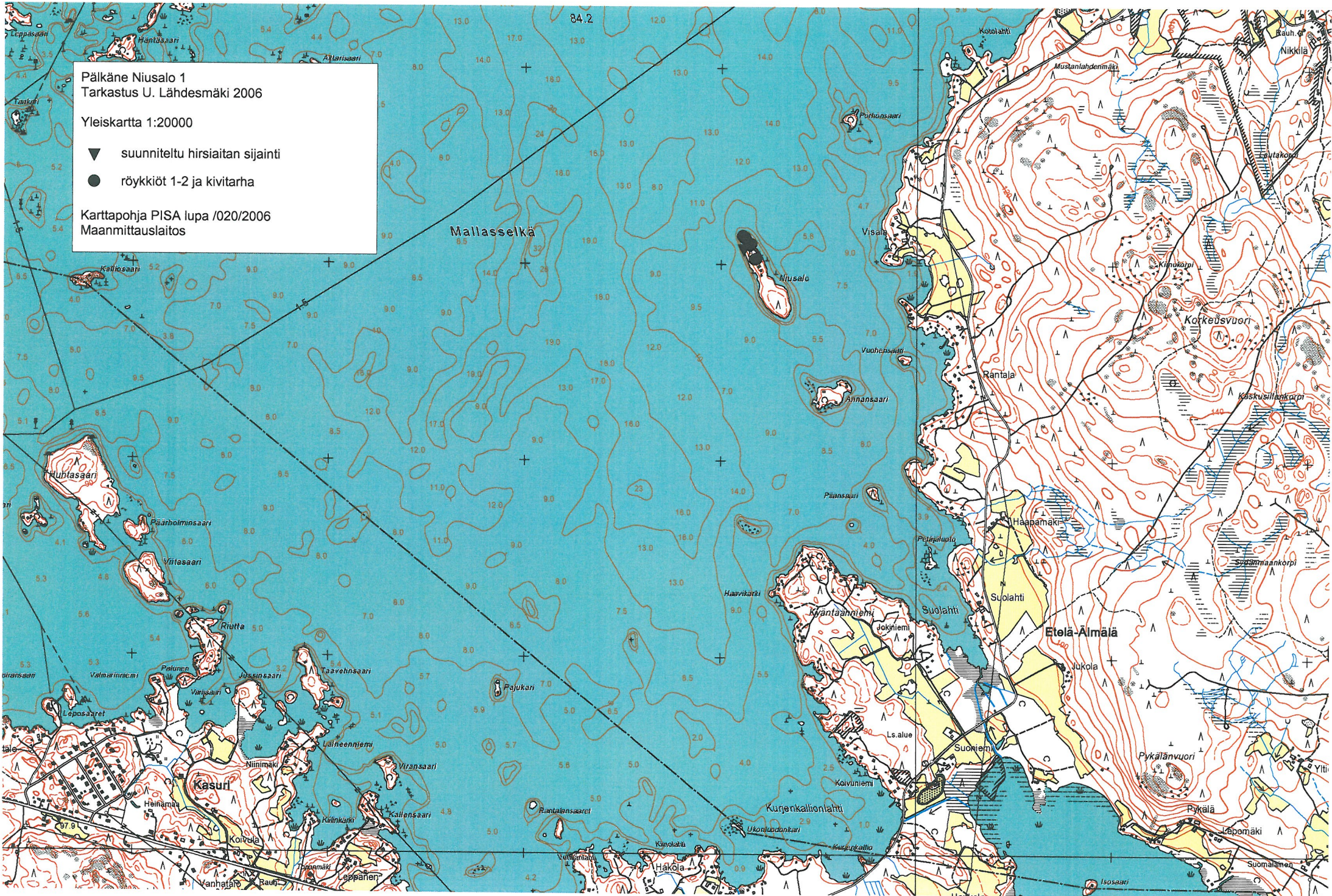
Tarkastus 2006/Lähdesmäki: Tarkastusajankohtana röykkiö oli lumen peittämä. Kallion laella saattoi kuitenkin havaita soikean kivimuodostelman Saarisen karttaan merkityssä kohdassa. Muutoin röykkiön kunnosta ei voinut tehdä tarkempia havaintoja.

Pälkäne Niusalo 1
Tarkastus U. Lähdesmäki 2006

Yleiskartta 1:20000

- ▼ suunniteltu hirsiaitan sijainti
- röykkiöt 1-2 ja kivitarha

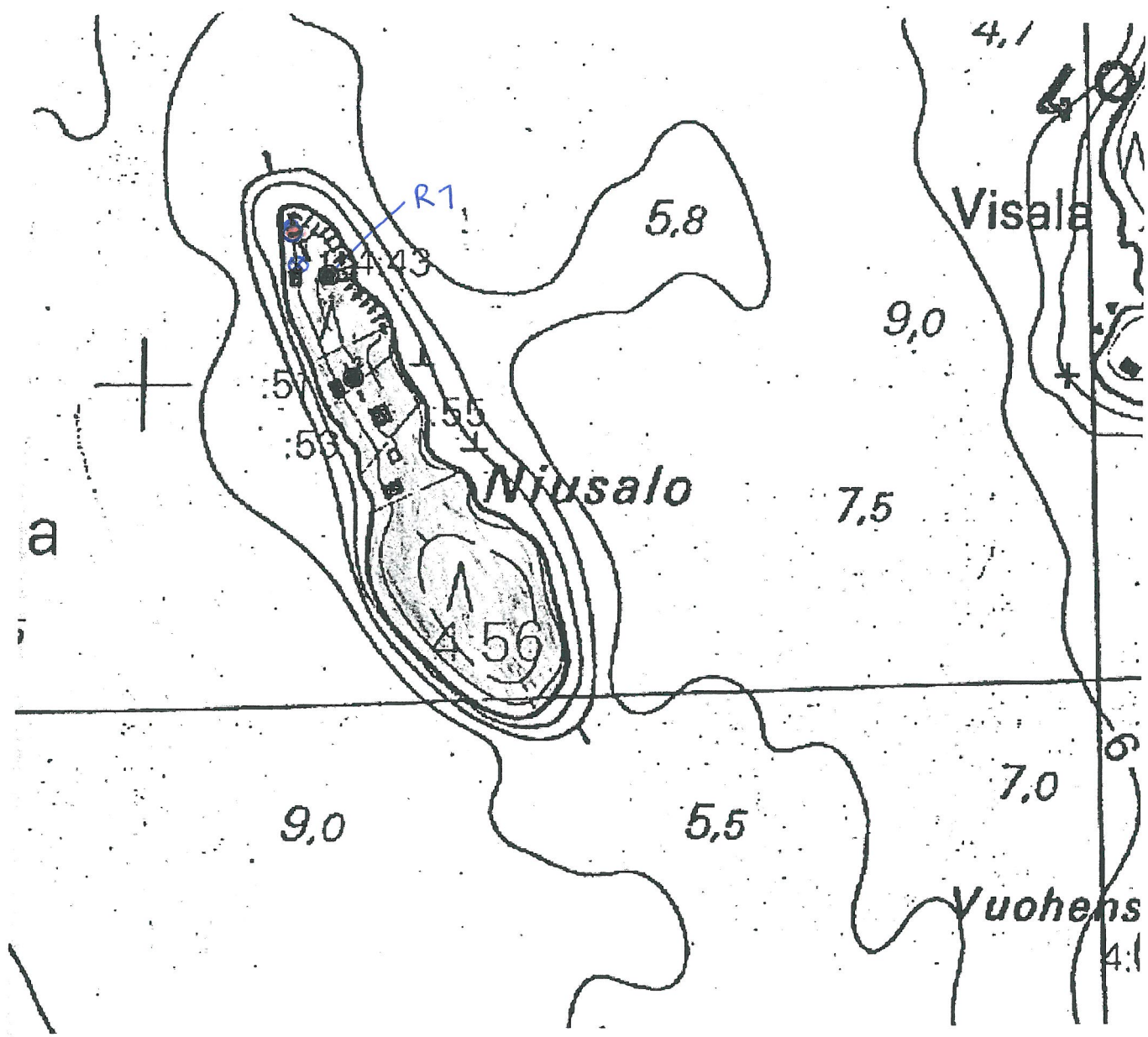
Karttapohja PISA lupa /020/2006
Maanmittauslaitos



Peruskartan suurennos 1:5000



-  = röykkiöt 1 ja 2
-  = tarkastettu alue

Ks. koko tarkastetun alueen laajuus luvusta 5



Pälkäne, Niusalo 1
 Tarkastus U. Lähdesmäki 2006

Kartta kopio Pälkäneen osainventoinnin raportista 2000/Riikka Saarinen

- Röykkiö 1 saaren pohjoispäässä
-  = kivitarha
 -  = suunniteltu hirsiaitan paikka