

RAAHE
(SALOINEN) [7] Haapajoki, Korpelan Takalokangas

SALOINEN [7] Haapajoki, Korpelan Takalokangas

Kivikehiä, kiviröykkiö. II

Rek.nro

Maanomistaja

Peruskartta 2441 07 (Ketunperä, painettu 1954), koordinaatit
x = 7166 42, y = 532 07, z = 25

Kertomukseen liittyy kuvataulu (liite 1), jossa kuvat negatiiveista 44137-44138, karttaluonnos (liite 2) sekä ote peruskartasta 2441 07 (liite 3).

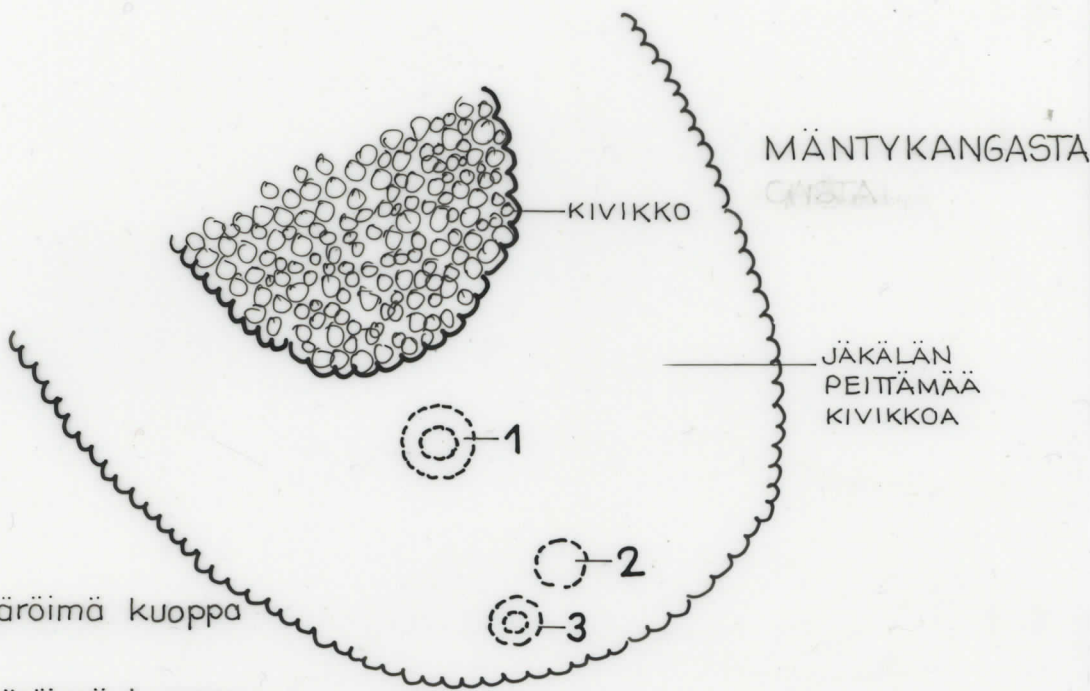
Syyskesällä 1975 maanmittaushallituksen toimesta suoritettun uusintakartoituksen yhteydessä merkittiin peruskartoille myös kiinteiden maastossa näkyvien muinaisjäännösten sijainti. Korpelan Takalokankaan tarkastin 11.9.1975.

Takalokangas sijaitsee Saloisissa Haapajoen kylässä n. 6 km eteläkaakkoon Saloisten kirkolta. Paikalle pääsee ajamalla Ketunperästä Kalevankankaan kohdalta Ketunperä-Saloisten kk-tieltä lounaaseen lähtevää tietä n. 3,5 km. Tältä tieltä kääntyy koilliseen kärrytie, jota ajetaan n. 800 m. Takalokankaalta on otettu soraa melko paljon ja sorakuoppa ulottui v. 1975 melkein peruskarttaankin merkittyyyn pirunpelttoon saakka. Röykkiöt ovat aivan kaakkois-luoteissuuntaisen pirunpellon kaakkoispäässä. Paikalla on kolme mahdollisesti muinaisjäännökseksi luettavaa rakennelmaa 1. kivivallin ympäröimä kuoppa, 2. kiviröykkiö ja 3. pienempi kivivallin ympäröimä kuoppa. Pohjoisimpana on kivivallin ympäröimä pirunpellon kivikkoon tehty kuoppa (1). Kivivalli on muodostunut, kun kuoppaa on syvennetty nostamalla kiviä kuopan reunoille. Kuopan halkaisija on n. 5 m. Röykkiö (2) on matala kivikumpu, jonka halkaisija on n. 2-3 m. Aivan vieressä kummun lounaispuolella on kivivallin ympäröimä pienempi kuoppa (3), jonka halkaisija on 2-3 m. Kuopat ja kivikumpu ovat jätälän peitossa. Todennäköisesti ainakin kuopat ovat ihmisen tekemiä, mutta niiden tarkoitusta ja ikää ei voi päätellä.

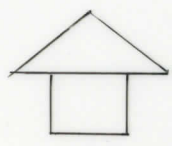
Helsinki 19.1.1976

Paula Purhonen
Paula Purhonen


SALOINEN [7] Korpelan Takalokangas



- 1 kivivallin ympäröimä kuoppa
- 2 kivröykkiö
- 3 kivivallin ympäröimä kuoppa



MK n 1 : 500



7160/70

2441 07



SALOINEN 7 Korpelan Takalokangas



f. 44137

KIVIVALLIN YMPÄRÖIMÄ KUOPPA1. PIRUN-
PELLOSSA LOUNAASTA KUVATTUNA.

KUOPPA 2. PIRUNPELLON ETELÄPÄÄSSÄ
ETELÄSTÄ KUVATTUNA.



f. 44138