

Jat. 7. II. 1958.

M

Raisio, Ihala, Vanha kansakoulu.

Kertomus intendentti Jorma Leppäahon kaivauksista yllämainitussa kalmistossa.

Piirtäjinä kaivauksilla toimivat ylioppilaat Gunlög Ahlbäck ja Marja-Liisa Nordberg. Aikaisemmat löydökset miekka, pronssikierukka ja vyönsolki (4161:1-4) löydetty v. 1902 kansakoulua rakennettaessa.

Kalmistosta kertoo ylioppilas Ahlbäck "Kertomuksessaan Raision pitäjän ja Naantalın maalaiskunnan kiinteiden muinaisjäännösten inventoimista v. 1957" seuraavaa:

"Kesällä 1957 suoritettiin koulun korjaustöitä. Tullessani paikalle huomasin 80 cm:n levyisen lämpöjohto-ojan reunassa useita suuria mustia kuoppia. Reunaa tarkemmin tutkiesani sain käteeni niittinauloja, viikatteen sekä pääkallon osia. Kielsin ojan kaivamisen jatkamisen paikalla. Ilmoitetuani löydöstä intendentti maisteri J. Leppäaholle, hän tuli paikalle, ja tutkimustyöt aloitettiin välittömästi.

Sinä aikana kun toimin maisteri Leppäahon assistenttina avattiin kuusi hautaa, joista vain yksi oli aivan koskematon. M.m. löydettiin suuri kuoppa mihin oli heitetty ainakin viiden ihmisen luiden jätteet. On mahdollista, että näiden vainajien haudat oli löydetty koulua korjattaessa v. 1922, mutta silloin ei asiasta ilmoitettu Kansallismuseolle.

Vanhojen ja uusien löytöpaikkojen perusteella voi todeta, että hautausmaa on ollut hyvin suuri, kesällä 1957

kaivettiin vain pieni osa. (Kl. 4, 5.) Keskeinen osa on ollut juuri koulurakennuksen paikalla. On mahdotonta todeta, ulottuiko kalmisto myöskin joenpuoleiselle eli itärin- teelle, koska rinne oli täytetty hiekalla. Kaivetulla alueella haudat olivat usein päällekkäin, jopa kolmessa- kin kerroksessa. Kaivauksista ilmeni että kalmisto on esihistoriallisen ajan loppuvaiheelta. (Kaiv.kert. KM:n top.ark.) - K. B. n:o 6.

Perimätieto kertoo että Raision ensimmäinen kirkko olisi sijainnut koulumäen länsipuolella olevalla tasan- golla."

Maaperä on kovaa kivistä soraa, jonka päällä on hiekkakerros. Kalmiston pinta ei liene entisellään, vaan ko. mäkeä lienee tasoitettu paikalle koulua rakennettaessa v. 1902. Ainakin kalmiston itäpuolella olevaa jyrkännettä, joka on muodostanut kalmistolle luontoisen itärajan, on maata ajamalla loivennettu. Osa kalmistosta tuhoutui kou- lun rakennustöissä, kuten Kansallismuseoon v. 1902 saadut miekka, pronssikierukka ja vyönsolki (4161:1-4) osoittavat. Hautoja lienee tuhoutunut myös 1920-luvulla suoritetuissa koulun laajennustöissä. - Paikalla on ennen koulun raken- tamista ollut maalaistalo.

Kaivausalue oli hyvin loivasti itään viettävää rin- nettä. Sen alarajana idässä oli edellä mainittu jyrkän- ne, joka erottui raaka-antaja täytetyn maan rajana. Kaivausalue ulottui lännessä koulurakennukseen, jonka sei- nään kaivauspaalurivi A - Ö on merkitty vastaisia kaiva- uksia varten. Piste A Ö on merkitty erikseen seinään lyödyllä määrlyllä.

Etelässä kaivausalue ulottui hiukan koulun eteläpäädyistä etelään. Kaikkiaan kaivausalue tuli käsittämään länsi- itä-suunnassa n. 8 - 10 m leveän, pohjois- etelä-suunnassa n. 12 m pitkän alueen. Kalmistolöytöjä tuli esiin koko alueelta. Ilmeistä on, että kalmisto on ulottunut kaivausalueen ulkopuolelle, paitsi koulurakennuksen alle, myös pohjoiseen ja etelään.

Kalmistokerros alkoi jokseenkin läheltä maan pintaa, kartasta päätellen 20 - 30 cm:n syvyydestä. Onko tämä alkuperäinen syvyys vaiko maata mahdollisesti tasoitettaessa syntynyt, ei ole ratkaistavissa. Haudat olivat jokseenkin täsmälleen länsi-itä-suuntaisia, vainajat olivat haudoissa selällään, pää länteen päin. Muutamissa tapauksissa voitiin todeta, että vainajan kädet oli nostettu helmaan tai rinnan alle. Useissa haudoissa oli naulaamalla tehdyn arkun jäännöksiä. - Liittyikö ruuduissa B - 1, B 0, A - 1 ja A 0 ollut kiveys hautoihin, ei ole ratkaistavissa. Missään tapauksessa se ei kokonaan peittänyt ainoatakaan hautaa.

Haudoista voidaan kaivauskarttojen perusteella tehdä seuraavat havainnot:

Hauta a sijaitsi ruudussa A 0 1. Vainaja, josta oli jäljellä pääkallo ja vähäisiä luunjätteitä, on maannut n. 115 cm pitkässä, n. 25 cm leveässä länsi-itä-suuntaisessa arkussa, josta oli maassa selvät jäännökset. Arkku oli tehty naulaamalla. Hauta oli löydötön, koostaan päätellen ~~kuusi-vuotias~~ lapsenhauta. Haudan pohja oli puolen metrin syvyydessä.

Karttaan on haudan kohdalle ja viereen merkitty suuren hautakuopan reuna. - Löydökset 14275:1-14.

2 Hauta b sijaitsi ruuduissa B O 1, B O 2 ja C O 1 ja C O 2. Haudasta oli vain jalkopää säilynyt; kartan mukaan alaraajojen luut olivat jokseenkin ehyet. Niistä päätellen vainaja on maannut selällään, pää lännessä. Arkusta ei näkynyt jäännöksiä. Vainajan molemmilla puolilla oli pari kolme mukulakiveä. Luut olivat tuskin 20 cm:n syvyydessä.

Vainaja on ollut nainen, sillä hänen jalkojensa päälle oli heitetty (?) esiliina. Siitä oli jäljellä reunaan kiinnitetty "pronssikierukkanauha" ja sen yhteydessä kangasta; esiliinassa oli ollut myös aplikoituja pronssikierukkaruusukkeita. Jäännöksistä päätellen esiliina on ollut n. 72 cm pitkä ja n. 35 cm leveä. Esiliinan jäännöksistä huolimatta hautaa lienee pidettävä kristillisenä. 14275:15, 18-20.

3 Hauta c sijaitsi ruudussa B O 1. Vainajasta oli jäljellä raajojen luut ja pääkallo, jonka alla tai vieressä oli puunjäännöksiä, ilmeisesti arkusta samoin kuin vainajan pään länsipuolella suorassa rivissä olleet kolme naulaa sekä vainajasta etelään ollut naula. Luut olivat n. 25 cm:n syvyydessä. Hauta oli löydötön. 14274:21-26.

4 Hauta d sijaitsi ruudussa B O 1, osaksi myös ruudussa A O 1, edellisen haudan päänpuolen kohdalla, mutta syvemmällä, n. 50 cm:n syvyydessä. Haudasta paljastui arkun jäännökset, arkun päänpuoli näyttää tuhoutuneen. Arkku oli naulaton, 25 cm leveä. Pituudesta oli säilynyt 65 cm. Kun vainajan pääkallo oli arkun sisäpuolella, on arkku ilmeisesti ollut lyhyt lapsenarkku. Arkun

sisäpuolella pääkallon vieressä oli irrallisia pronssikoristeita ja tekstiilinjätteitä. Pronssihomeen konservoina oli säilynyt myös pala puuta. 14275:27.

5 Hauta e sijaitsi ruuduissa A O 1 ja B O 1, länsi-itäsuunnasta hiukan lounais-koilliseen poikkeavasti. Maassa näkyi n. 19 cm pitkän, 40 - 50 cm leveän arkun jäännökset. Jalkopään kulmista arkku oli kahdella naulalla yhteen liitetty, ja myös keskellä arkun seinämiä oli kartan mukaan kaksi naulaa poikittain arkkuun nähden, ilmeisesti arkun pohjan kiinnittimiä. (Näitä ei kuitenkaan löytynyt kaivauslaatikoita purettaessa). Haudan pohja oli 70 - 80 cm:n syvyydessä.

Vainaja oli selällään, kädet vatsalle nostettuina. Luista olivat vain pääkallo ja raajojen luut säilyneet. Vainajan vyötäisten ja jalkojen päällä oli säilyneinä reunaosat 75 - 80 cm pitkistä, n. 45 cm leveästä esiliinasta, joka oli ollut yltämpäri pronssikierukoilla reunustettu sekä kustakin kulmasta soikeilla pronssikierukkaruusukkeilla koristettu. Hauta oli muuten löydötön ja vaikuttaa kristilliseltä. 14275:28-34.

6 Hauta f sijaitsi ruuduissa A O 2 ja B O 2, osaksi myös ruuduissa A O 1 ja B O 1. Karttaan on merkitty 2,3 m pitkän hautakuopan raja, joka erottui pohjoisessa, lännessä ja idässä. Kuopassa näkyi n. 170 cm pitkän, n. 40 cm leveän arkun jäännös. Vainaja oli hyvin säilynyt.

Arkun päässä näkyi toisen arkun jäännös, jalkopää. Osaksi arkussa, osaksi sen ulkopuolella oli "ylimääräinen" pääkallo, joka on kenties edellä mainitusta, tuhoutuneesta haudasta. Kummankin arkun pohjat olivat n. 50 cm:n syvyydessä.

Nauloista päätellen ko. arkut ovat olleet laudoista naulat-
tuja.

Haudan alueella oli pari pronssikierukkaruusuketta ja katkelmaa, mikä viitannee siihen, että jommalla kummalla vainajalla on ollut pronssikierukoilla koristettu vaate. 14275:35-42.

Haudan c ja f välisellä alueella, ruuduissa A O 1 ja B O 1 oli ainakin 4 päällekkäistä tai rinnakkaista hauta-
usta, jotka ovat suureksi osaksi tuhonneetottoisensa. Vain
1 luuranko, ilmeisesti viimeisestä hautauksesta, oli jok-
seenkin ehyenä säilynyt. Alueella oli suuri joukko nau-
loja, muutamia puunjäännöksiä, pronssikierukasta ja pronssi-
kierukkaruusukkeesta sekä 2 suurempaa pronssikierukoilla
koristetun vaateen jäännöstä (14275:276, 277). Ko. hau-
toja ei ole merkitty kirjaimilla.

Hauta g sijaitsi ruuduissa C O 1 ja D O 1. Maassa
erottui n. 250 cm pitkän, 60 - 80 cm leveän hautakuopan
raja, joka näyttää sisältäneen 2 eri hautausta. Kuopan koil-
lisnurkassa oli n. 40 cm x 40 cm suuri kivi.

Kuopassa oli jäännöksiä kahdesta naulaamalla tehdystä ar-
kusta, joista itäisempi oli vain osaksi säilynyt; sen ete-
läisestä laidasta näkyi n. 150 cm pitkä osa; jalkopää oli
ehyt. Sen mukaan itäinen arkku on ollut n. 40 cm leveä.
Arkun kohdalla maa oli nokista. Jalkopäässä oli useita
nauloja, eteläsivulla 1. Luurankoa ei ole karttaan merkitty.
Hauta oli löydötön. Sen pohja oli n. 50 cm:n syvyydessä.
Itäisemmän hautauksen kohdalta saatiin talteen esiliinan
pronssireunus ja sen yhteydessä säilynyttä kangasta. Esi-
liina on ollut n. 70 cm pitkä. 14275:44.

Läntisempi arkku oli hautakuopan pohjoisosassa. Vainaja on säilyneistä kangasjäännöksistä ja arkun koosta päätellen ollut lapsi: arkku oli näet vain n. 1 m pitkä ja 30 cm leveä. Arkun pohja näyttää olleen n. 70 cm:n syvyydessä. Arkku oli koottu laudoista naulaamalla.

Vainajalla lienee ollut yllä täydellinen puku: haudasta saatiin talteen 2 pientä hevosenkenkäsolkia (olkasoljet, vaipan jäännöksiä(?), pronssikierukoita ja pronssikierukkaruusukkeita. Hautakuopassa oli myös joukko rautanauvoja. 14275:43-72.

8 Hauta h sijaitsi ruuduissa B 01 ja C 01. Hautakuoppa oli 235 cm pitkä, 75 cm leveä ja n. 30 cm syvä. Haudassa näkyi olleen kaksi rinnakkaista hautausta, joista pohjoisempi oli suureksi osaksi tuhoutunut, eteläisempi jokseenkin ehyt. Vainaja, joka oli n. 175 cm pitkä, makasi selällään, kädet vatsalla. Jalkopäässä oli nokista maata. Nauvoja luukuunottamatta kumpikin hautaus oli löydötön ja siis puhtaasti kristillinen. 14275:73-84.

9 Hauta i sijaitsi edellisen pohjoispuolella ruudussa C 01. Kuoppa oli 220 cm pitkä, 100 cm leveä, 25 - 40 cm syvä. Se näyttää sisältäneen vain yhden hautauksen. Selällään makaavan vainajan luuranko oli hyvin säilynyt, n. 160 cm pitkä. Polvien kohdalla oli pronssikierukoita ja vähäinen kankaan jäännös, vaatteesta, jonka reunukseen on ommeltu pronssikierukoita. Ei voi ratkaista, onko vaate kuulunut hautaan alunperin, kuten on luultavaa muiden samanlaisten löytöjen perusteella, vai onko se sattumalta hautaan joutunut. Hautakuopassa oli myös pari naulaa. 14275:85-89.

10 Hauta j sijaitsi ruuduissa B 02 ja C 02. Hautakuoppa oli 225 cm pitkä ja 40 - 70 cm leveä. Se sisälsi yhden

vainajan jäännökset: pääkallon ja raajojen putkiluita, jotka olivat 40 - 50 cm:n syvyydessä. Kuopan itäpäässä oli useita nauvoja ilmeisesti arkun jalkopäästä. Ainoa varsinainen hautalöytö oli pronssikierukkaruusuke 14275:90-98.

Hauta k sijaitsi ruuduissa B - 2 ja C - 2. Sen päänpuoli oli tuhottu lämpökanavaa kaivettaessa. Vainajasta oli jäljellä vain alaraajojen luut, jotka olivat 25 - 31 cm:n syvyydessä. Hauta oli esineetön.

12 Hauta l sijaitsi ruuduissa C O 1 ja C O 2. Hautakuoppa oli n. 75 cm pitkä, 50 - 60 cm leveä ja 40 - 50 cm syvä. Siinä oli n. 50 cm x 20 cm laajan arkun jäännökset, arkussa näkyi hiukan luuta, nokea ja hiiltä. Lapsenhauta.

13 Hauta m sijaitsi ruuduissa B - 1 ja C - 1. Vainajasta oli jäljellä hampaat ja muutamat raajojen luut. Hampaiden länsipuolella oli 3 naulaa rivissä, jäännöksinä arkusta, josta ei havaittu muita merkkejä. Hampaat olivat vain muutamien, raajojen luut parinkymmenen cm:n syvyydessä. Hauta oli esineetön. 14275:103-105.

Haudan lounaispuolella oli luita, ilmeisesti toisesta, tuhoutuneesta haudasta.

14 Hauta n sijaitsi ruudussa C - 2, osaksi myös ruudun B - 2 alueella. Hautakuoppa oli n. 1 m pitkä, 25 - 45 cm leveä, n. 35 cm syvä. Sen länsipää oli tuhoutunut lämpökanavaa kaivettaessa. Vainajasta on karttaan merkitty vain pääkallo ja pieni luunkatkelma. Kuopan itäreunassa oli 1 rautanauula, maassa kuopan ulkopuolella toinen. Hauta oli esineetön. 14275:106.

15 Hauta o sijaitsi ruuduissa B - 1 ja B O. Vainaja

lepäsi länsi-itä-suuntaisessa, n. 50 cm leveässä arkussa, jonka laidoista oli jäännöksiä säilynyt. Vainajasta oli jäljellä pääkallo, oikean olkavarren luut sekä kylkiluita ynnä sääriluu(?). Nämä olivat vain muutaman cm:n syvyydessä. Haudassa oli 2 pronssikierukkaa sekä 2 rautanaulaa. 14275:107-109.

16 Hauta p sijaitsi ruuduissa A 0 ja B 0 lähellä maanpintaa. Vainaja lepäsi länsi-itä-suuntaisessa n. 175 cm pitkässä naulatassa arkussa, josta oli säilynyt kumpikin pää sekä jäännös eteläistä laitaa. Vainaja oli selällään kädet rinnalle nostettuina. Jalkaterien, reisiluiden, lantion ja vatsan kohdalta löytyi pronssikierukkaruusukkeita, irtonaisia pronssikierukoita sekä kankaan jäännöksiä, jotka ainakin osaksi ovat vaipasta. Osa vainajan koristeista oli reisiluun alla, joten on mahdollista, että vainaja on kiedottu vaippaan. Hauta oli muutoin esineetön. 14275:110-120.

17 Hauta r sijaitsi ruudussa A - 2. Sen itäpää oli tuhottu lämpökanavaa kaivettaessa. Vainaja, josta on karttaan merkitty vain pääkallo, lepäsi n. 50 cm leveässä arkussa; tämän päässä 6 naulaa. Arkun pohja oli 20 - 30 cm:n syvyydessä. 14275:121-126.

18 Hauta q sijaitsi ruudussa B - 1 ja C - 1. Laajan hautakuopan raja erottui idässä ja koillisessa raakaa maata vastaan. Samalle paikalle on haudattu ainakin 3 vainajaa, kuten karttaan merkityistä pääkalloista käy ilmi. Kuopassa oli myös muita luita, 15 - 40 cm:n syvyydessä. Hautaukset eivät sisältäneet antimia.

19 Hauta s sijaitsi ruudussa Ö - 1. Hautakuopassa havaittiin 50 - 60 cm leveän arkun laitojen jäännökset. Arkun länsipäässä oli hampaita, itäpää oli tuhoutunut lämpökanavaa kaivettaessa.

Arkun kohdalla ja myös sen ulkopuolella oli useita nauvoja. Haudan pohjalla havaittiin parissa kohden n. 30 cm:n syvyydessä hiiliä.

Hautakuoppa ulottui pohjoisessa kauas arkun ulkopuolelle; lukuisista nauloista päätellen siinä on ollut toinen, rinnakkainen hauta.

20 Hauta t. sijaitsi ruuduissa Ö - 3 ja A - 3, osaksi myös ruuduissa Ö - 2 ja A - 2. Ensinmainituissa ruuduissa oli pääkallo ja toisen jalan luita jäännöksinä muutoin hävinneestä hautauksesta; näiden lisäksi löydettiin pronssi-rengas ja nauvoja. Hauta oli aivan maan pinnassa. 14275: 135, 136, 138, 139-142, 145, 146, 268.

Löydökset on lueteltu numerolla 14275. Ne on merkitty luettelonumeron alanumerolla detaljikartoille, joita on yksi tai useampia kustakin haudasta tai löydösryhmistä. Löydösten kohdalla oleva toinen luku ilmoittaa punnituskorkeuden, jota voi verrata yleiskartalla oleviin pintapunnituslukuihin. Kertomukseen liittyy 21 karttaa ja 10 valokuvaa. *Levyt 21776-84.*

Koska kalmistosta saatiin kaivetuksi vain osa, olisi kaivauksia ensi kesänä jatkettava. - Intendentti Leppäaho "rauhotti" tätä varten alueen koulun pihasta.

Helsingissä tammikuun 31. päivänä 1958.

Unto Salo

Unto Salo



21991

Painio, Thala; edessä kalmiston itäseinä.



21992

Kalmistoalue poljoisesta kä-
sin




21993

Kalmisto poljoisesta käsin.



21994

Koulun itäsiipi



21995



Koulun itäsiipi. Latens kalhdal-
la 0-piste

Kuute 6, Turun Sanomien valok.



Kuuta 5, Tiurun Sanomien valok.



Kuuta 6, Tiurun Sanomien valok.



Kuuta 7, Tiurun Sanomien valok.



21996

Kautta A



21997

Kautta a (2)



21998

Kautta K



21999

Kanta II




22000

Kanta A


1.

Raisio
Ihala
Vanha Kansakoulu
Levy 21776.

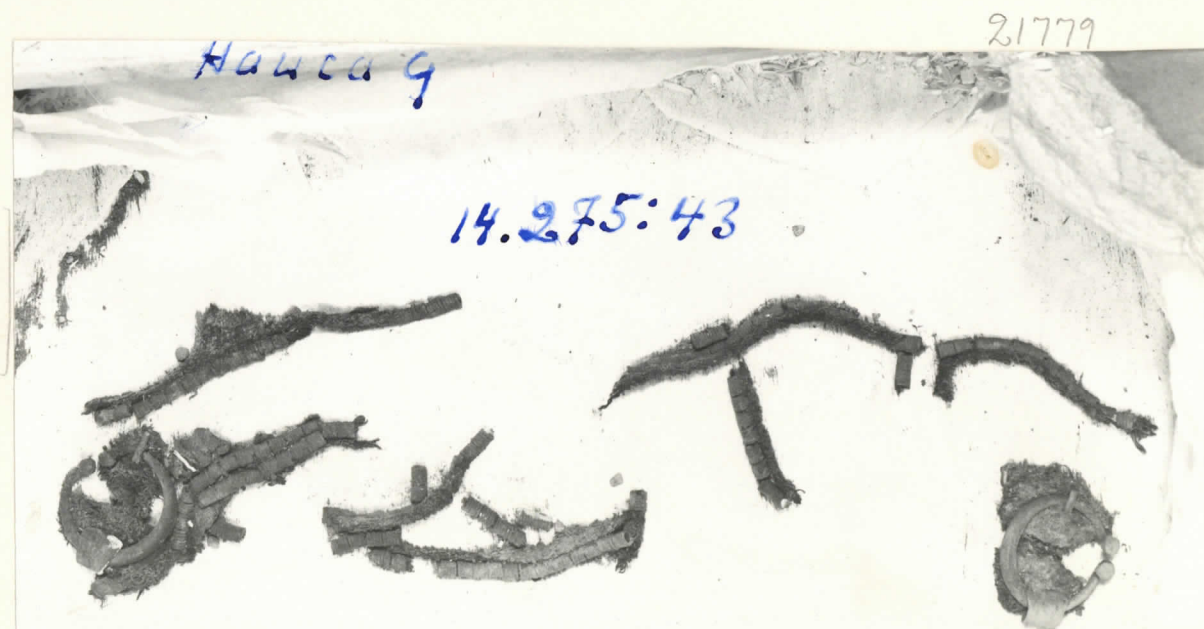



Haudan b esiliinan jäännös pakkauksessaan kurattuna.

Raisio
Ihala
Vanha Kansakoulu
Leyy 31777



Kuva 2. Haudan e esiliinan jäännökset pakkauksessaan kurattuina.



Raisio
Ihala
Vanha Kansakoulu
Levyt 21778-9


Kuvat 3 ja 4. Hauta g:n esiliinan reunus ja hevosen-
kenkäsoljet.

Raisio
Ihala
Vanha Kansakoulu
Levy 31780




Kuva 5. Tekstiilin jäännöksiä ja pronssikierukoita (14.275:276, 277).

Raisio
Inala
Vanha Kansakoulu
Levy 21781




Kuva 6. Tekstiilimyyttä 14.275:273 osaksi pakkauksestaan pal-
jastettuna. Ylinnä luuta (:273a), edessä esiliinan (:273k) ja vai-
pan jäännöksiä (273 r tai d.).

Raisio
Ihala
Vanha Kansakoulu
Levy 21782



Kuva 7. Tekstiilimyyty 14.275:273 osaksi paljastettuna. Vasemmal-
la näkyvissä esiliinaa (:273k), samoin luun (273a) olevat pronssikielikat
ovat esiliinassa. Esiliinan alla vaippaa (:273r), samoin luun takana oike-
alla.

Raisio
Ihala
Vanha Kansakoulu
Levy 21783




Kuva 8. Tekstiilimyyty (14.275:277) osaksi paljastettuna. Ylinä luu (:2730) sen alla näkyvät kierukat esiliinasta (2733) jossa oikealla on kiinni tarveunena pellavakangasta. Alinna näkyy vaipan ripsuja ja pitsimäistä koristeuyöhykettä.



Tekstiilimyyty 14.275:273 pakkauksesta on
osaksi purettuna. Etualalla raipan reunaa (:2732),
vasemmalla ylhäällä esiliina (:2732)
Kuva 9

Raisio
Ihala
Vanha Kansakoulu.
Levy 21784



Kuva 10. = Kuva 9.

Raisio
Ihala
Vanha Kansakoulu
Levy 21784

Rauhoitettu alue

o o o


kolme koivua

Lämpökanava

Kaivaus -
alue

1957

Kouluun itäseinä




RAISIO, IHALA, VANHA KANSAKOULU

JORMA LEPPÄÄHO 1957

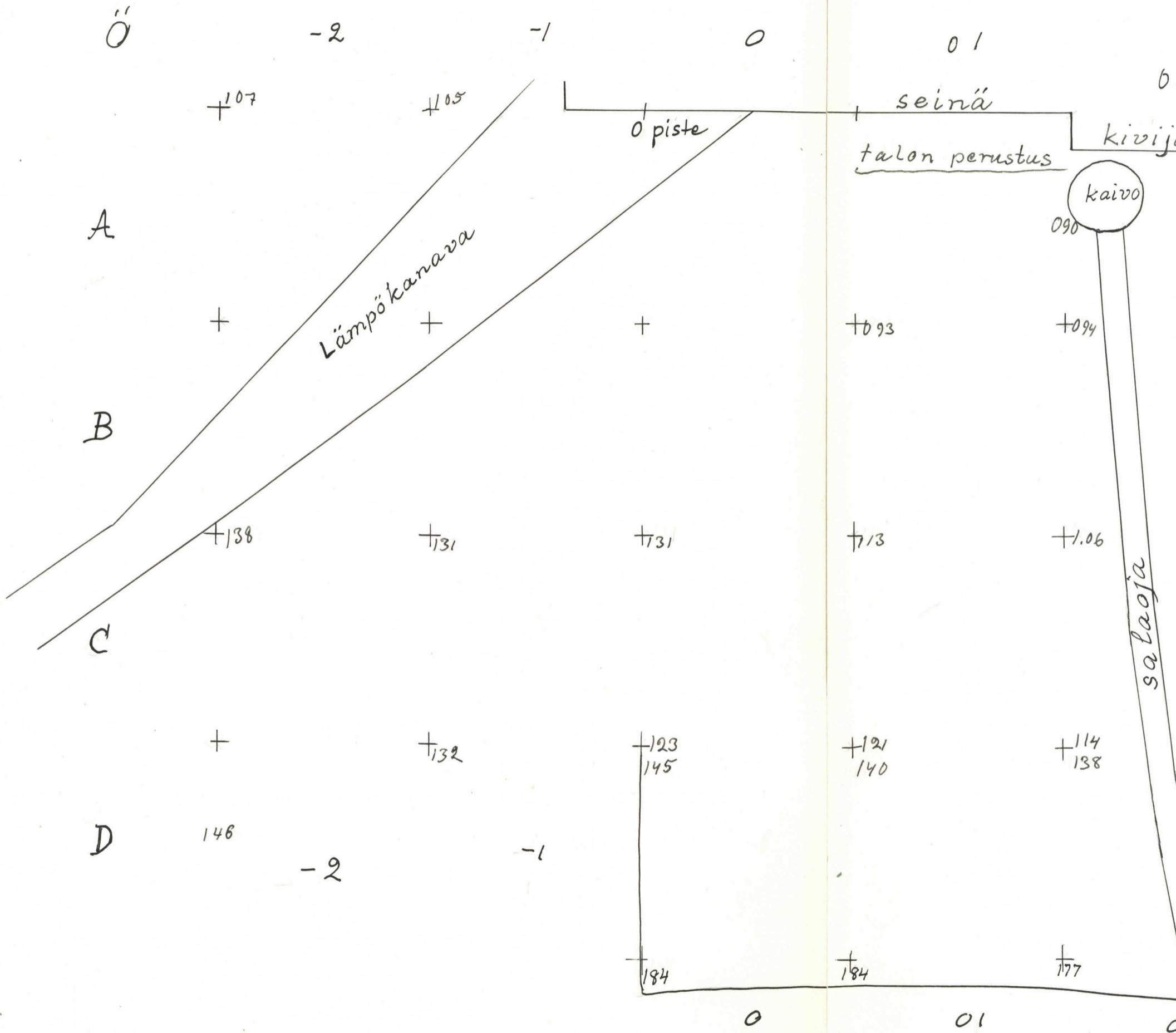
Yleiskartta (kivijalka)

pürt. G. Ahlbäck

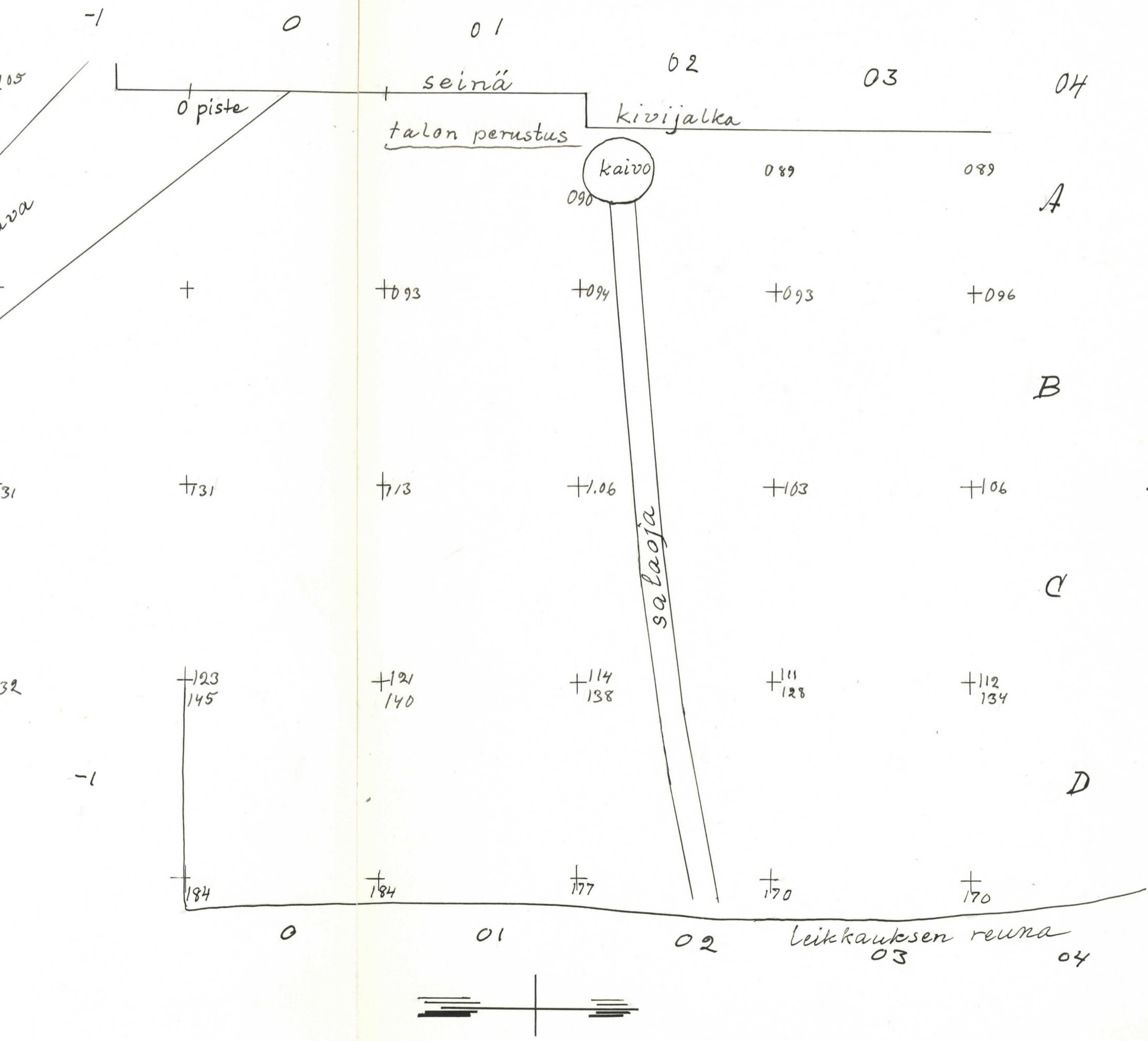
1:25



YLEISKA
 RAISIO, IHALA, VA
 J. Lep
 piirt M



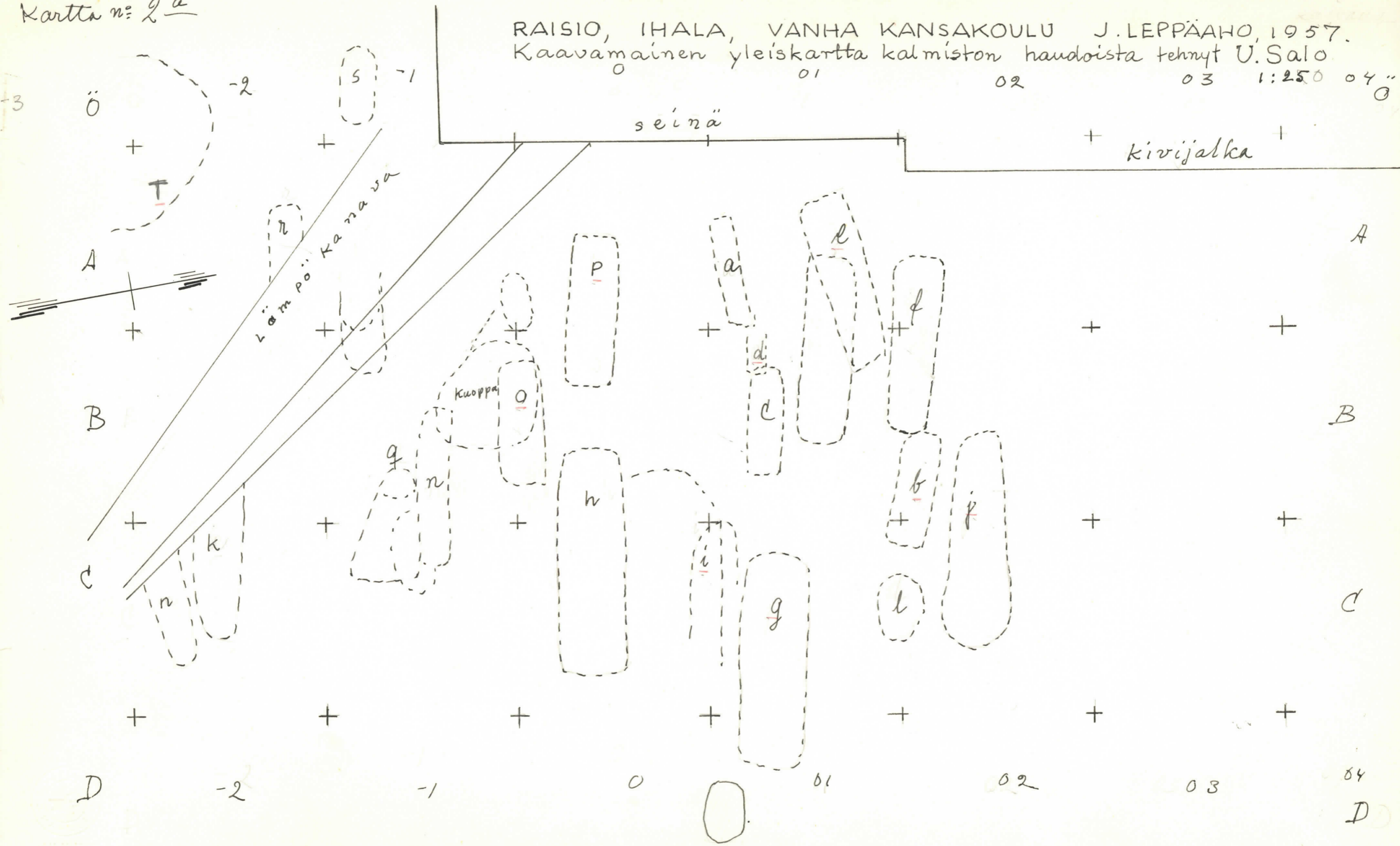
YLEISKARTTA
RAISIO, IHALA, VANHA KANSAKOULU
J. Leppäaho 1957
piirt M-L Nordberg
1:25



Kartta n:o 2^a

RAISIO, IHALA, VANHA KANSAKOULU J. LEPPÄÄHO, 1957.
Kaavamainen yleiskartta kalmiston haudoista tehnyt U. Salo.

03 1:250 04"



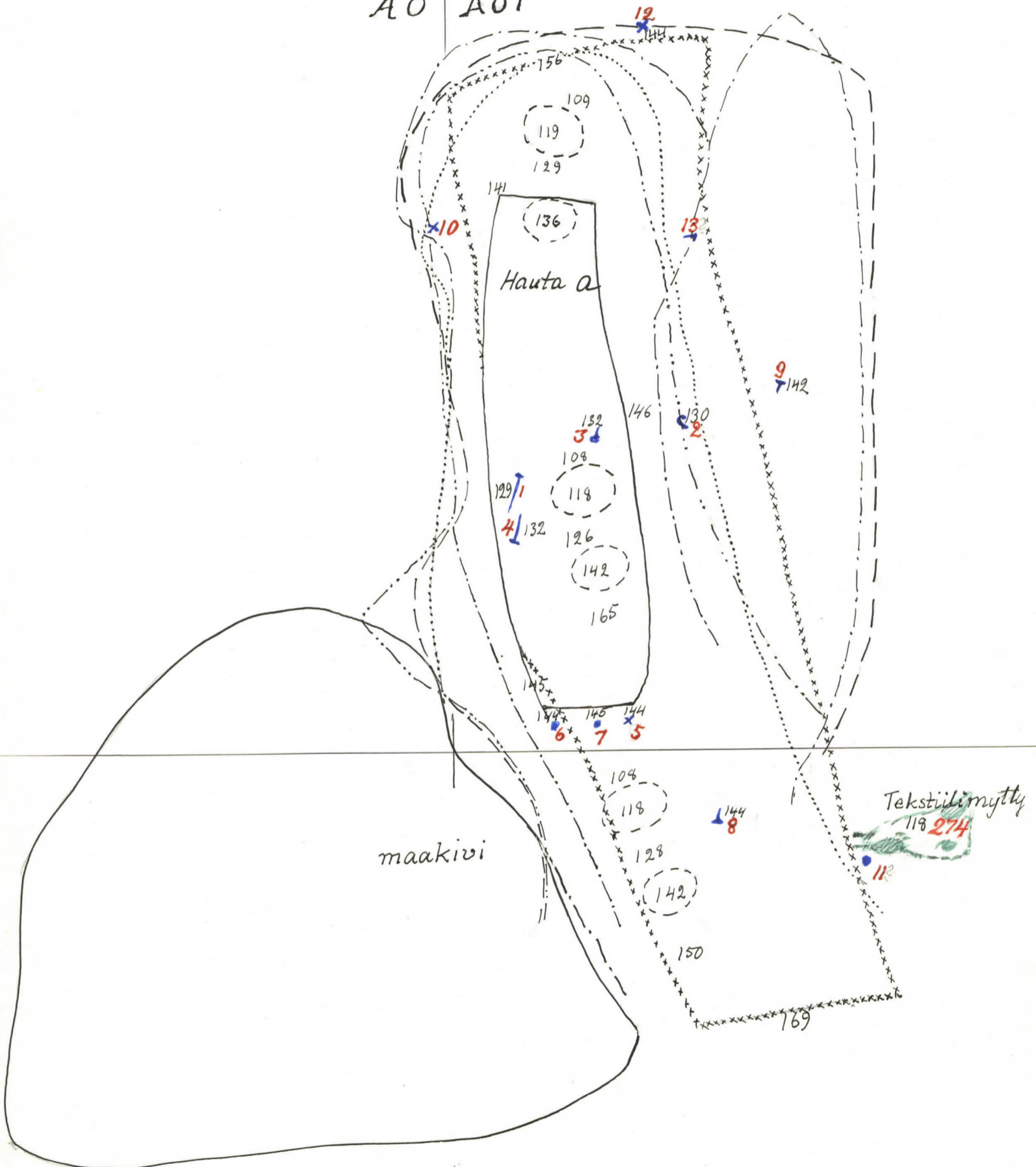
RAISIO, IHALA, VANHA KANSAKOULU

J. Leppäaho 1957

Piirt. M-L Nordberg

1:10
Hauta a

A0 A01



B0 B01

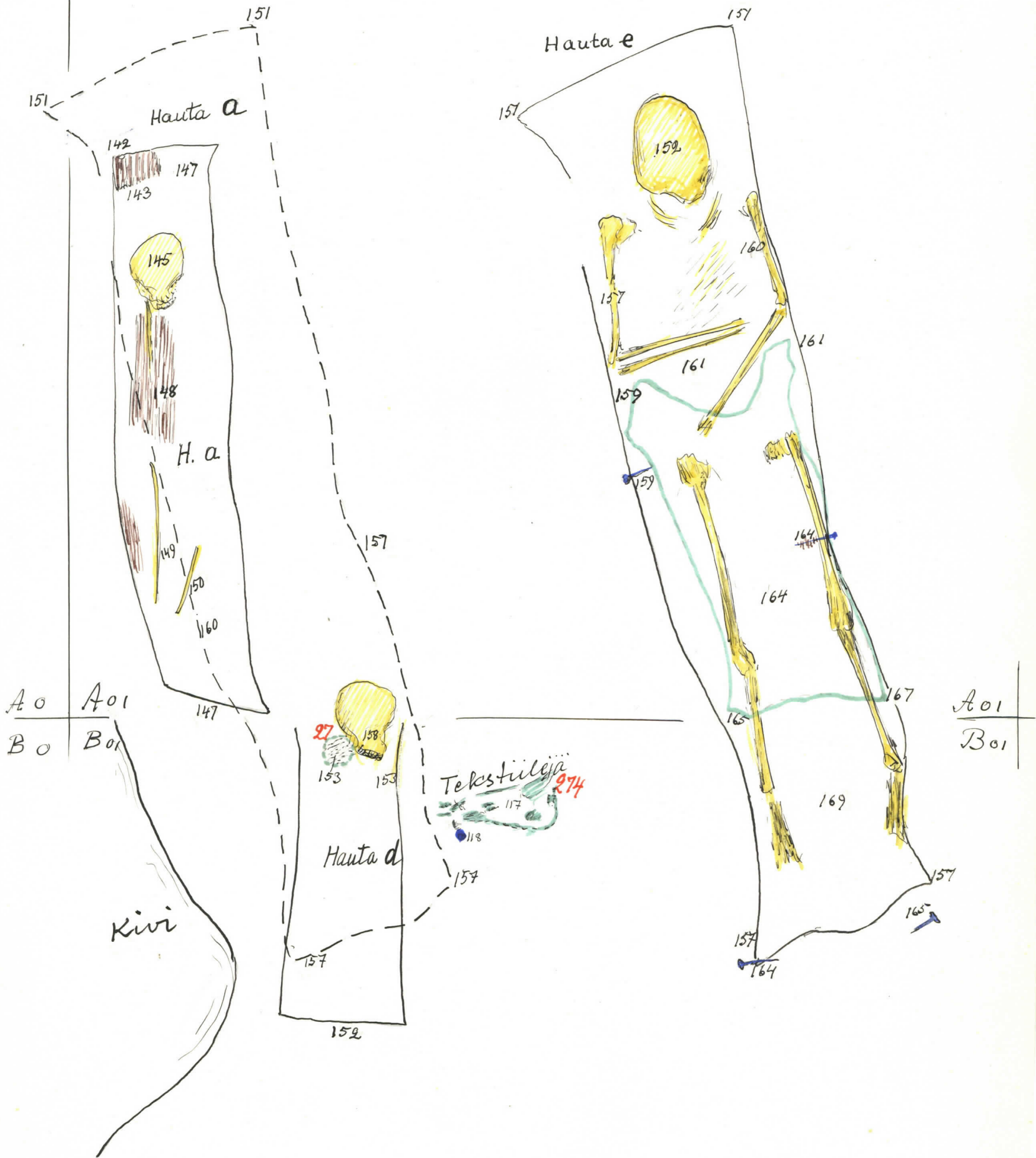
RAISIO, IHALA, VANHA KANSAKOULU

J. Leppäaho 1957

Piirt. M-L Nordberg

Haudat a, d ja e

1:10



RAISIO, IHALA, VANHA KANSAKOULU

J. Leppäaho 1957

Piirt. M-L Nordberg

HAUDAT b, c ja f y.m löytöjä
ruuduilla A 01, A 02, B 01 ja B 02

1:10

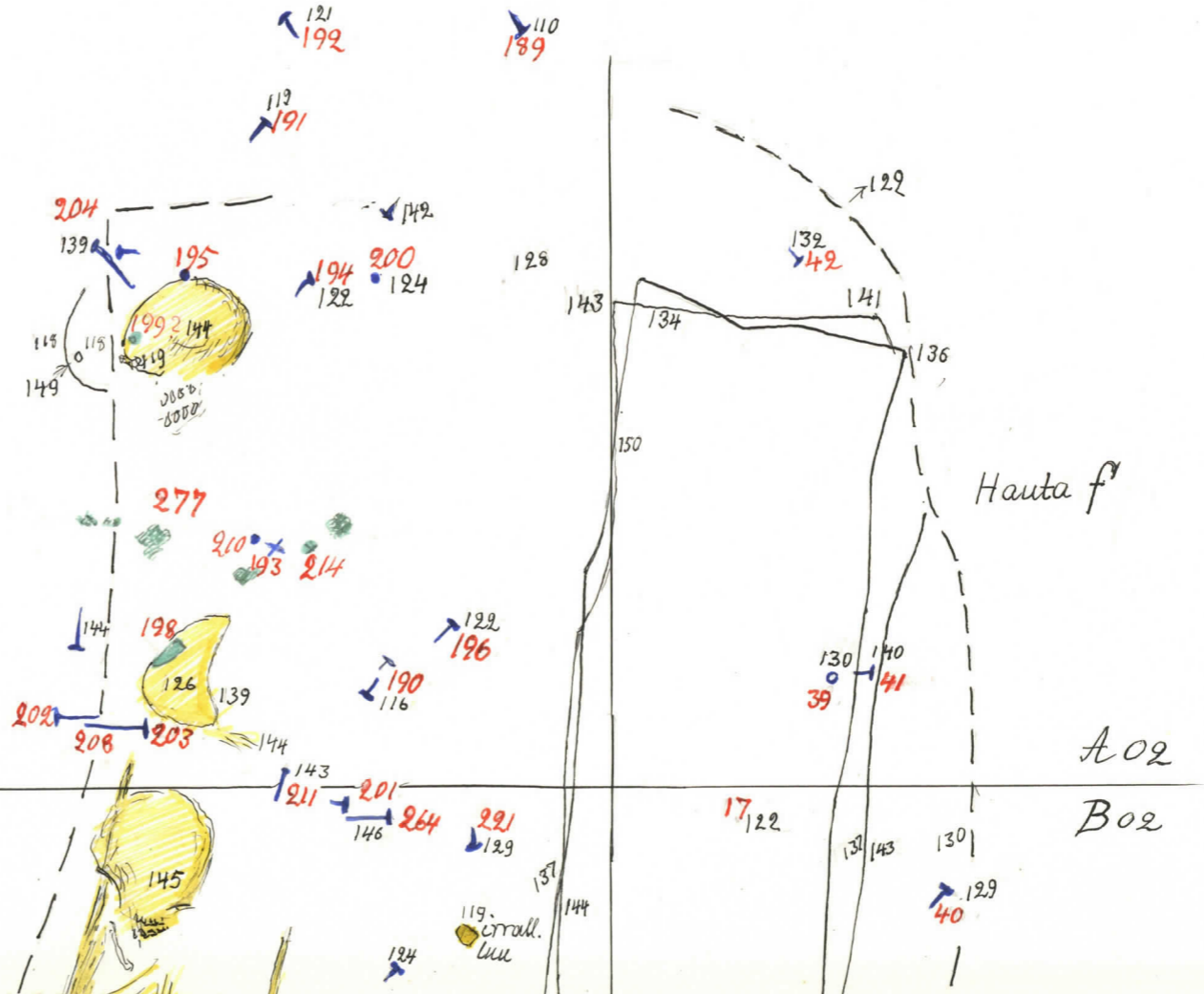
205
143

206
147

207
152

150

239
147

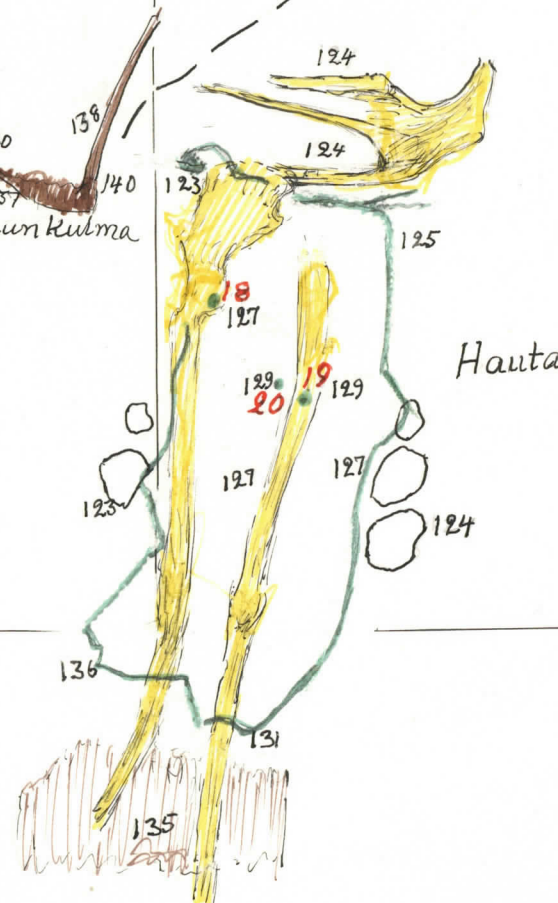
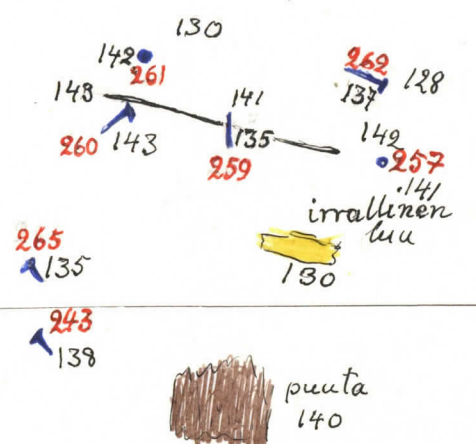
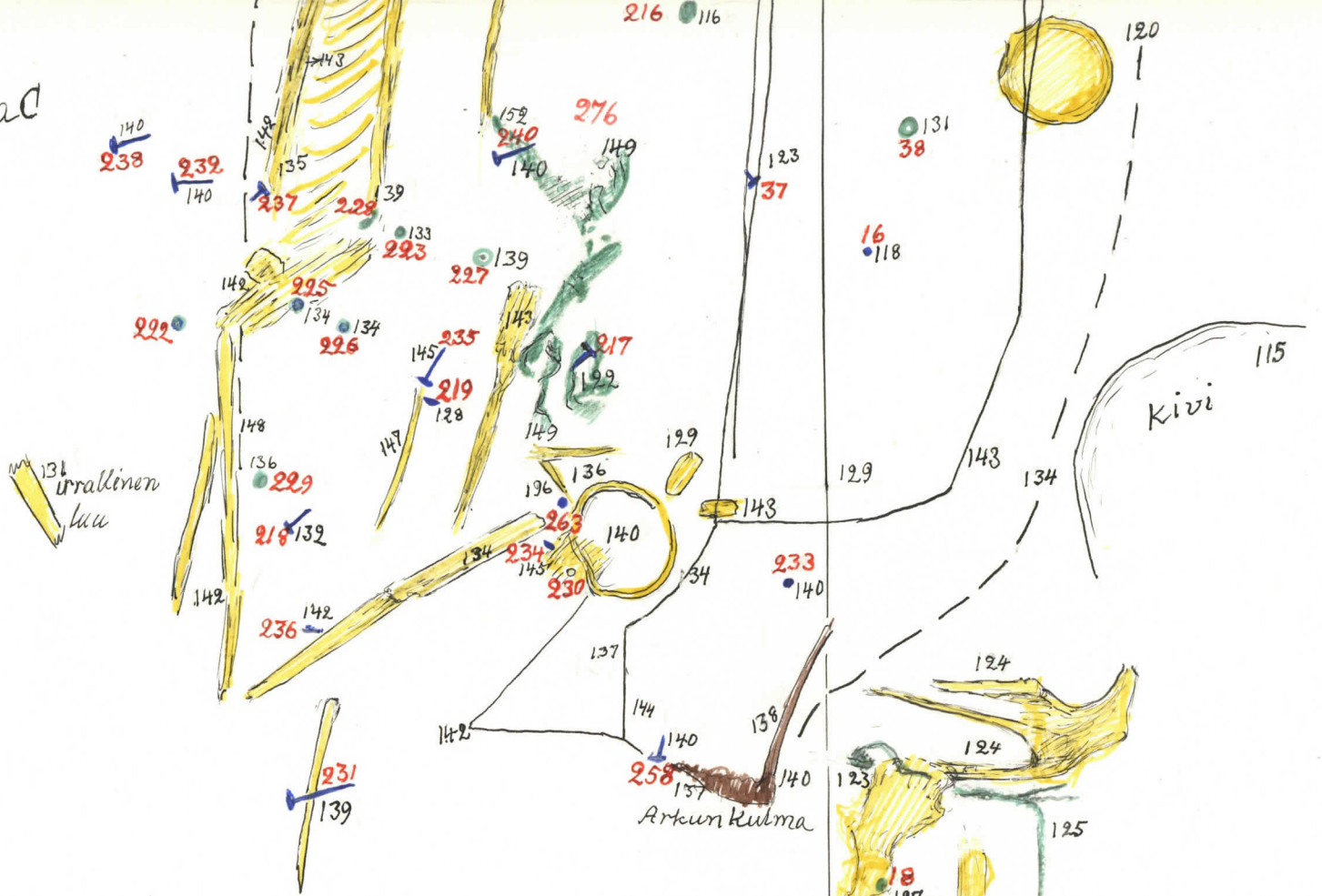
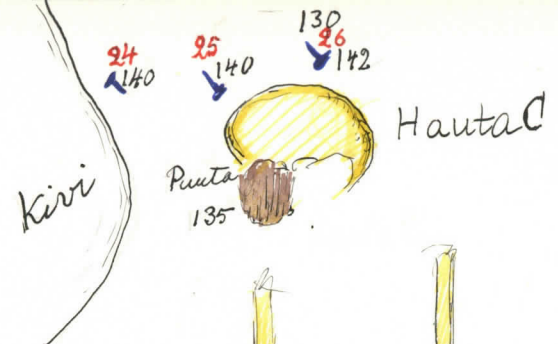


A 0 | A 01

B 0 | B 01

A 02

B 02



B0 B01
C0 C01

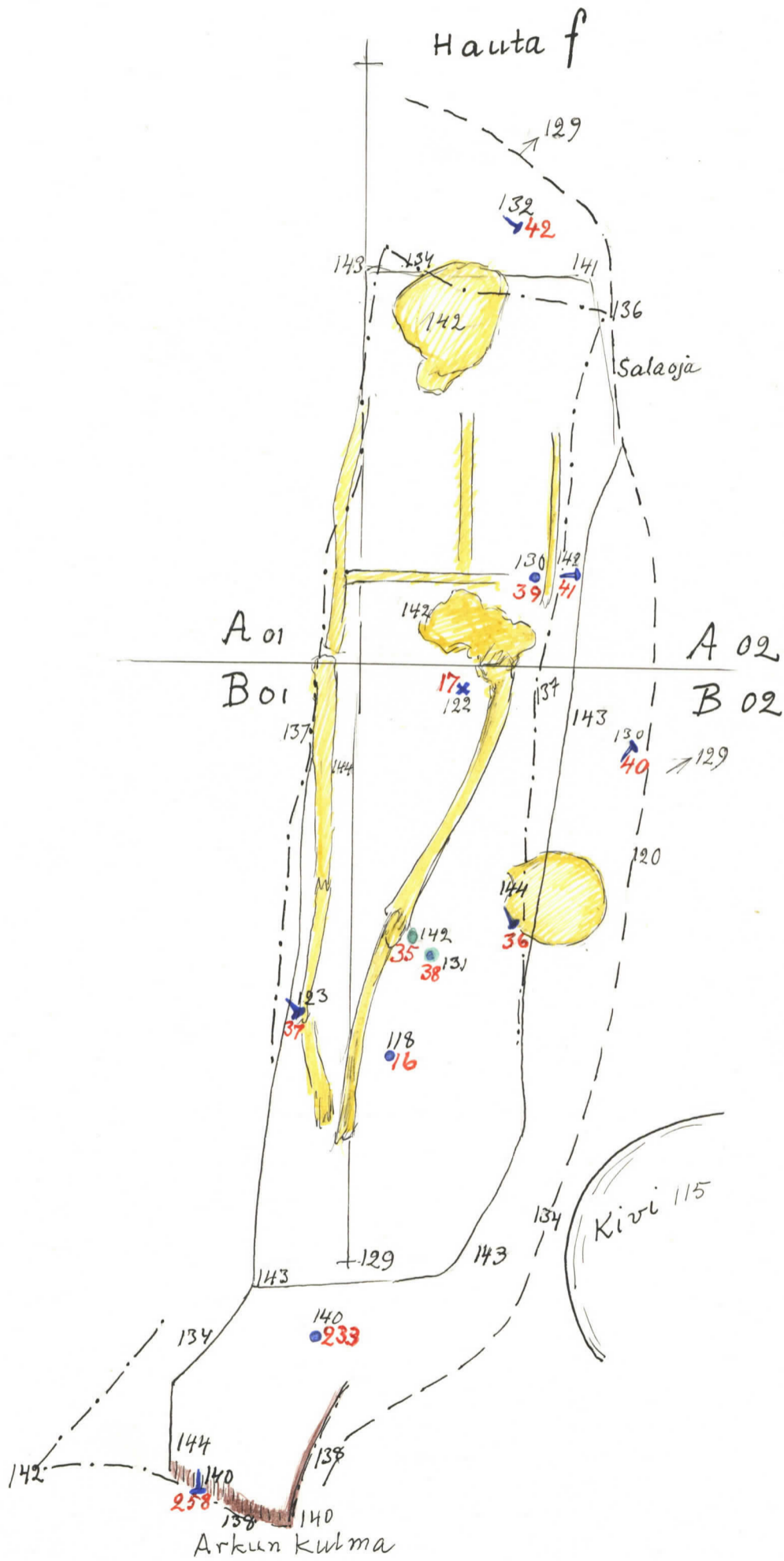
B02
C02

RAISIO, IHALA, VANHA KANSAKOULU

J. Leppäaho 1957

Piirt. M-L Nordberg

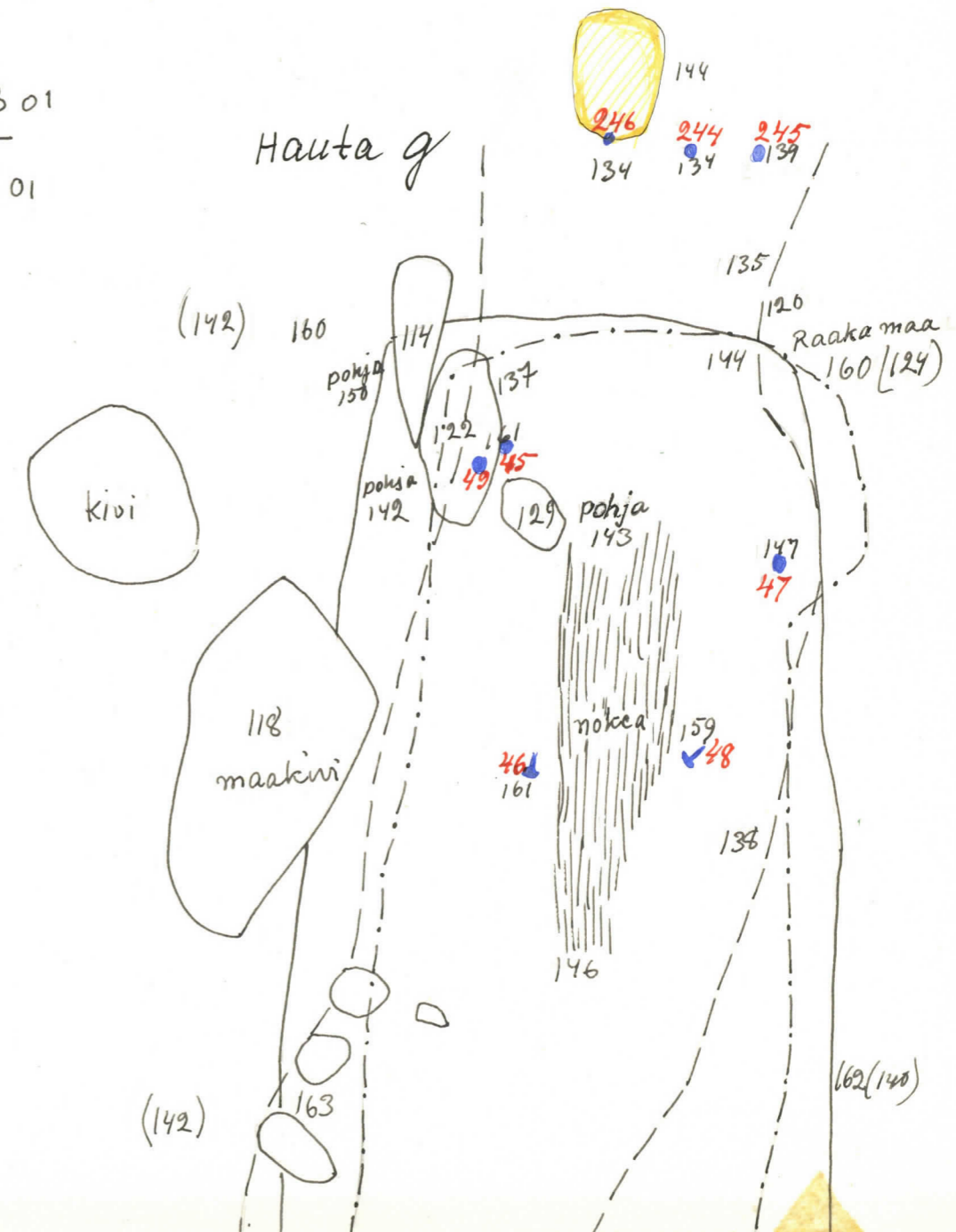
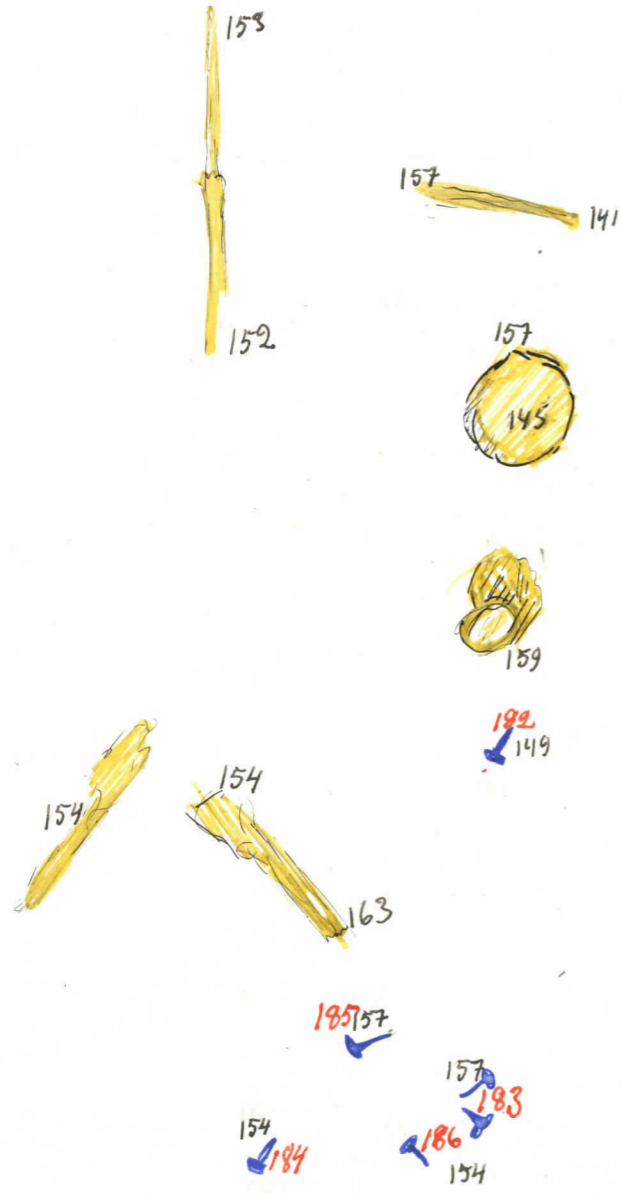
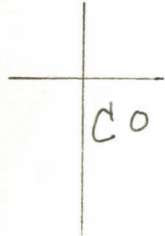
1:10



RAISIO, IHALA, VANHA KANSAKOULU
 J. Leppäaho - 1957
 piirt. M-L Nordberg
 Hauta g

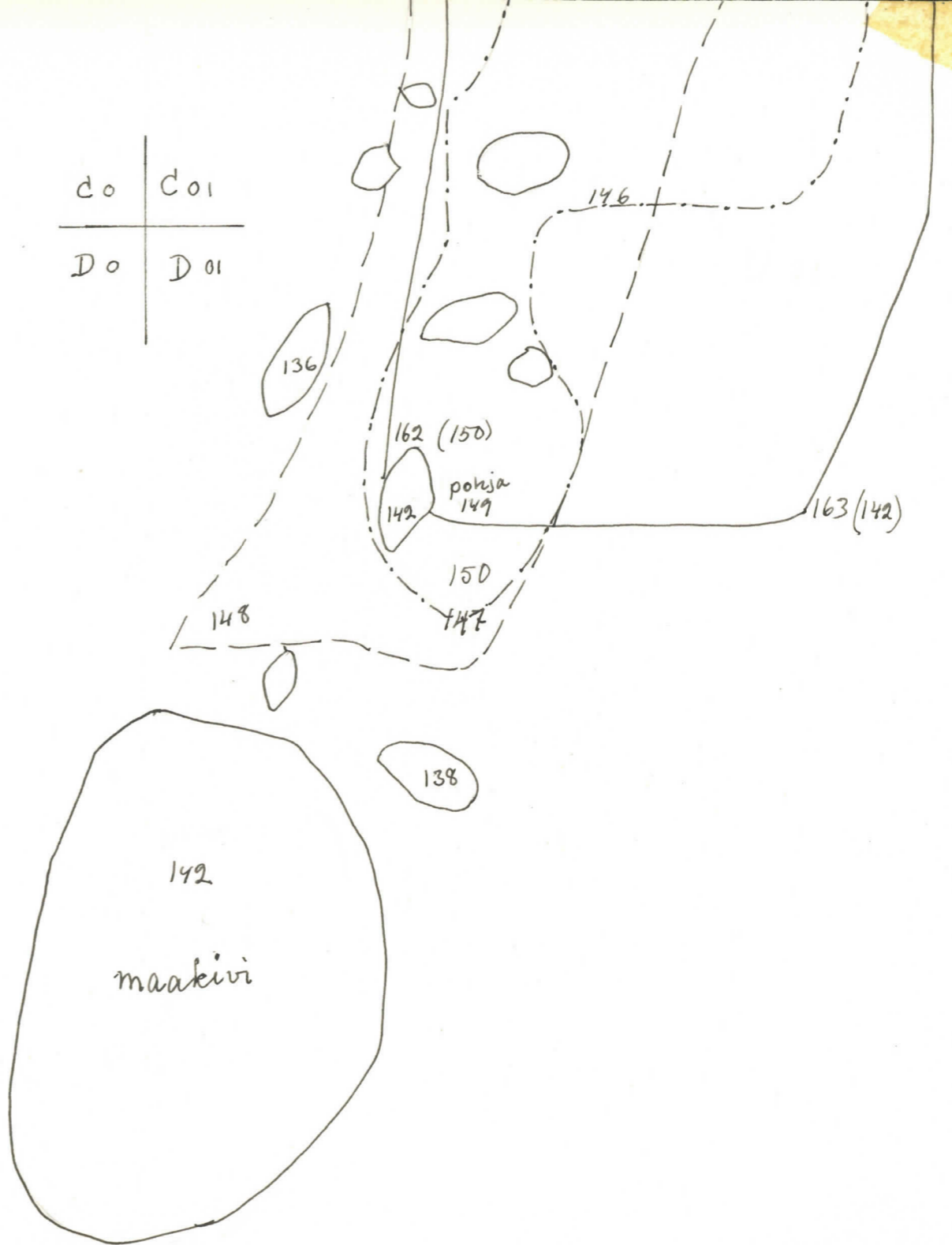
1:10

B ₀	B ₀₁
C ₀	C ₀₁



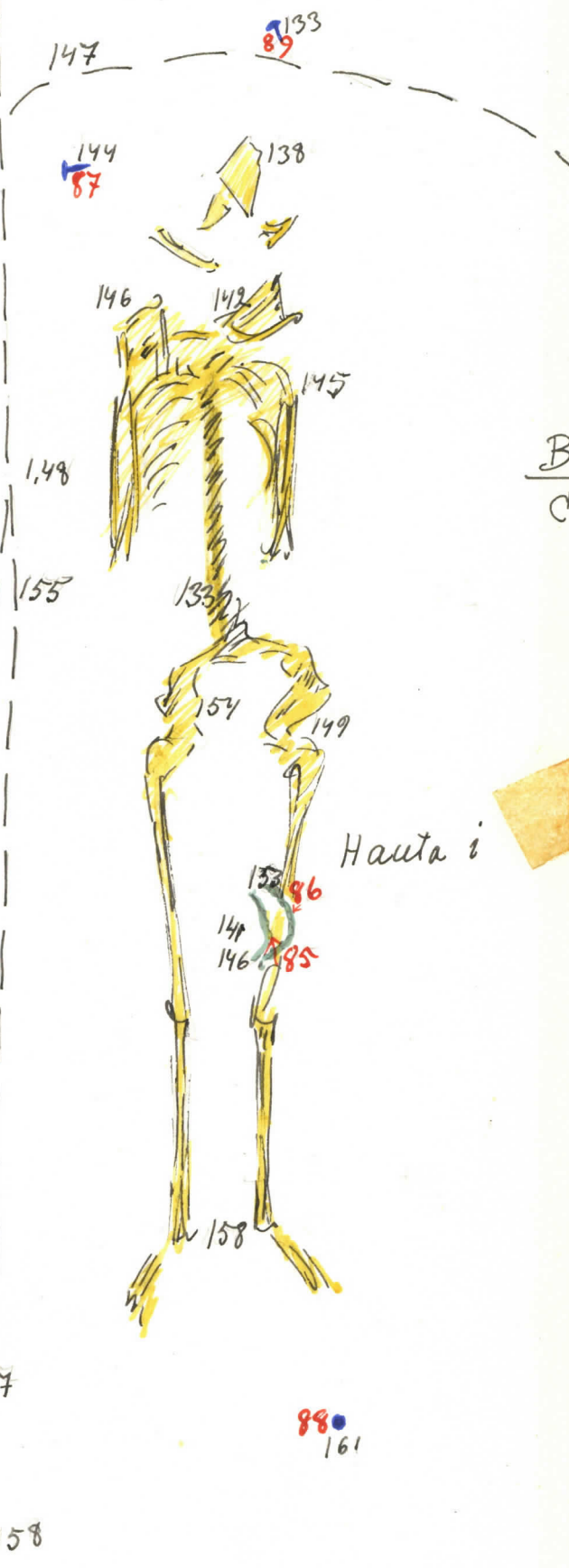
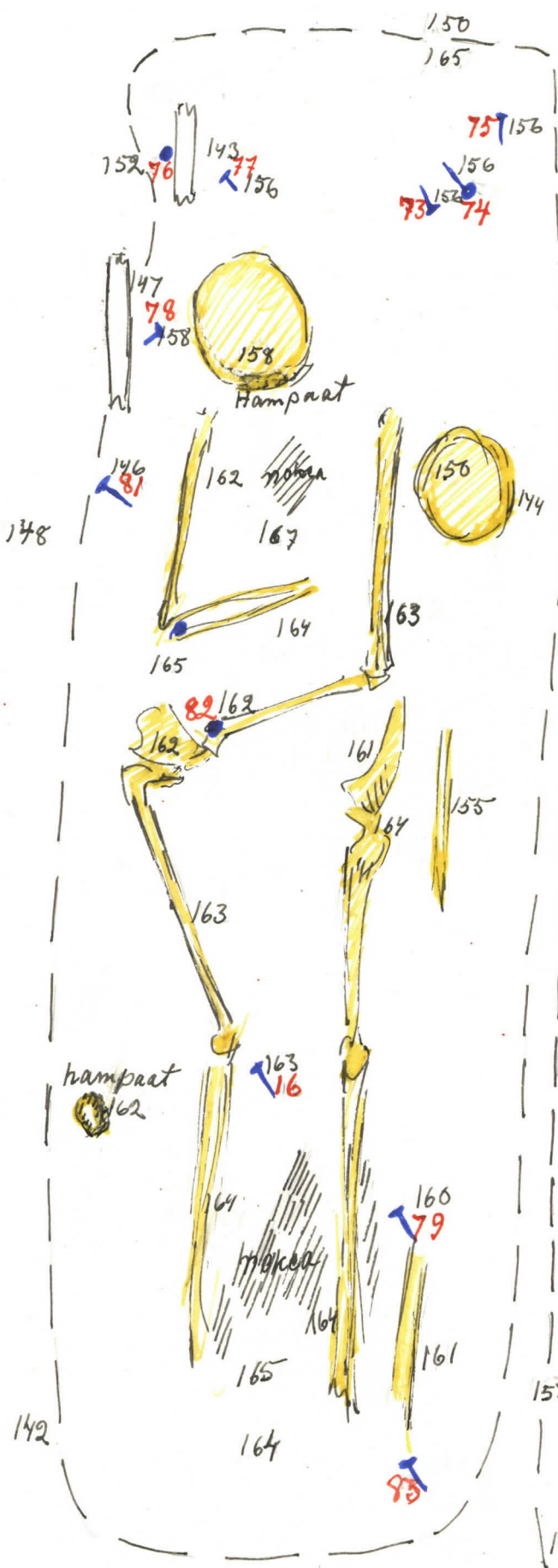
Co

Co	Co1
Do	Do1



Hauta h

Hauta i



B	0
C	0

B	
C	

C	0

C	

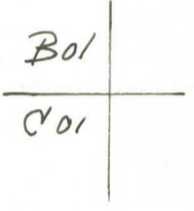
RAISIO, IHALA, VANHA KANSAKOULU

J. Leppäaho 1957

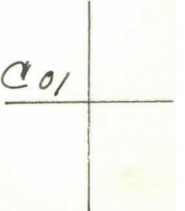
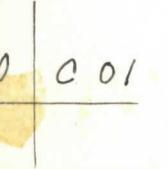
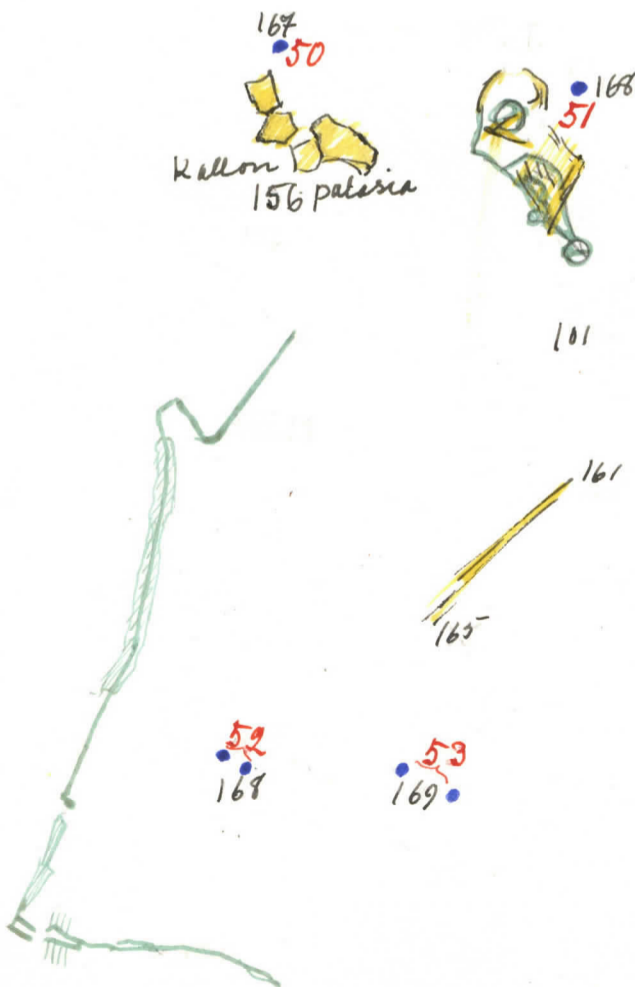
pürt M-L Nordberg

Haudat g, h ja i

1:10



Hauta g



RAISIO, IHALA, VANHA KANSAKOULU

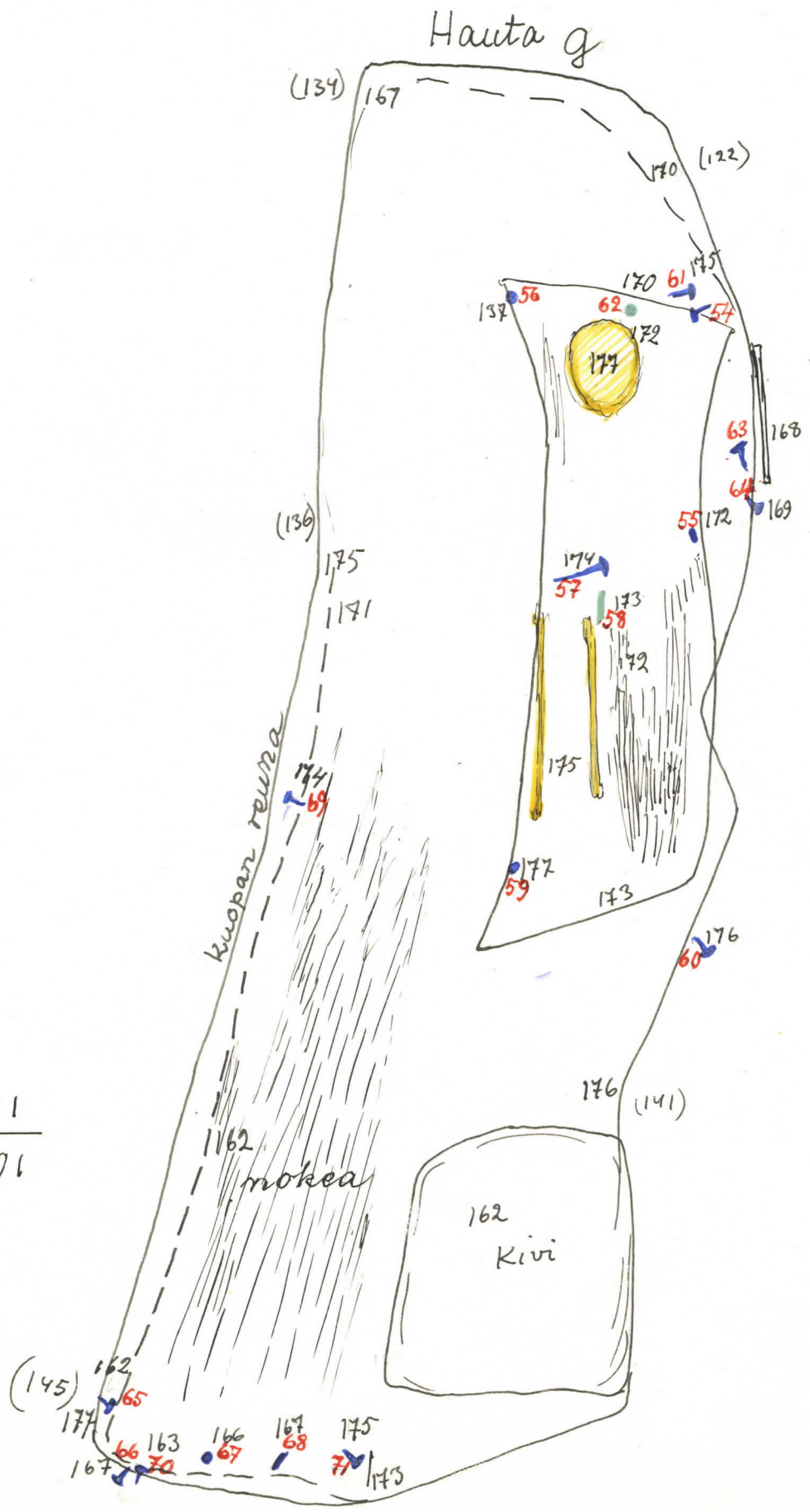
J. LEPPÄÄHO 1957

pöytä M-L Nordberg

Haudat 9, j ja l

1:10

Bo	Bo1
Co	Co1



Co1	Do1
-----	-----



Hauta j

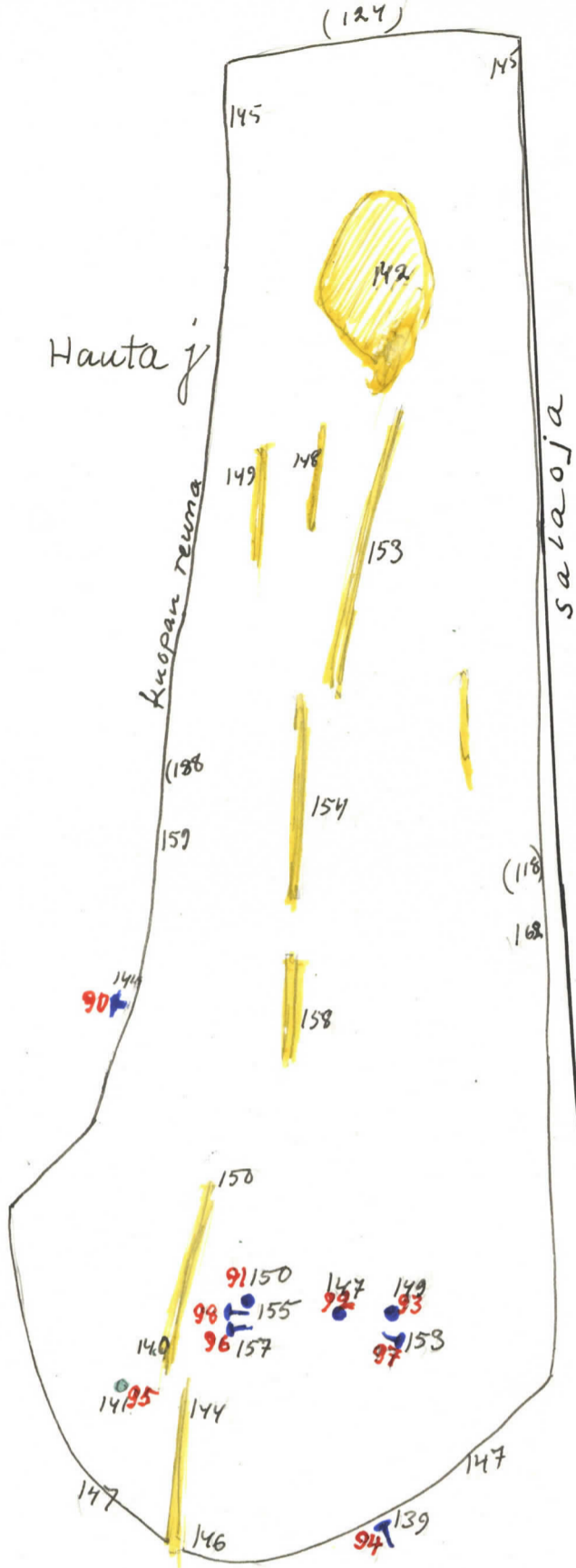
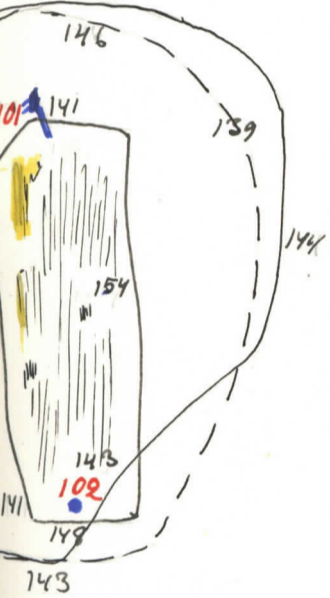
Kuopan reunna

salaaja

C01	B02
C01	C02

B02
C02

Hauta l



C01	C02
D01	D02

C02
D02

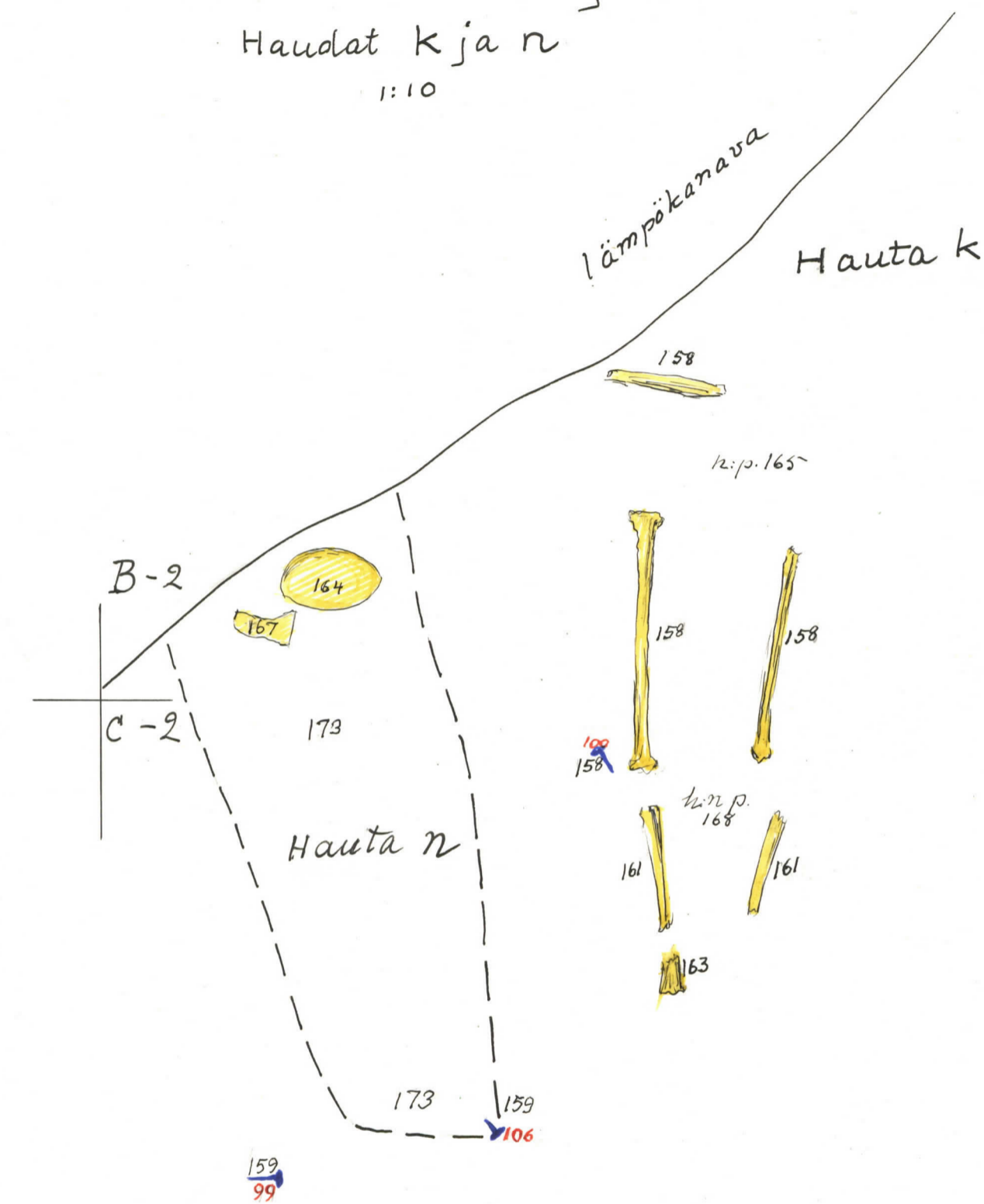
RAISIO, IHALA, VANHA KANSAKOULU

J. Leppäaho 1957

Piirt. M-L Nordberg

Haudat k ja n

1:10



B
C

C


Kartta n^o 10

-2	B-1
-2	C-1

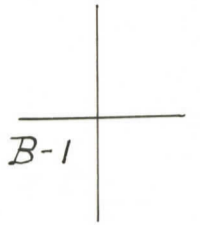
177
156

178
156


-2	C-1
----	-----



oja

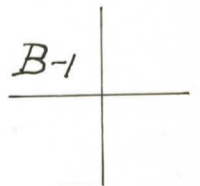


Hauta m



130
103

140
104 105



RAISIO, IHALA, VANHA KANSAKOULU

J. Leppäaho 1957

Piirt. G. Ahlbäck

1:10
Hauta m

RAISIO, IHALA, VANHA KANSAKOULU

J. Leppäaho 1957

Piirt. G. Ahlbäck

Hauta O

1:10

lämpökanaali

A-1 | A0

B-1 | B0

Hauta O



B-1 | B0

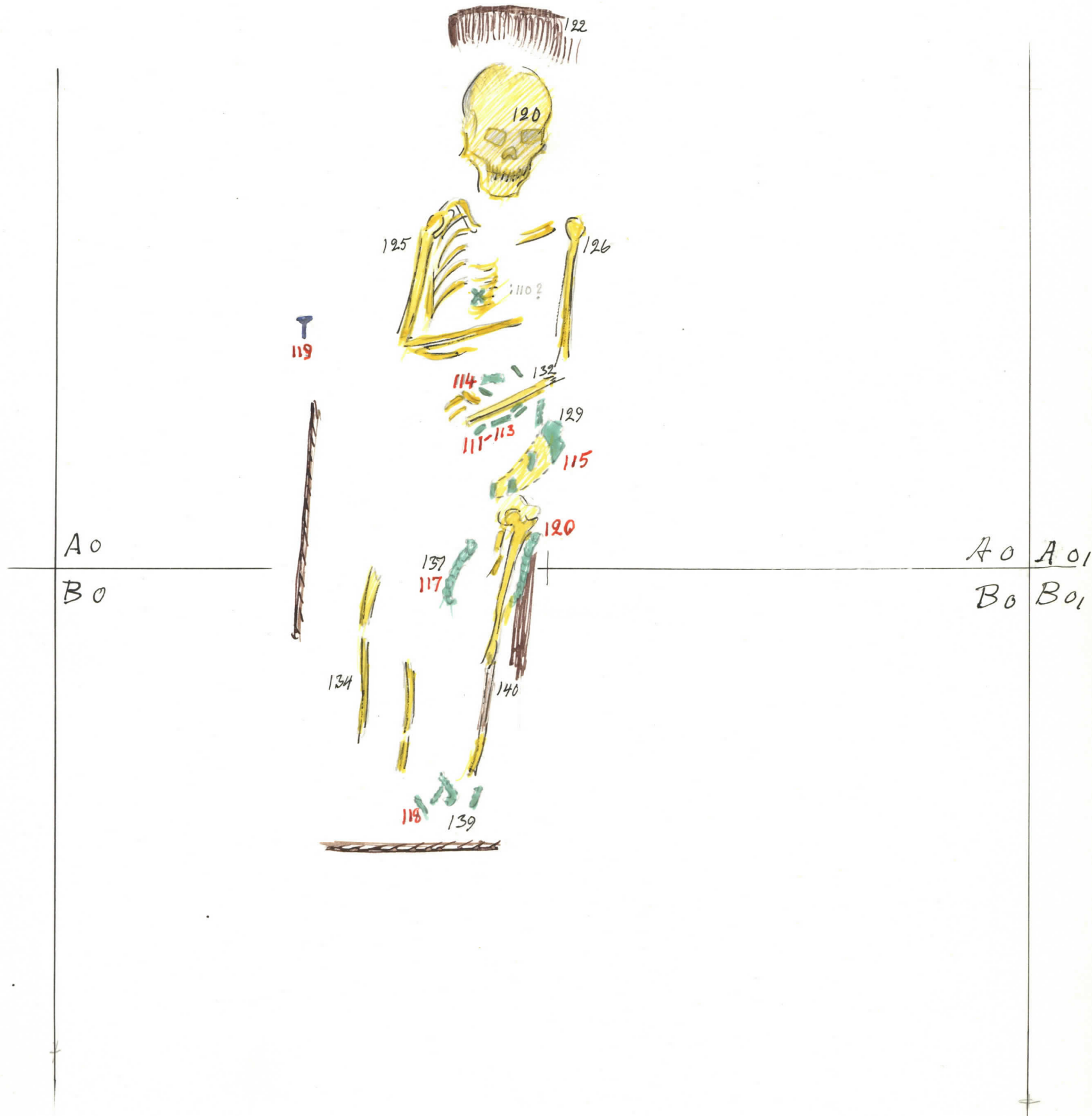
RAISIO, IHALA, VANHA KANSAKOULU

J. Leppäaho 1957

piirt. G. Ahlbäck

Hauta p.

1:10



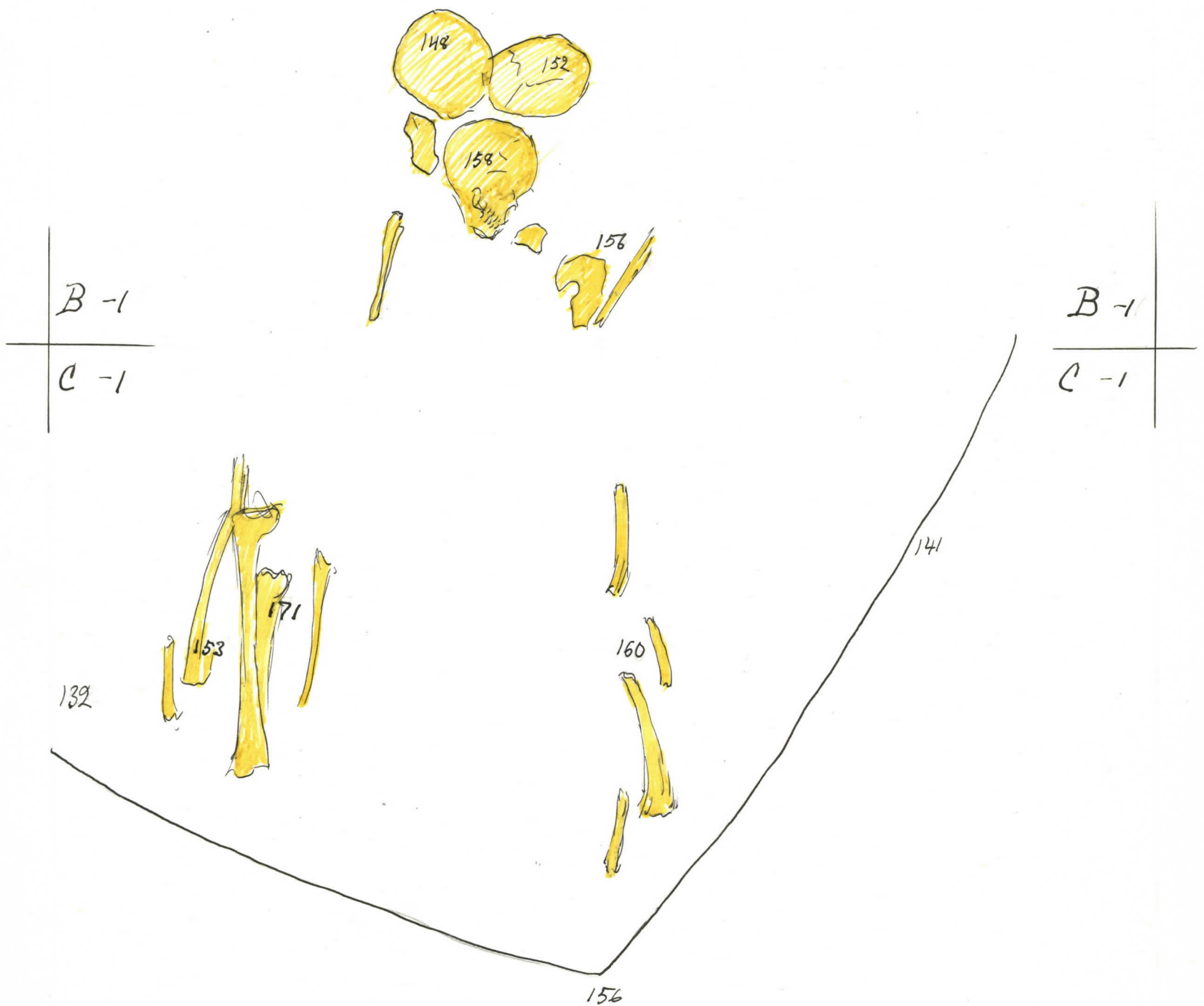
RAISIO, IHALA, VANHA KANSAKOULU

J. Leppäaho 1957

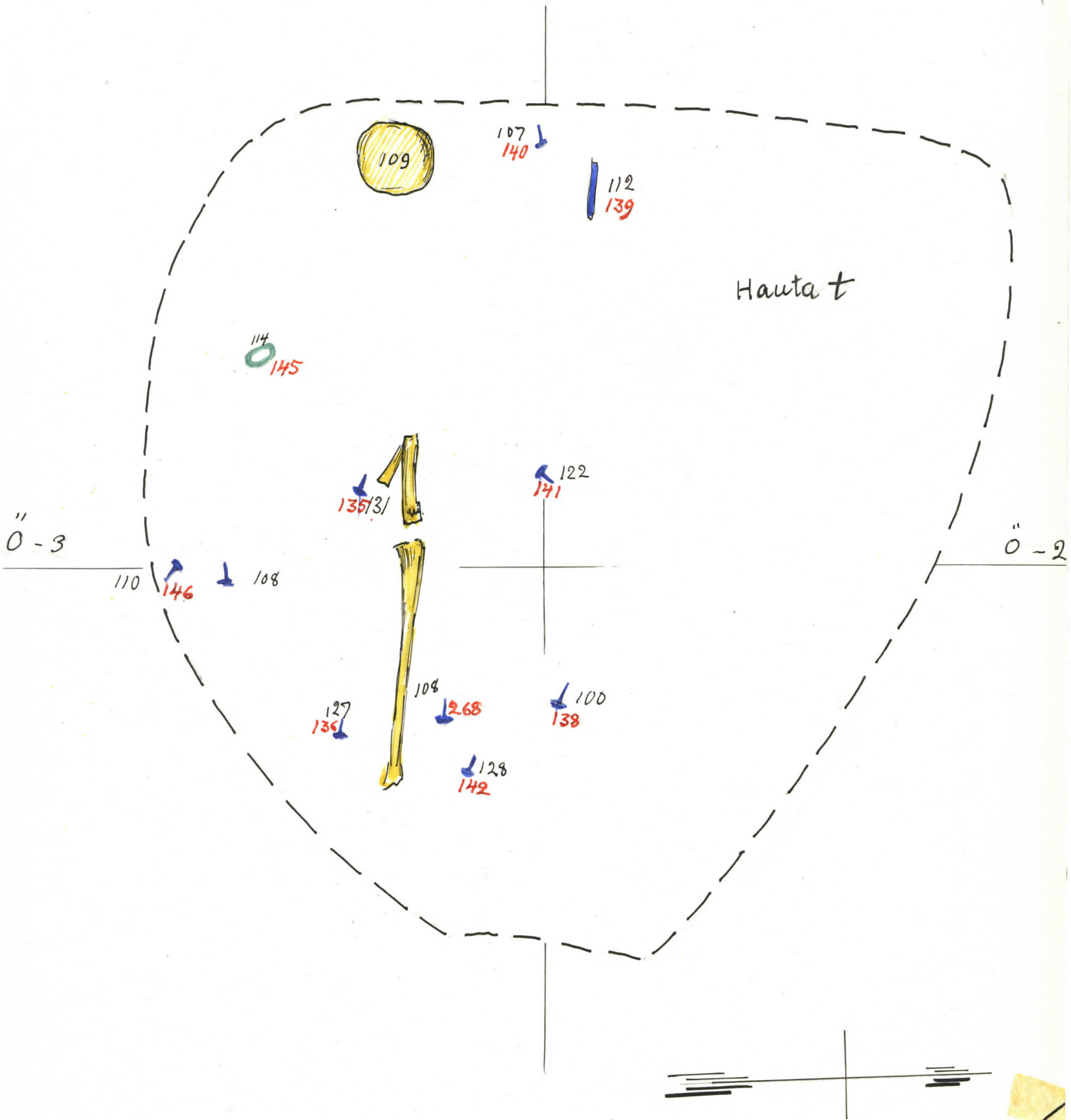
Piirt. G. Ahlbäck

1:10

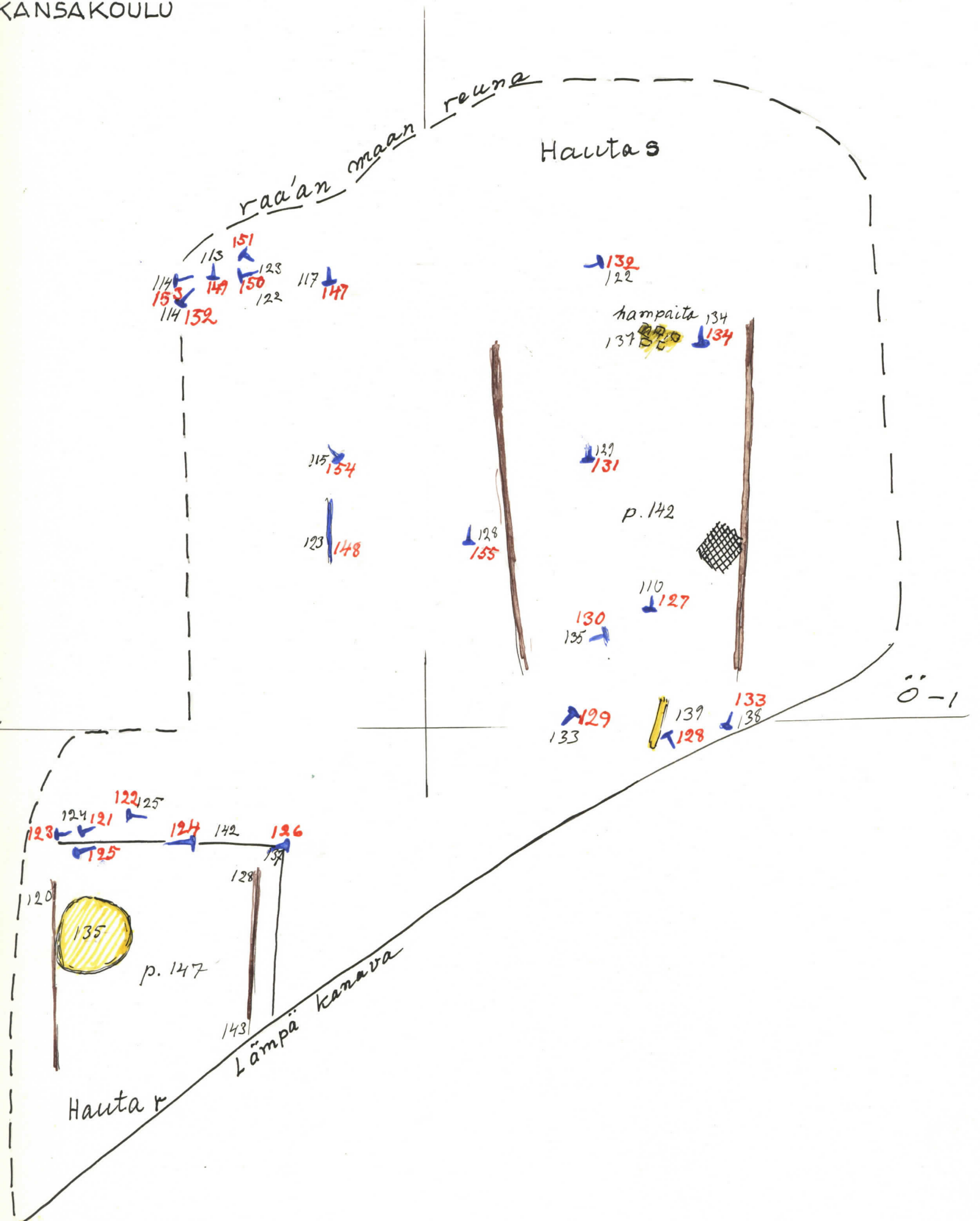
Hauta ♀

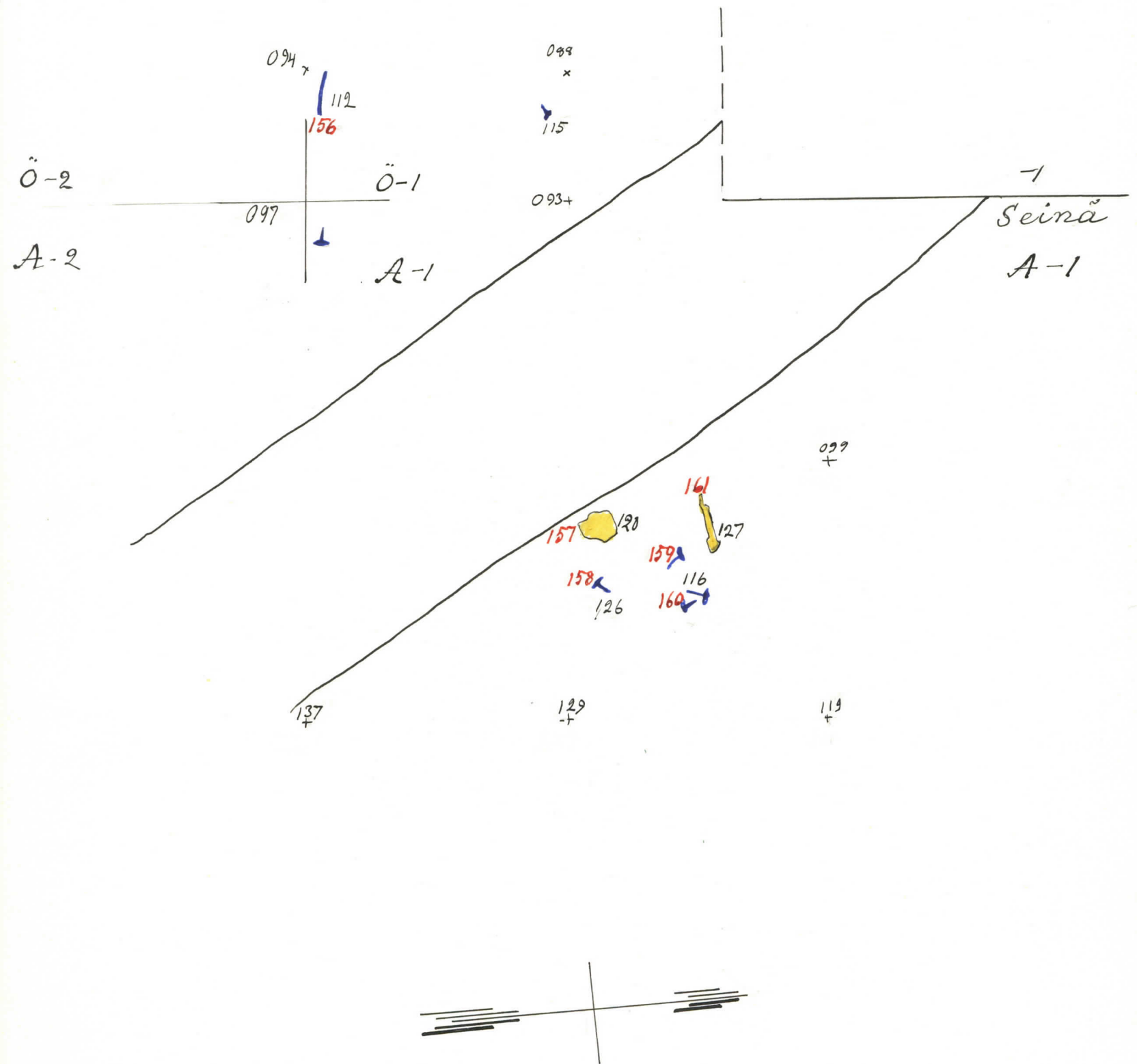


RAISIO, IHALA, VANHA I
J. Leppäaho 1957
piirt G. Ahlbäck
1:10
HAUDAT T, s jat



KANSAKOULU





RAISIO, IHALA, VANHA KANSAKOULU

J. Leppäaho 1957

Piirt. G. Ahlbäck

1:10

RAISIO, IHALA, VANHA KANSAKOULU

J. Leppäaho 1957

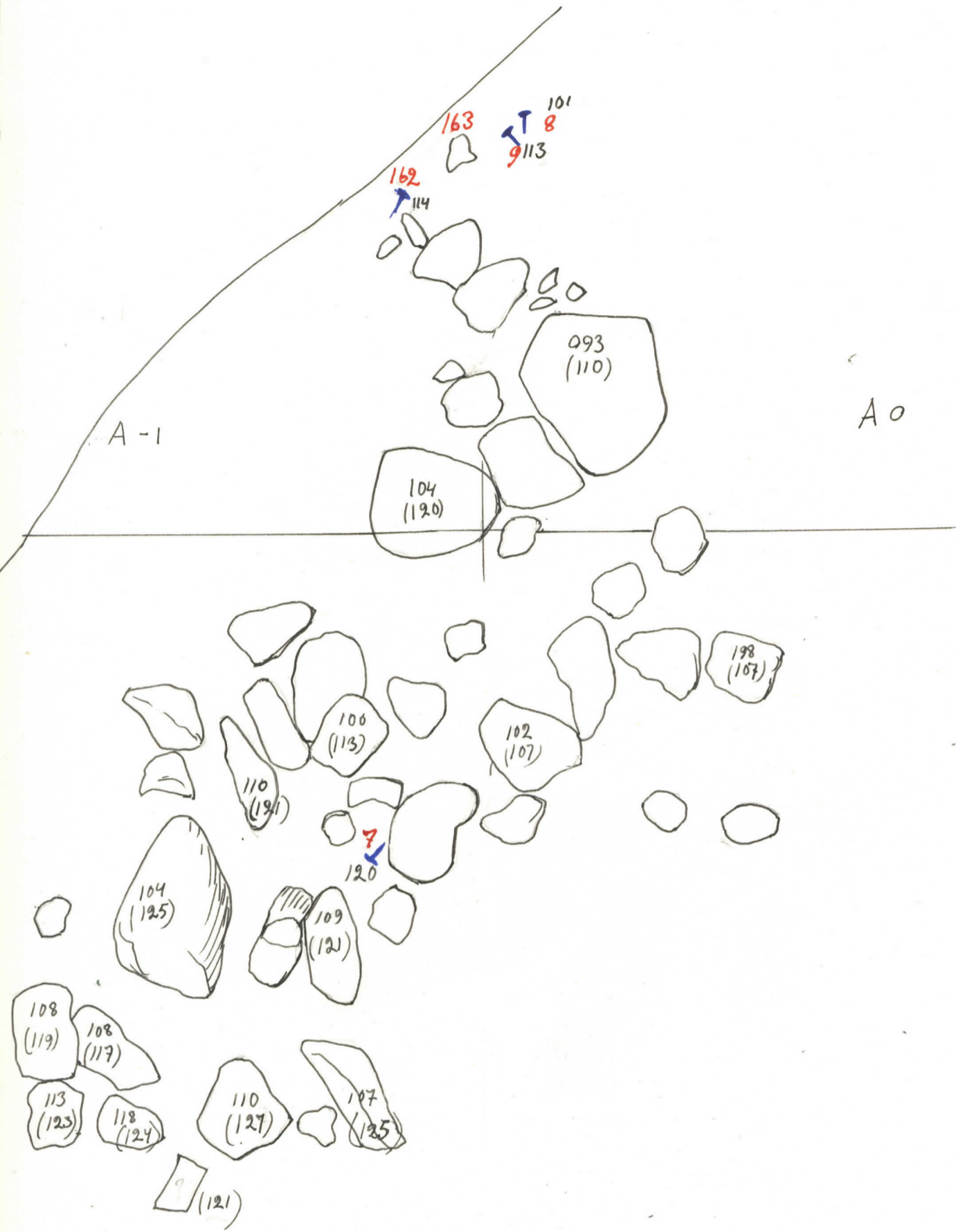
piirt G. Ahlbäck

1:10

A-1
B-1



B-2 | B-1



121

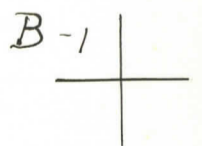
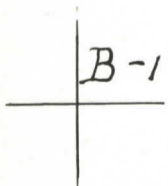
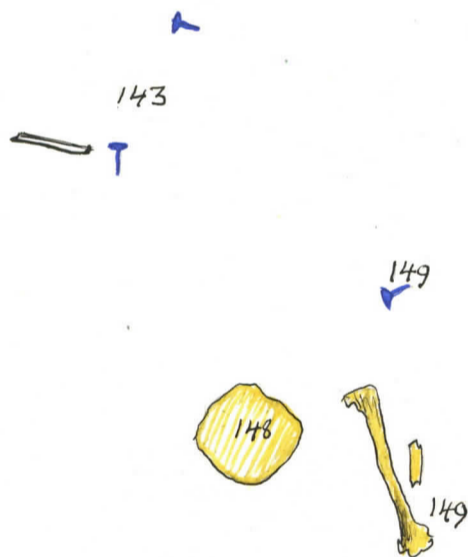
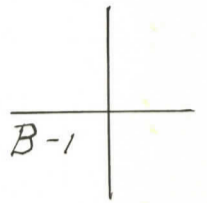
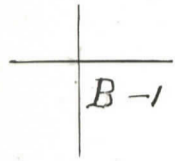
B-1 | B0

RAISIO, IHALA, VANHA KANSAKOULU

J. Leppäaho 1957

Piirt. G. Ahlbäck

1:10



RAISIO, IHALA, VANHA KANSAKOULU

J. Leppäaho 1957

Piirt. G. Ahlbäck

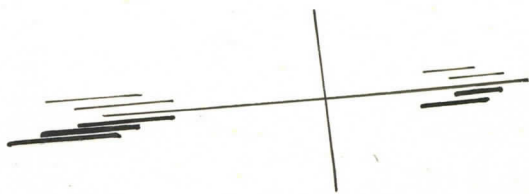
1:10

B-1
C-1

oja


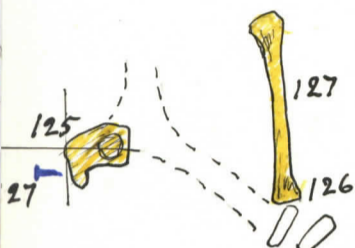


C-1
D-1



Kartta n^o 19

255



C-1	CO
D-1	DO

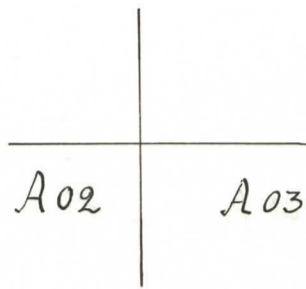
RAISIO, IHALA, VANHA KANSAKOULU

J. Leppäaho 1957

Piirt. M-L Nordberg

hajalöytöjä

1:10

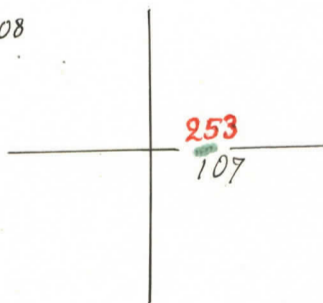


250
109

252
109

249
108

109 248 108



248
121

251
121