

ROVANIEMI 713 – 748

- muinaisjäännöskohteiden tarkastuksia 20.8.2002 – 6.7.2006

FL Hannu Kotivuori
Lapin maakuntamuseo
Pohjoisranta 4
96200 Rovaniemi
hannu.kotivuori@rovaniemi.fi

*Kiinteät muinaisjäännökset
viety mj-rekisteriin,
löytöpaikkoja Et.*

Johdanto

Lapin maakuntamuseo tekee arkeologista tutkimusta ja kohdetarkastuksia pääsääntöisesti oman tutkimusintressinsä, virnaomaistyön ja asiakaspalautteen kautta. Myös Rovaniemen osalta kohdeaineiston määrä kasvaa ja täsmentyy kaiken aikaa. Tässä kertomuksessa on esitetty pääkohdittain vuosien 2002 – 2006 kohdelisäykset (Rovaniemi 713-748) eli 35 uutta muinaisjäännöstietoa.

Näistä osa liittyy FM Mika Sarkkisen Naarman alueella vuonna 2002 tekemiin inventointeihin, joista on julkaistu erillinen kertomus Lapin yliopiston täydennyskoulutuskeskuksen monisteenä: Sarkkinen, Mika, 2002. Kemiläisten jalanjäljillä – kalastusperinteen hyödyntäminen matkailussa. Arkeologinen inventointi 2002. Julkaisu sisältää ns. Rovajärven ampuma-alueella – Rovaniemen ja Kemijärven kaupunkien maalla - tuhoutumisvaarassa olevia esihistoriallisen (Rovaniemi 716-725) tai historiallisen ajan kohteita.

Esihistoriallisiksi määritetyt tai muuten luettelon kuuluviksi katsotut kohteet on otettu viitteenomaisina myös tähän lisäinventointikertomukseen. Osan Naarman uusista kohteista Sarkkinen ja Kotivuori ovat tarkastaneet yhdessä. Yhden kohteista on ensimmäisenä tarkastanut FM Pirjo Rautiainen (Rovaniemi 717). Muut kohteet ovat allekirjoittaneen tarkastamia tai irtolöytöjen lahjoittajien osoittamia kohteita. Kertomukseen liittyy kohteiden sijainnin osoittavat peruskarttaotteet ja useimpien osalta peruskarttakoordinaatit (ellei toisin ilmoiteta).

Rovaniemellä 9. marraskuuta 2006



Hannu Kotivuori
Intendentti ja arkeologi

Kohteet:

Rovaniemi 713 Nampa Pieni Toramojärvi S *1000011637*

Pk. 3621 04 + 07 Kuoksajärvi

a ja b) $x = 7401\ 42$, $y = 3447\ 45/25$, $z = n. 170$

Kivikautinen asuinpaikka?, II

Pienen Toramojärven etelärannalla todettiin tarkastuksessa 20.8.2002 pari kvartsi-iskosta ja kuluneesta maapohjasta yksi muinainen palaneiden kivien kerrostuma, ilmeinen liesikohta. Paikalla on metsähallituksen vanha tukikohta (a) rakennuksineen ja ilmeisesti saksalaisten sota-aikana rakentamien rakennusten pohjia, kellareita ja kuoppia. Arviolta 150 m länteen on aidattu huvilatontti rakennuksineen. Päärakennuksen laiturin taitteessa todettiin palaneita kiviä ja joitakin kvartsi-iskoksia (b). Niitä oli myös mökille vievän polun pinnassa, noin 10-20 m porttikohdasta itään eli metsähallituksen kämpän suuntaan. Ks. peruskarttaote, s. 12 ja karttaluonnos, s. 39.

Rovaniemi 714 Ounasjoki Mäki-Vuorsamo *1000011623*

Pk. 2643 05 + 2643 08

$x = 7413\ 78-88$, $y = 3432\ 35-40$, $z = n. 107$

Kivikautinen asuinpaikka, II

Järven kaakkoisrannalla on tasainen, hiekkaperäinen kangas, joka viettää melko jyrkkänä törmänä alavaan rantaan. Järvi on korkeintaan viisi metriä syvä ja aikanaan tammettu. Kankaan järvenpuoleisella reunalla on hajanaisesti kvartsi-iskoksia eteläisimmän mökin vaiheilta Raili ja Reino Uuspaavalmien (p. -3791282, Laavupolku 2, Rovaniemi) huvilalle saakka. Myös kyseisen mökin rantatöyräällä oli yksi iskos ja palaneen luun pala. Tuossa kohdassa, tasaisen törmän päällä, oli humuksen alla pari kalatuvan tms. hirsijäännettä. Hieman pohjoisempana on matalassa rantaviivassa vanhan kalapadon tms. jäänteinä lautoja ja pohjassa pyöreitä tolpanpäitä. Ks. peruskarttaote, s. 13 ja karttaluonnokset, s. 40.

Lisätieto: Tupasija (n. 2,5 x 2,5 m) kohdassa $x = 7412\ 89$, $y = 3433\ 98$, $z = n. 143$. Kuuleman mukaan ns Mettus-Äijän tupasija Syyspalossa. Hirret vielä osin näkössä ja nurkassa liesikiveys.

Rovaniemi 715 Niesi Ukko-Nappi *1000012077*

Pk. 3622 10 (topografikartta: 3624 1 Raudanjoki)

$x = 7439\ 90$, $y = 461\ 90$, $z = n. 270$

merkkipetäjä, II

Rovaniemen pohjoisrajalla, kahden vaaranlaen (Ukko-Nappi ja Hirvas-Napit) välisessä notkossa on vanha merkkipuu. Sen ilmoitti ja pilkan (piirros) muodon selosti Sulo Onnela (p. 737229, 0400-250623) Käyrämöstä. Puu on n. 25 m Syväjärven ja Poikajärven paliskuntien raja-aidasta etelään. Vrt. Rovaniemi 674, 675, 685 ja 686. Ks. topografikarttaote, s. 14.

Rovaniemi 716 Naarma Poojoki *1000011622*

Pk. 3623 06 Poojärvi

$p = 7427\ 94$, $i = 3476\ 25$, $z = n. 185$

Kivikautinen asuinpaikka, II

Tark. Mika Sarkkinen 2002 (ks. Kemiläisten jalanjäljillä –julkaisu, s.24). Ks. liite s. 15.

Rovaniemi 717 Naarma Pyhäniemi *1000011628*

Pk. 3623 05 Tulkaselkä

p = 7416 67/7417 00, i = 3477 39/3477 80, z = n. 210-215

pyyntikuoppa (?), II

Tark. Pirjo Rautiainen 1998 (ks. Kemiläisten jalanjäljillä -julkaisu 2002, s 57, kartta 9, nro 60). Ks. liitteet s. 16 ja 22.

Rovaniemi 718 Naarma Pyhäjärvi Kotasaari *1000011629*

Pk. 3623 05 Tulkaselkä

p = 7416 64, i = 3476 86, z = n. 210

kenttä, II

Saarella erakko Vikke Luokilan vielä 1950-luvun alussa asuttama ja metsähallituksen omistama kämppä (ks.V. Olavi Orava 1955, ”Kemiläisten” nuottakalastuksesta Kemijärven läntisillä kalavesillä, Totto II, kartta, s. 61; Kemiläisten jalanjäljillä -julkaisu, s. 59). Ks. liitteet s. 16 ja 22.

Rovaniemi 719 Naarma Pitkänloukon suu

Pk. 3623 05 Tulkaselkä

p = 7417 03, i = 3479 30, z = n. 198-200

kvartsi-iskosten löytöpaikka, II/III

Tark. Mika Sarkkinen 2002 (ks. Kemiläisten jalanjäljillä -julkaisu, s. 64). Ks. liitteet s. 16 ja 22.

Rovaniemi 720 Naarma Pyhälahden eteläranta *1000011625*

Pk. 3623 05 Tulkaselkä

p = 7417 21, i = 3478 48, z = n. 200

kuoppa, II

lappalaisten asuinpaikka (?), II

Tark. Mika Sarkkinen 2002 (ks. Orava 1955, 61, ”kemiläisten leivinuuni”; ks. Kemiläisten jalanjäljillä -julkaisu, s. 60). Ks. Ks. liitteet s. 16 ja 22.

Rovaniemi 721 Naarma Ala-Naarman eteläranta *1000011632*

Pk. 3623 08 Ristilampi

p = 7413 81, i = 3482 76, z = n. 200

kuoppa, II

Tark. Mika Sarkkinen 2002 (ks. Kemiläisten jalanjäljillä –julkaisu, s. 76). Ks. liite s. 17.

Rovaniemi 722 Naarma Repojärvi *1000012078*

Pk. 3623 08 Ristilampi

p = 7412 59/71, i = 3482 67/49, z = n. –

kalapatsaita, II/III

Tark. Mika Sarkkinen 2002 (ks. Kemiläisten jalanjäljillä -julkaisu, s. 84). Ks. liite s. 17.

Rovaniemi 723 Naarma Kypärälammen kakkoisranta *1000011634*
 Pk. 3623 07 Keskijärvi
 $p = 7409\ 78, i = 3485\ 53, z = n. 195-197,5$
 kenttä, II

Tark. Mika Sarkkinen 2002 (ks. Kemiläisten jalanjäljillä –julkaisu, s. 86). Ks. liite s. 18.

Rovaniemi 724 Naarma Keskijärvi *1 = 1000012079*
 Pk. 3623 07 Keskijärvi
 $p = \overset{1)}{7405}\ 59 / \overset{2)}{7406}\ 18, i = \overset{1)}{3486}\ 87 / \overset{2)}{09}, z = -$ *2 = 1000012080*
 kalapatsaita, II

Tark. Mika Sarkkinen 2002 (ks. Kemiläisten jalanjäljillä -julkaisu, s. 96). Ks. liite s. 19.

Rovaniemi 725 Naarma Pyhäjärvi Pyhäoja *1000011627*
 Pk. 3623 05 Tulkaselkä
 $p = 7417\ 10, i = 3477\ 83, z = n. 200-205$
 kiviuuni, II
 (kenttä?)

Tark. Jorma Leppäaho 1953 (vrt. Rovaniemi 720), Mika Sarkkinen 2002 (ks. Kemiläisten jalanjäljillä -julkaisu, s. 60). Ks. liite s. 16.
 Ks. K. M. Wallenius, Vanhat kalajumalat , s.19 ja V. Olavi Orava 1955, s. 61.

Rovaniemi 726 Sinetänsalmi Kulkkusenvaara *1000011656*
 Pk. 2634 09 Sinettä
 $x = 7391\ 23, y = 560\ 28, z = n. 132,5$
 kvartsilouhos, II

Syvällä metsässä, noin 500 m Kulkkusenlahdesta n. 500 m länteen ja noin 100-150 m uudesta metsäautotiestä länteen, on länsi-itäsuuntaisen polun pinnassa maantasainen (neliömetrin kokoinen) kvartsilouhos. samalla kohdalla on tien reunassa isohko sorakuoppa, mutta kvartsiaines ei vaikuta rapautumisen tai konetyön aikaansaannokselta. Vrt. Sinettäjärven rannassa oleva kohde Rovaniemi 511. Tark. H. Kotivuori 9.6.2003. Ks. peruskarttaote s. 20.

Rovaniemi 727 Naarma Inkijärvi *1000012081*
 Pk. 3614 06 Hautainmaa
 $x = 7399\ 85, y = 479\ 52, z = n. 191$
 kalapatsas, II

Inkijärvi on Rovajärven ampuma-alueen eteläreunalla. Erämainen, matala ja kivikkorantainen saari puolestaan sijoittuu järven länsilaitaan. Saaren lounaiskulmassa on nupin osalta jo pahin tuhoutunut kalapatsas, kolmisen metriä rannasta. Patsaan korkeus on n. 65 cm, josta nuppiosa 15 cm ja halkaisija 10-12 cm (piirros). Alueen muissa saarissa ja niemissä on erilaisia asumusten ja kalakellareiden pohjia. Tark. H. Kotivuori 2003. Ks. peruskarttaote s. 21, piirros ja karttaluonnos s. 41.

Rovaniemi 728 Naarma Pyhäoja *1000011626*
 Pk. 3623 05 Tulkaselkä

$x = 7417\ 20$, $y = 3477\ 98$, $z = n. 205$
pyyntikuoppia, II

Pyhäojan Pyhälahden puoleisessa päässä, aivan törmälle pohjoisesta nousevien polkujen välissä on kaksi vallin reunustamaa pyyntikuoppaa: (1) $2 \times 1,5 \times 0,3$ m ja (2) $2,5 \times 1 \times 0,3$ m. Paikalla on myös ainakin yksi resentti kuoppa. Ilmoituksen kuopista toimitti Jukka Korpivuoma ja paikan tarkasti H. Kotivuori. Ks. peruskarttaote s. 22.

Rovaniemi 729 Kontojärvi (W) Pyhävaara *1000011644*
Pk. 2643 04+07 Tapionkylä
 $x = 7409\ 18$, $y = 2556\ 74$, $z = n. 194$
Pyyntikuoppia, II

Luonnonhoitometsän keskellä olevalla Pyhävaaran kahden laen välisellä moreenikannaksella, keskellä mäntymetsää, on kaksi pyyntikuoppaa (n. $3,6 \times 2 \times 0,4$ m ja n. $2 \times 1,3 \times 0,3$ m). Metsäautotie on paikalta kilometrin itäkoilliseen ja Kontojärvi noin 700 m länteen. Iso Pyhälampi on puolisen kilometriä paikasta eteläkaakkoon ja noin 40 m alemmalla korkeudella. Paikalla on ensin käynyt arkeologi Jari Okkonen (2002?) Oulun yliopistosta, joka ilmoitti havainnosta tarkastuksen 13.10.2003 tehneelle H. Kotivuorelle (tehty erillinen tark.kert.). Ks. peruskarttaote s. 23.

Rovaniemi 730 Naarma Pyhälähti (NW) *1000011624*
Pk. 3623 05 Tulkaselkä
 $x = 7417\ 40$, $y = 3478\ 25$, $z = n. 200$
Pyyntikuoppa, II

Arkeologi Mika Sarkkinen (ks. Kemiläisten jalanjäljillä -julkaisu 2002, s. 65) löysi Pyhälahden luoteisrannan keskeiseltä törmän reunasta n. 2×4 m laajan ja 0,4 m syvän pyyntikuopan, jonka myös Hannu Kotivuori tarkasti 18.7.2003. Ks. peruskarttaote s. 22.

Rovaniemi 731 Jokkavaara Jokanjänkä 1 *1000012002*
Pk. 3612 10 Oikarainen
 $x = 7374\ 97$, $y = 455\ 63$, $z = n. 95$
kivikautinen asuinpaikka, II

Tarkastuksessa 1.8.2003 Hannu Kotivuori havaitsi metsäkoneuralla (tai maastonmukaisella tieuralla) kaksi erillistä löytökohtaa (a. kvartssia, mm. kaapimia, b. kvartssia, mm. kaavin ja liusketta). Paikoin kivikkoinen, mutta pääosin hiekkaperäinen Jokkavaaran luoteispuolen rinteiden alaosa, joka rajautuu suomaastoon. Rintuuksia on osittain äestetty. Kohteiden korkeudesta päätellen siellä on oleskeltu mesoliittisen ja neoliittisen kivikauden rajamailla. Ks. peruskarttaote s. 24 ja karttaluonnos s. 42.

Rovaniemi 732 Jokkavaara Jokanjänkä 2 *1000012005*
Pk. 3612 10 Oikarainen
 $x = 7374\ 83$, $y = 455\ 33$, $z = n. 90$
kivikautinen asuinpaikka?, II

Edellisen tavoin – samalla löytynyt – yksittäisestä tiemurroksesta todettu löytöala (kvartssia, mm. kaavin ja palanutta luuta), joka viittaa kivikautiseen oleskeluun. Kangas on

löytökohdassa varsin tasainen ja kivetön hietikko. Ks. peruskarttaote s. 24 ja karttaluonnos s. 42.

Rovaniemi 733 Pahtajan entinen leirintäalue

Pk. 3612 04 Niskanperä

$x = 7372\ 12, y = 438\ 92, z = n. 85$

kivikautinen löytöpaikka, II

Kari Roivainen (040 5480184, os. Vaaranlaita 6 A 9, 96500 Rovaniemi) löysi vuonna 1980 bussia Kemijoen itäpuolentien varressa odottaessaan liuskekirveen. Paikka on ent. leirintäalueen ja päätien liittymäkohdassa. Siinä oli koneen puskema maakasa, jossa esine seiso i teräpää maahan päin. Kapine on ehjä ja pääosin terältä hiottu, kantaan suippeneva ja lyhyehkö. Lahjoitettu Lapin maakuntamuseon kautta kokoelmiin 9.12.2003. Ks. peruskarttaote s. 25.

Rovaniemi 734 Autti Pisiöniemi Pisiökangas *1000008865*

Pk. 3631 02 Autti

$x = 7358\ 02, y = 3506\ 38, z = n. 107$

pyyntikuoppa?, II

Laakeareunainen ja pyöreä kuoppa, jonka halkaisija on nelisen metriä ja syvyys n. 70 cm. Se sijaitsee aivan vanhalla rantatörmällä, kankaan kaakkoiskulmassa, n. 20 m uudesta ja sorastetusta ajotiestä itään. Kaisa Karhulan (p. -789 212) mukaan paikalla olisi kolme kuoppaa, mutta H. Kotivuoren tarkastuksessa (kert. 14.5.2004) löytyi vain yksi. Kuoppa voisi olla myös kellarin tai purnun jäännös. Ks. peruskarttaote s. 26 ja karttaluonnos s. 43.

Rovaniemi 735 Autti Rajasaari *1000008864*

Pk. 3631 02 Autti

$x = 7358\ 40, y = 3506\ 80, z = n. 109$ (arvio)

lappalaisten asuinpaikka?, II

Kaisa Karhulan (ks. edellinen) kertoman mukaan paikkakuntalaiset pitävät perimätietojen nojalla Pisiökankaan ylävirranpuolella olevaa, nyt uoman itäreunassa, kivikkoista ja hankalasti erottuvaa saarta lappalaisten muinaisena asuinpaikkana, josta käytetään myös nimitystä Vittusaari (ilm. muodon innoittamana). Saari on n. 400 m pitkä ja 50-70 m leveä. Korkein kohta kohoo nelisen metriä. paikalla kasvaa vanhaa kuusi- ja mäntymetsää. Tarkastuksessa 14.5.2004 ei löytynyt mitään lappalaisperäistä asuinpaikkaoletusta vahvistavaa rakennetta tms. Ks. peruskarttaote s. 26 ja karttaluonnos s. 43.

Rovaniemi 736 Mäntyvaara Mukkakoski *1000011645*

Pk. 2643 01 Typpyrä

$x = 7403\ 98, y = 2546\ 85, z = n. 165$

pyyntikuoppia, II

Mäntyjärveen pohjoisesta laskevan Typpyräjoen Mukkakosken kohdalla, Mäntyvaaran luoteisnurkassa, on pääosin männikköä kasvavalla hiekkakankaalla laajoja sorakuoppia, joiden haki vie metsäautotie joen yli Koskenvaaraan. Tieltä erkane alavirran suuntaan Mäntyvaaran laitaa seuraava ajoura, josta noin kolme metriä ylärinteen suuntaan on terasseille tehdyistä äestyksistä huolimatta jäljellä yksi pyyntikuoppa. Sorakuopan reunan tuntumassa oli myös yksittäisiä kvartsi-iskoksia ja palaneita kiviä, jotka liittyvät muinaiseen oleskeluun.

Mahdollisesti jo tuhoutuneella alueella on ollut myös esihistoriallinen asuinpaikka. Tarkastus 26.5.2004. Ks. peruskarttaote s. 27.

Rovaniemi 737 Lehtojärvi Kivalovaara *1000011652*

Pk. 2634 06 Sonka

x = 7394 30, y = 557 85, z = n. 105-120

kivikautinen asuinpaikka, II

pyyntikuoppia, II

Lehtojärven länsipuolella olevan Kivalovaaran luoteisnurkassa on terassimaisesti kokoavalla hiekkarinteellä merkkejä kivikautisesta oleskelusta. Päätieltä haarautuu Lehtojärven länsireunaan maantie, joka ylittää ko. asuinpaikan alareunan läheisyydessä Sonkajoen. Tien reunassa on pieni sorakuoppa, jonka reunaa viistäen nousee koneura vaaraan. Törmänteiselle rinteelle on tehty matala äestys. Ojanteissa on paikoitellen kvartssia, kuten ajourallakin. Alin löytökorkeus on kartalta arvioituna noin 105 m mpy., josta päätellen aineisto on mesoliittista. Ylärinteellä on kuitenkin myös nuoremman ajan muinaisjäännöksiä, kaksi pyyntikuoppaa, joista yksi on jäänyt ajouran alle ja toinen siitä hieman sivussa. Tarkastus tehtiin kesällä 2004. Palaneita kiviä on todettavissa harvakseltaan hienossa hiekkamaassa. Ks. peruskarttaote s. 28.

Rovaniemi 738 Jaatila Pesonoja 1

Pk. 2633 08 Jaatila

x = 7353 10, y = 2564 72, z = n. 100

GPS: 43011 E, 735321 N

Kivikautinen löytöpaikka, II

Jaatilansaaren kohdalta itään lähtevän yhdystien pohjoisreunassa, noin kaksi kilometriä Kemijoen itäpuolentiestä itään, on Porrassängän kohdalla pohjoiseen viettävä, hakattu ja äestetty männikkörinne. Tieltä haarautuu kaksi toisiinsa yhtyvää ajouraa, jotka suuntaavat alempana vaarojen välissä olevalle Pesonojalle. Noin 25 m päätiestä pohjoiseen löytyi ajouralta runsaasti kvartsi-iskoksia ja suurehkoja kvartsikappaleita sekä mahdollisesti alasinkivenä iskettäessä toiminut hiekkakivilaaka (n. 30 x 20 x 5 cm). Maaperä on hienoa hiekkaa, mutta löytökohdan koillispuolella on myös isohkoja kiviä. Kvartsiaines oli noin 10 x 5 m laajuisella alueella ja iskosala lienee syntynyt yksittäisen muinaisen sepinnän tuloksena. Yhteys kohteeseen ROVANIEMI 739 on mahdollinen. Allekirjoittaneen suorittama tarkastus tehtiin 4.9.2004 Suhangon kaivosalueelle suunniteltavan 110 kV:n sähkölinjahankkeen vuoksi. Lapin maakuntamuseo jätti hankkeesta lausunnon (Lausunto 17-04). Ks. peruskarttaote s. 29 ja karttaluonnos s. 44.

Rovaniemi 739 Jaatila Pesonoja 2 *1000012043*

Pk. 2633 08 Jaatila

x = 7353 21, y = 2564 75, z = n. 85-87,5

GPS: 43029 E, 735343 N

Pyyntikuoppa, II

Kemijoen itäpuolen tiestä itää (2 km) ja Pesonojasta noin 30 m etelään olevalla tasaisella törmällä on suurehko (sisäosa n. 5,2. x 3,2 m), noin kaksi metriä laajan (20 cm kork.) vallin ympäröimä, pitkulainen pyyntikuoppa. Kuopan ympäristö on laikutettu kuorimalla kentäturvekerrosta. Noin 30 m kuopasta länteen on Pesonojan yli puhkaistu ajoura (ks. karttaluonnos). Jokitörmä on jyrkähkö ja noin viisi metriä korkea. alue on hienoa hiekkamaata, jolla on kasvanut männikköä. Ajouran länsipuoli on äestetty, mutta muita

esihistorialliseen oleskeluun liittyviä jälkiä ei pakalla voinut todeta (vrt. em. kohde). Ks. peruskarttaote s. 29 ja karttaluonnos s. 44.

Rovaniemi 740 Saunakivalo Saunakangas

Pk. 3611 10 Tuiskukivalo

$x = 7349\ 44$, $y = 454\ 92$, $z = n. 135$

GPS: -

Kivikautinen löytöpaikka, II

Tuiskukivalon pohjoispäätä kutsutaan Saunakivaloksi. Sen länsipuolella on alavia hikkakankaita ja ojitettuja soita. Pahakivalolta etelässä pohjoiskoilliseen kulkeva metsätie menee muinaisjäännöksistä varsin rikkaan Poroharjun kautta Kakariaavan eteläpuolelle, jossa topografiseen karttaan on merkitty korkeuspiste 136, 6 m mpy tien reunaan. Siitä haarautuu länsiluoteeseen poluksi muuttuva ajoura. Suon reunaa kiertävällä uralla oli paikoin palaneita kiviä ja joitakin kvartsi-iskoksia, jotka indikoivat tilapäisluonteista muinaista oleskelua, mahdollisesti kivikautista asuinpaikkaa. Kohteen korkeus vastaa Poroharjulta (esim. Tervola 146, 147, 151, 152 ja Rovaniemi 709-712) tavattuja muinaisasutuksen jälkiä, joita voi luonnehtia kivikautisiksi. Absoluuttinen korkeus ei näytä olevan suhteessa ikään, vaan jäljet ovat selvästi nuorempia, ilmeisesti kaikki neoliittiselta kivilaudelta. Tarkastus tehtiin 6.9.2004. Ks. topografikarttaote s. 30 ja peruskarttaote s. 31 sekä karttaluonnos s. 45.

Rovaniemi 741 Naarma Ala-Naarmajärvi Taikinapalo *10000/1631*

Pk.3623 08 Ristilampi

$x = 7414\ 40$, $y = 3482\ 01$, $y = n- 197,5$

GPS: -

Suorakaiteinen liesi, II

Kvartsi-iskos

Arkeologit Mika Sarkkinen ja Hannu Kotivuori tarkastivat kohdealuetta 18.9.2004. Ala-Naarmaan Syvälammesta laskevan uoman eteläpuolella, on sillan kupeessa pieni levikekohta, jonka läheisyydestä löytyi kuluneesta maanpinnasta suorakaiteinen liesi ja yksi kvartsi-iskos. Ks. peruskarttaote s. 32.

Rovaniemi 742 Hirvas Kaarela

Pk. 2634 07 Hirvas

$x = 7372\ 00$, $y = 564\ 82$, $z = n. 82,5$

GPS: -

Kivikautinen löytöpaikka, II

Kari Peltokorpi (040-7687015) toimitti 27.10. 2004 Lapin maakuntamuseolle rapautuneen liuske-esineen (kaksoistuura?), jonka hän oli löytänyt vasta auratulta metsärinteeltä (Rno 107:2/4, om. Tuomas Rautio). Paikka on Hirvasojan ja rautatien pohjoispuolella, Kaarelan talosta n. 150-200 m pohjoiseen. Alue on alavahkoa, etelään avautuvaa metsäkumpua, josta ei vuonna 2005 tehdyssä tarkastuksessa löytynyt mitään muinaisasuinpaikkaan viittaavaa. Ks. peruskarttaote s. 33.

Rovaniemi 743 Patokoski Hiidenoja

Pk. 2643 08 + 3621 05 Marraskoski

$x = 7417\ 20$, $y = 562\ 53$, $z = n. 90$

GPS: -

Kivikautinen löytöpaikka, II

Olavi Suopajärvi (Yrittäjänkuja 1, 96910 Rovaniemi) löysi uitossa 1979 Ounasjoen Hiidenojan suulta, pohjoispuolen rannasta tuuran, joka oli tullut esiin jäiden työntämisestä maakasasta. Tuura (188 x 103 x 48 mm, terältä hiottu) näkyi lapepuoli päällepäin. Paikalla oleva mullansekainen savimaatörmä on korkeahko. Vastarannalta tunnetaan kohde ROVANIEMI 52 Ranta-Uurtamo. Ks. peruskarttaote s. 34.

Rovaniemi 744 Kampsajärvi Aitamaa 1 *1000012056*

Pk. 3613 02 Narkaus

x = 7355 85 – 7356 83, y = 3463 55 – 3464 10, z = n. 138-155 (kohdat a-g)

GPS: -

Pyyntikuoppia, II

Kampsajärven eteläpäästä lounaassa olevaan Narkausjärveen ulottuva Aitamaa on noin 2,8 km pitkä ja paikoin puoli kilometriä leveä männikköinen hiekkaharju, jonka kautta kulkee alueen keskeinen tie. Harjun keskiosassa on laaja sorakuoppa tien luoteispuolella. Pyyntikuopat (todettiin 25 kpl, jaettu kirjaimin a-g ryhmiin) sijoittuvat harvakseltaan harjun keskiosaan, noin 1,2 kilometrin matkalle. Useimmat muodostavat pieniä, parin kolmen kuopan ryhmiä eri korkeuksilla oleville törmille. Kuopat ovat eri muotoisia - pitkulaisia, suppilomaisia tai pyöreäkköjä - joten ne lienee tehty pitkän ajan kuluessa. Tarkastus alueella tehtiin 5. -7.7.2006 Napapiirin veden ilmoitettua suunnittelevansa Kampsajärven läheisyyteen vedenottamoja. Ks. peruskarttaote s. 35 ja karttaluonnokset s. 46-48.

Rovaniemi 745 Kampsajärvi Aitamaa 2 *1000012055*

Pk. 3613 02 Narkaus

x = 7356 10, y = 3464 50-60, z = n. 138,5

GPS: -

Pyyntikuoppia, II

Kiveys (hist.), II

Edellisen kohteen tavoin Aitamaan koillispuolella, lähellä Kampsajärveä olevat yhdeksän todettua pyyntikuoppaa sijoittuvat päätien kaakkoisreunaan. Kolme kuoppaa on puolittain tuhoutunut tieojaa levitettäessä, yhden yli on ajettu metsäkoneella. Koivikoniemeen ievän tien vastakkaisella puolella on lisäksi 3 x 3 m laaja, lähes maantasainen – sirpaleisista kivilohkoista koostuva - uunikivikasauma, joka vaikuttaa suhteellisen nuorelta. Ks. peruskarttaote s. 35 ja karttaluonnos s. 49.

Rovaniemi 746 Särkikangas (Iso-Paljakka 2) *2 1000012030*

Pk. 3613 03 Kampsaa

x = 7361 68, y = 468 20, z = n. 145

GPS: -

Pyyntikuoppa, II

Kampsajärven itäpuolella on Särkiselän ja Paljakkavaaran välissä arkeologi Jarmo Kankaanpään 1980-luvun lopulla Soklin rikasteputken inventoinnin yhteydessä toteamia pyyntikuoppakohteita jne. Yksi selvästi erottuva pyyntikuoppa näyttää tuolloin jääneen huomaamatta Ison-Pajakan länsipuolelta, Särkikankaan koillisreunasta, noin 25 m päätiestä etelään. Suon reuna on hiekkaperäisellä mäntykankaalla olevasta kuopasta noin 40 m itään.

Pyöreä ja maatunut kuoppa on n. 4,5 m laaja ja puoli metriä syvä. Ks. peruskarttaote s. 36 ja karttaluonnos s. 49.

Rovaniemi 747 Jaatila Leunankangas Hottila

Pk. 2633 07 Vammavaara

x = 7348 15, y = 560 35, z = n. 52 (arvio)

GPS: -

Kivikautinen löytöpaikka, II

Hottilan (Rno 7:38) tilan entiseltä rantapelloilta, jolle on tehty vuonna 2000 Antti Ahosen talo, löysi entinen omistaja Heikki Ala-Ruikka (os. Kemintie 4035) Ylilintulan talosta tuuran noin vuonna 1995. löytökohta on nykyisellä pihamaalla, lipputangon vaiheilla, mutta piha-alueella on tasoiteltu paljon. Tarkastuksessa terassimaisesti laskevalla peltoalalla ei näkynyt mitään asuinpaikkaan viittaavaa, mutta rakentamisen yhteydessä kuuluu havaitun useita liesikohtia. Ilmeisesti paikalla on ollut kivikautinen asuinpaikka, josta rippeitä saattaa yhä tulla näköksälle. Löytöaikana paikalla oli vain yksi lato ja vanha tupasija (n. 5 x 5 m), joka yhä näkyy uuden talon luoteispuolella. Tarkastus tehtiin 11.7.2006. Ks. peruskarttaote s. 37.

Rovaniemi 748 Paavalniemi Paavalniementie 201

Pk. 3612 07 Rovaniemi

x = 7376 88, y = 3440 08, z = n. 67,5


GPS: -

Kivikautinen löytöpaikka, II

Lapin Kansan toimittaja Jarno Lakkala toi Lapin maakuntamuseoon 4.7.2006 kivituran, jonka oli löytänyt kesäkuun puolivälissä tasaisen ja alavan pihamaansa karhinnan yhteydessä. Paikka on entistä peltomaata, jossa on ollut aikaisempikin asuinrakennus. Talo on nyt täysin uusittu. Pihalta löytyi myös liusketanko, jonka allekirjoittanut sai myös museoon siirrettäväksi. Tarkastuksen (6.7.) yhteydessä löytyi lisäksi yksi retusoitu piipala ja kvartsikappale. Lähistöllä lienee ollut kivikautinen asuinpaikka, jollaisena voi ainakin pitää kohdetta ROVANIEMI 1, vaikka sen paikkatieto on epäselvä. Ks. peruskarttaote s. 38.

ROVANIEMI

713



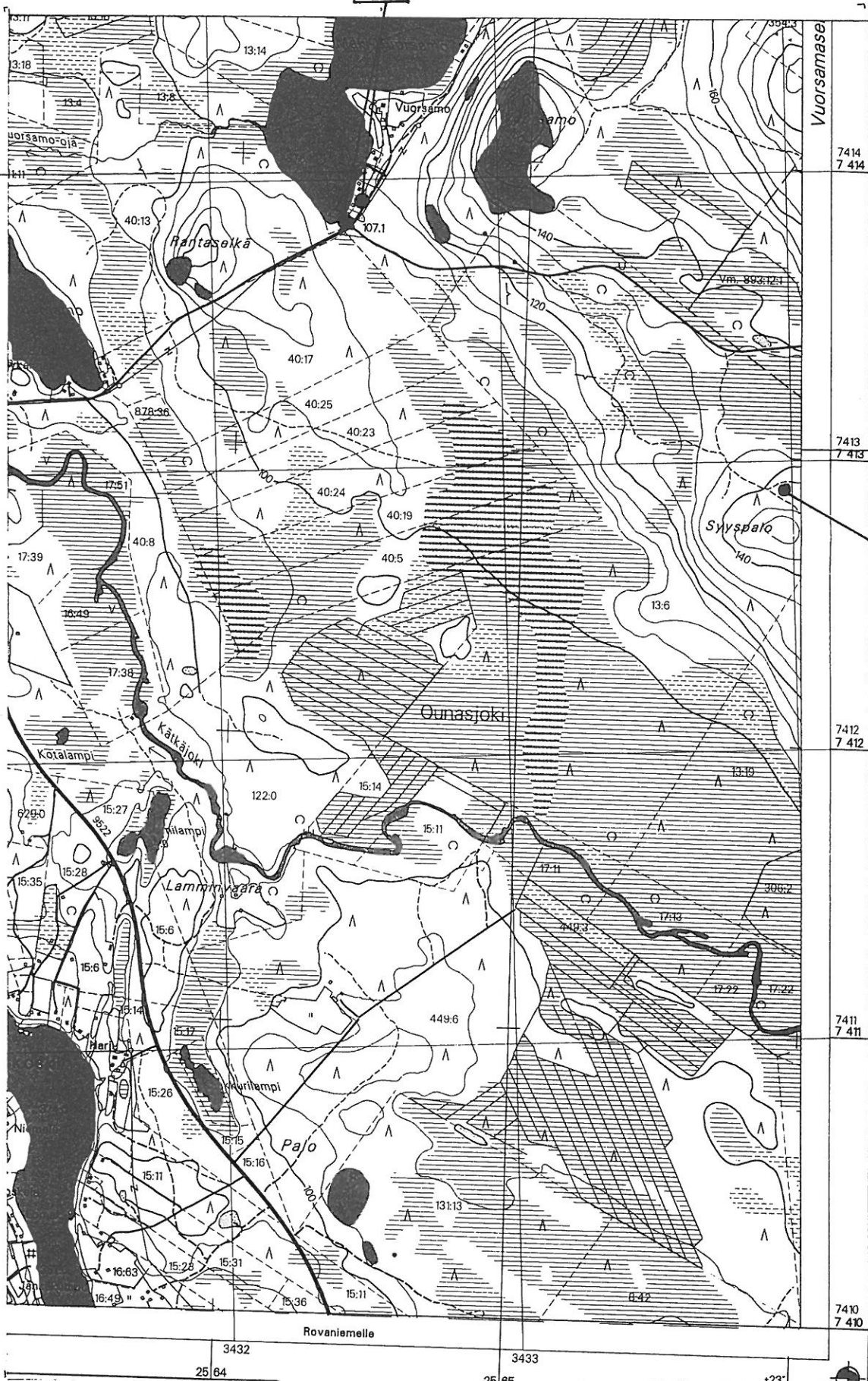
7400

Peruskarttaote 3621 04 + 07 Kuoksajärvi, 1994.

Rovaniemi

714

kala-
padon
jäännne



Vuorsamo

7414
7 414

7413
7 413

7412
7 412

7411
7 411

7410
7 410

tupasija
n. 2,5 x
2,5 m

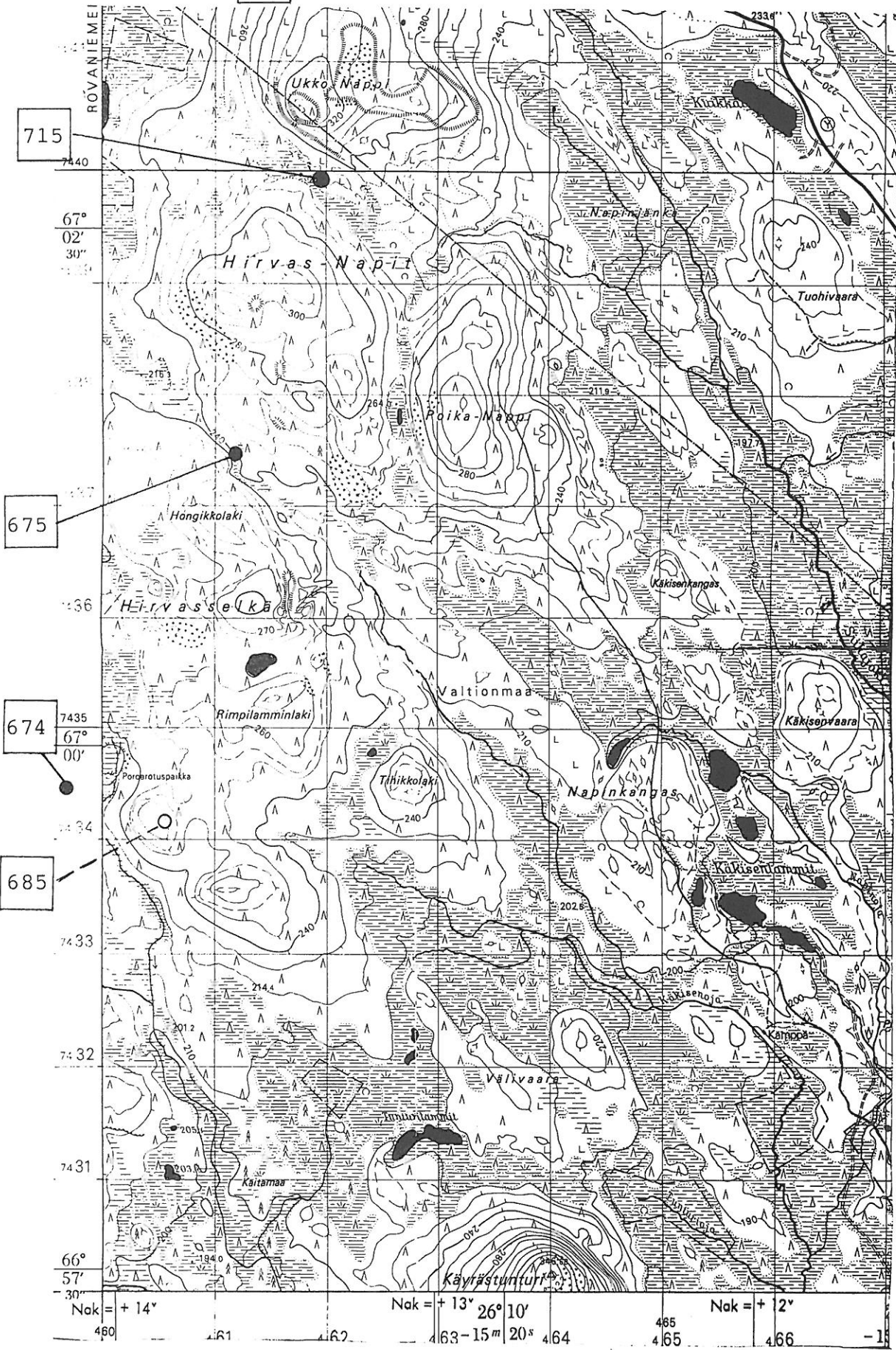
Rovaniemelle

25.64

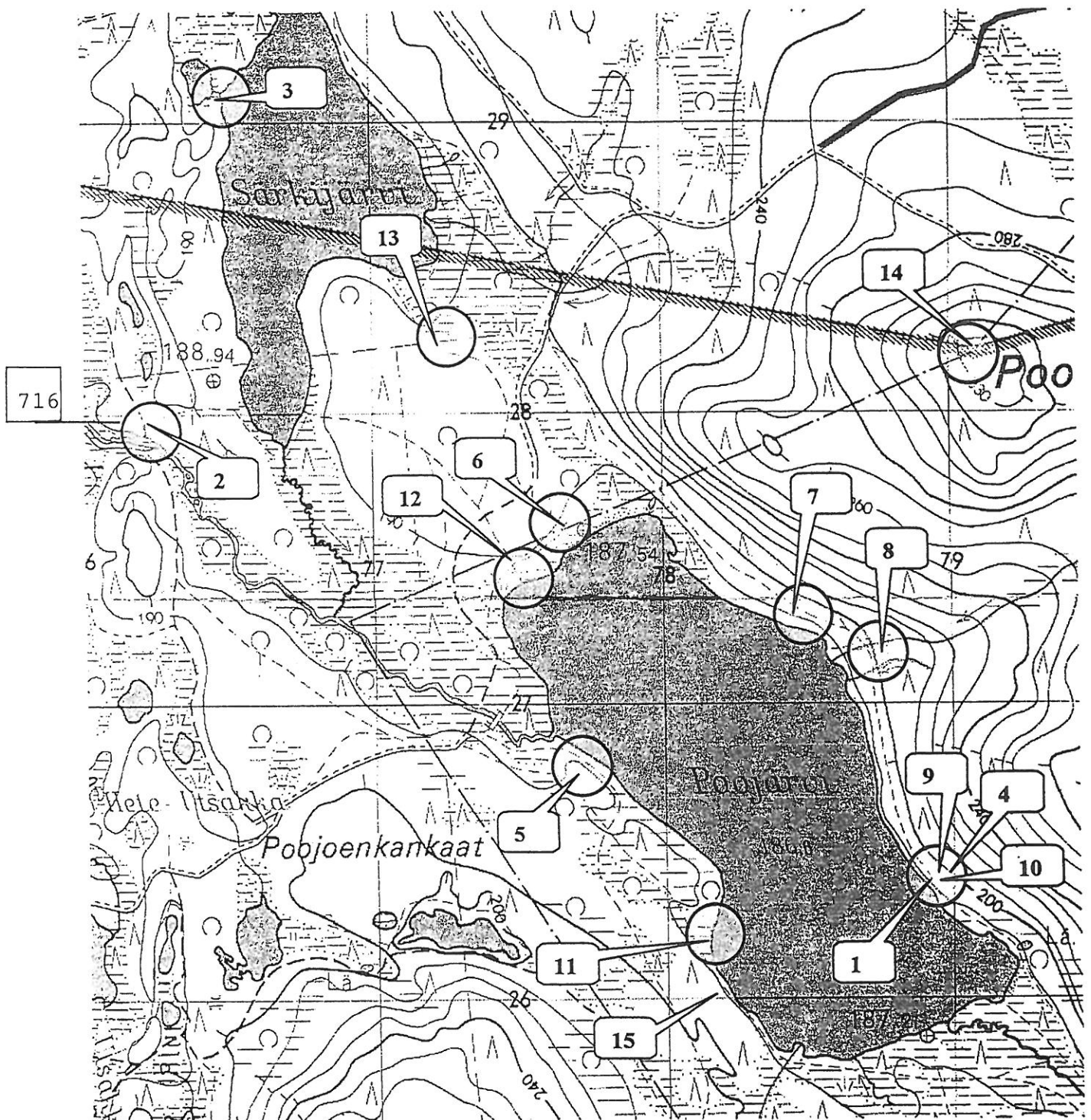
25.64

Rovaniemi

715



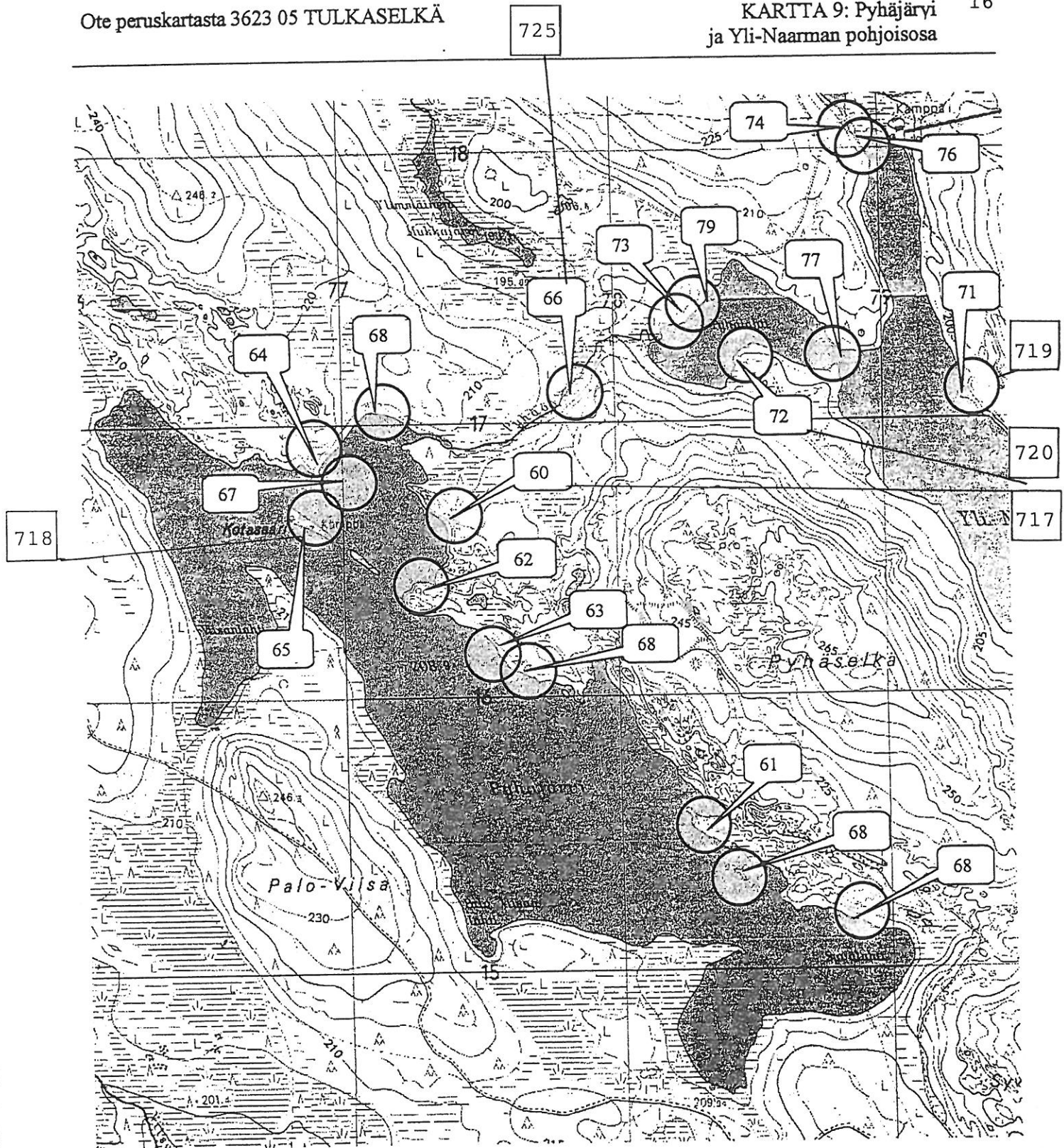
Ote topografikartasta 3624 1 Raudanjoki, 1:50 000.



1. Itäranta (Kemj 328), kivikautinen asuinpaikka.
2. Poojoki (Roi 716), kivikautinen asuinpaikka.
3. Särkijärvi W, kvartsilöytöpaikka.
4. Itäranta (Kemj 328), pyyntikuoppia.
5. W-ranta venepaikka, kuoppia.
6. Luoteisranta, kuoppia.
7. Koillisranta, kuoppa.
8. Koillisranta; rakennusjäänteitä.

9. Itäranta, rakennusjääne.
10. Itäranta, rakennusjääne.
11. Länsiranta, rakennusjääne.
12. NW-ranta venepaikka, rakennusjääne.
13. Poojärvenkangas, rakennusjääne.
14. Poovaara, rajapyykkejä.
15. Länsiranta, ns. Kemiläisten kalatietä

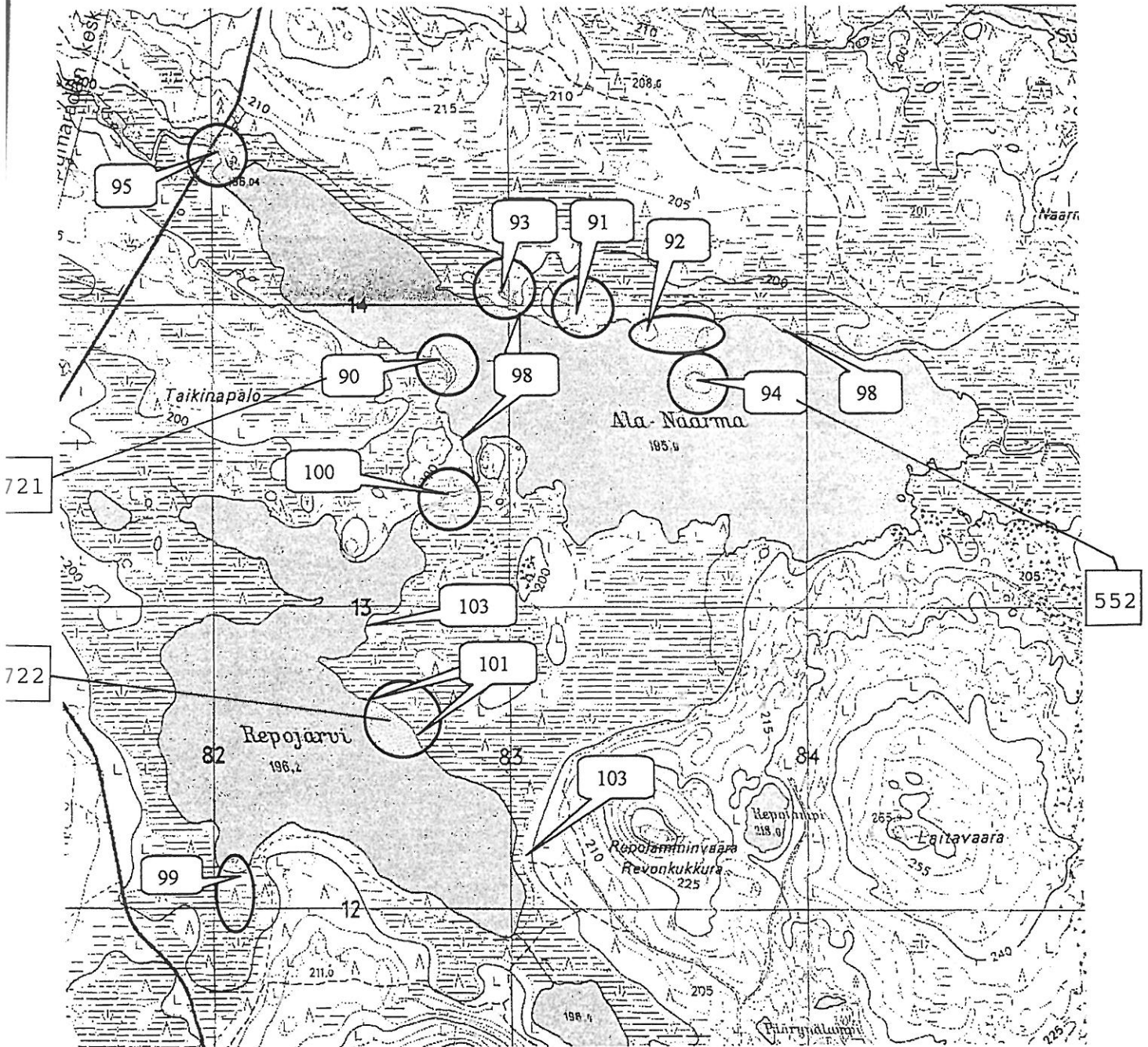
Ks. Mika Sarkkinen 2002, Kemiläisten jalanjäljillä. Lapin yliopisto, Täydennyskoulutuskeskus (moniste).



60. Pyhäniemi NW (Roi 717), kuoppa.
 61. Syvälahti NW, kuoppia.
 62. Pyhäniemi, kuoppia.
 63. Pyhäniemi, rakennusjäänteitä, kuoppia.
 64. Pyhäjärven pohjoisranta, rakennusjääntietä.
 65. Kotasaari (Roi 718), kämpmä, kenttä.
 66. Pyhäoja, kiviunu. (Roi 725)
 67. Kotasaari NE, uponnut vene.
 68. Pyhäjärvi, kalapatsaita.

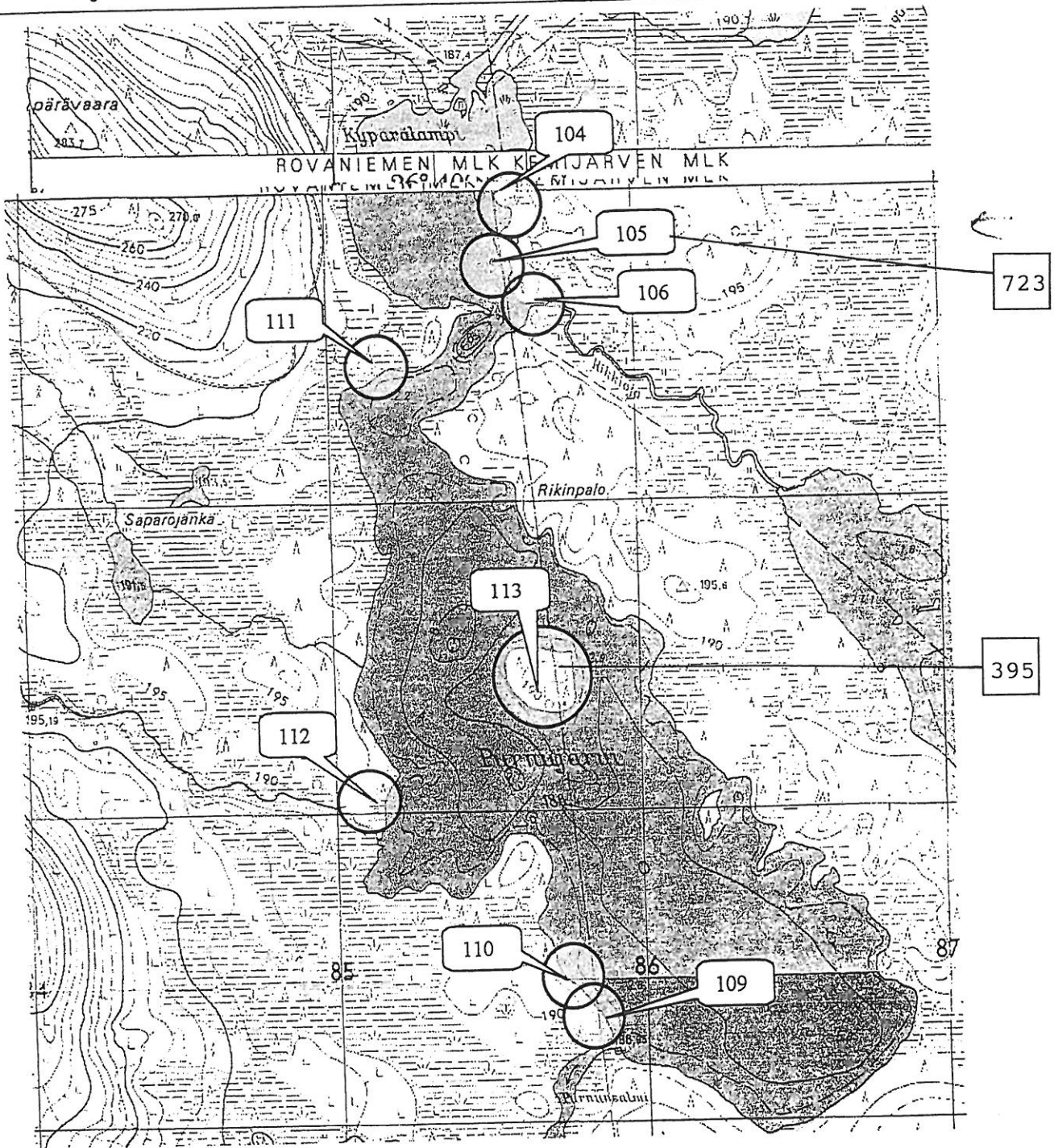
71. Pitkänloukon suu (Roi 719), kvartsilöytöpaikka.
 72. Pyhälahti S (Roi 720), kuoppa, "lappal. asuinp."
 73. Pyhälahti NW, kuoppa.
 74. Pitkäloukko NW, kuoppia.
 76. Pitkäloukon pää, kalapato.
 77. Pyhälahden salmi, kalapato.
 79. Pyhälahti N, reiallisten tukkien löytöpaikka.

Ks. Mika Sarkkinen 2002, Kemiläisten jalanjäljillä. Lapin yliopisto,
 Täydennyskoulutuskeskus (moniste).



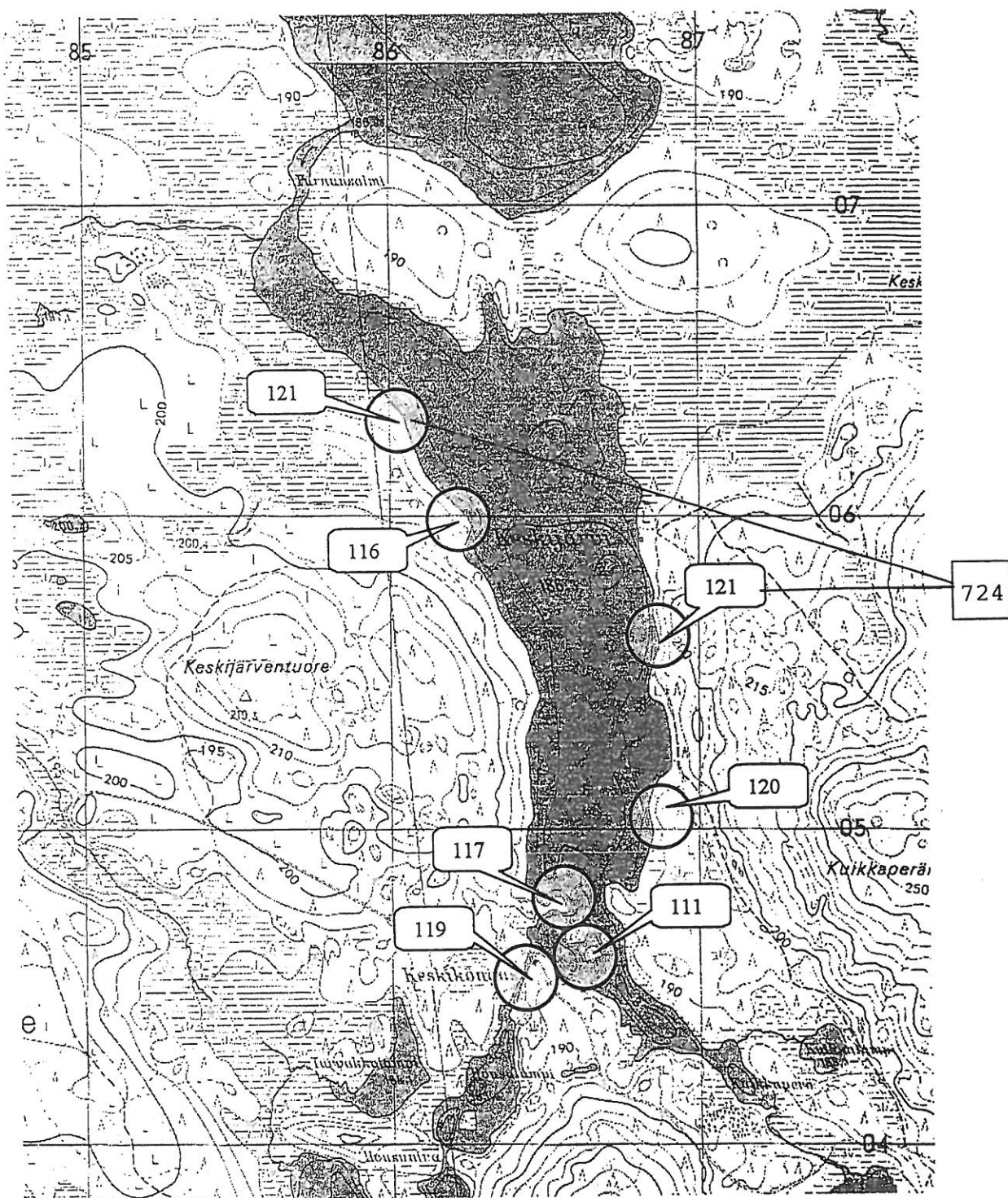
90. Ala-Naarma, eteläranta (Roi 721), kuoppa.
 91. Ala-Naarma, pohjoisranta, kuoppia, kenttä?
 92. Ala-Naarma, pohjoisrannan niemet, kuoppia, kenttä?
 93. Ala-Naarma, pohjoisranta, rakennusjäänne, kenttä?
 94. Kenttäsaari (Roi 552), kenttä.
 95. Naarmanjoen suu, kalapato
 98. Ala-Naarman kootut, uuttuja.
 99. Repojärven eteläpuoli, telatie.
 100. Repojärven salmi, kalapatoja
 101. Repojärvi, kalapatsaita. (Roi 722)
 103. Repojärven kootut, kömmö, kämpänpaikka

Ks. Mika Sarkkinen 2002, Kemilä isten jalanjäljillä. Lapin yliopisto,
 Täydennyskoulutuskeskus (moniste).



- 104. Kypärälampi E (KemJ 264), kiuas, kuoppia.
- 105. Kypärälampi SE (Roi 723), kenttä (tulisijoja, kuopanne).
- 106. Rikkiojan suu, tammi ja tien paikka.
- 109. Purnunsalmi N (KemJ 336), kvartsilöyöpaikka.
- 110. Purnunsalmi, kuoppia.
- 111. Purnunjärven pohjoisranta, kuoppa (kellari).
- 112. Purnunjärven länsiranta, rakennusjääniteitä.
- 113. Rajasaari (Roi 395) Kenttä (kuoppia, kiuas).

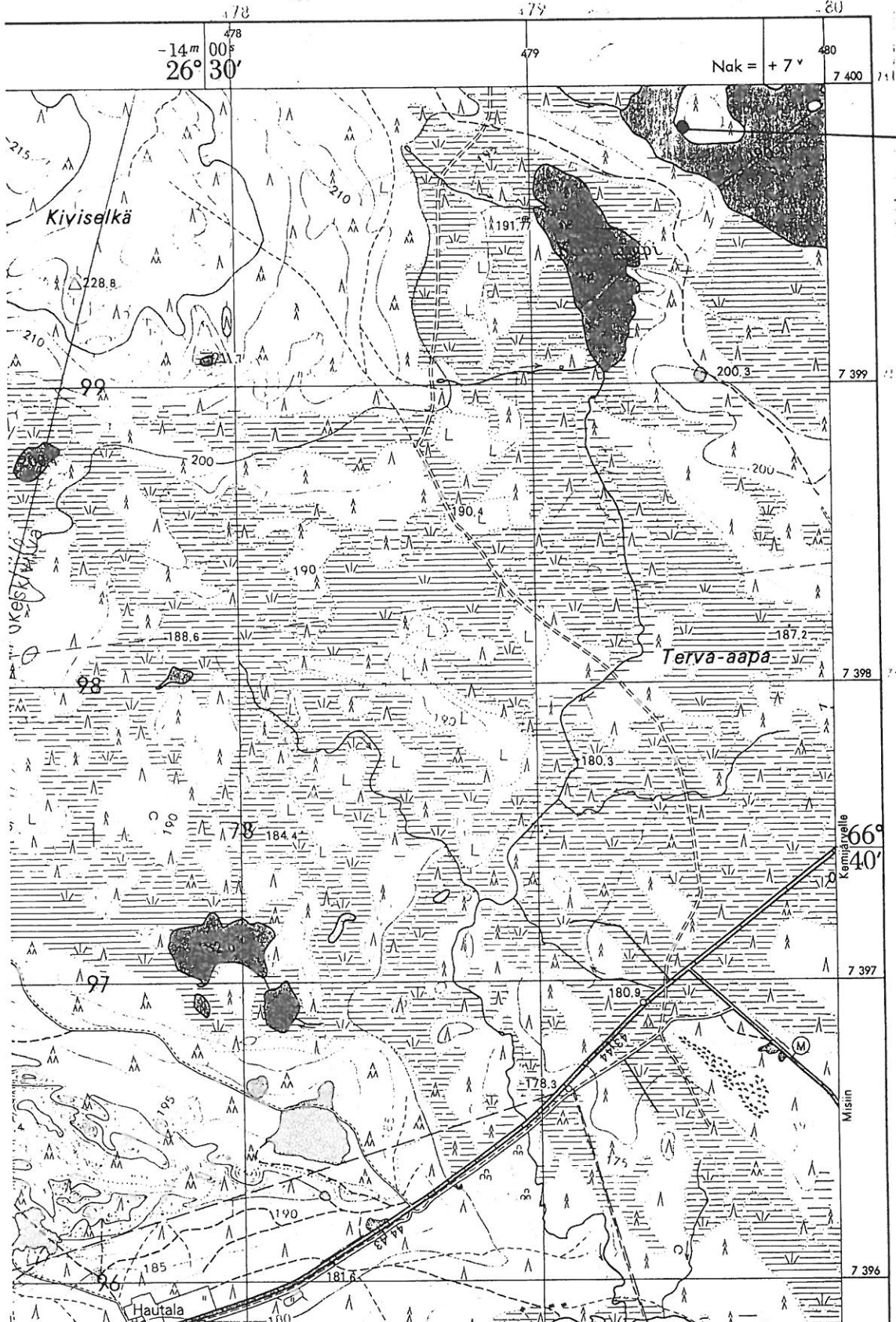
Ks. Mika Sarkkinen 2002, Kemiläisten jalanjäljillä, Lapin
yliopisto, Täydennyskoulutuskeskus (moniste).



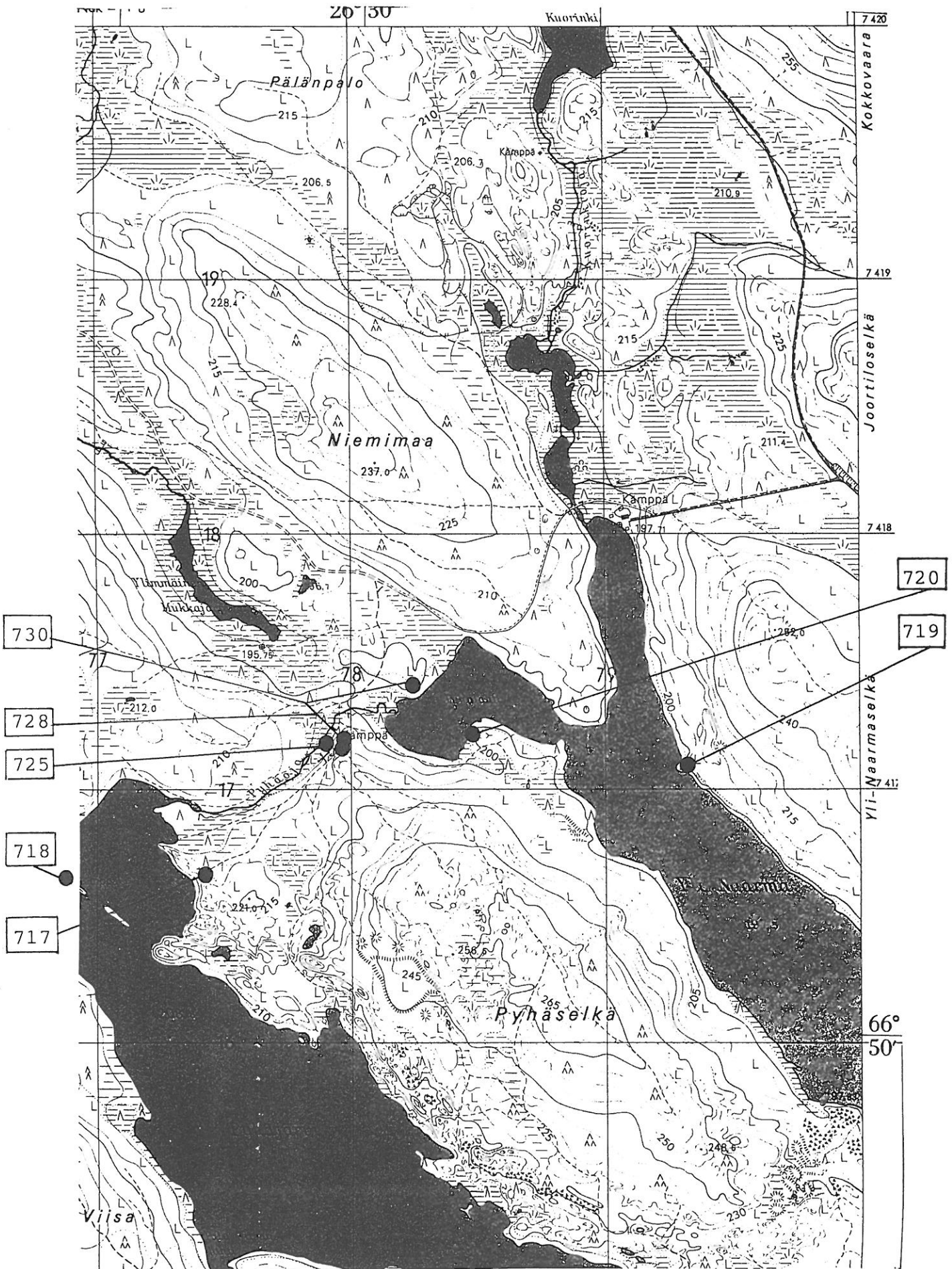
- 116. Keskijärvi länsiranta, kuoppia.
- 117. Keskiönkä NE, kuoppia.
- 118. Kenttäsaari (KemJ 263), kuoppia, kenttä?
- 119. Keskiönkä, kenttä?
- 120. Keskijärvi itäranta, kiveyksiä (ampumasuojia).
- 121. Keskijärvi, kalapatsaita. (Ro1 724)

Ks. Mika Sarkkinen 2002, Kemiläisten jalanjäljillä,
Lapin yliopisto, Täydennyskoulutuskeskus
(moniste).

Peruskartta 1:20000

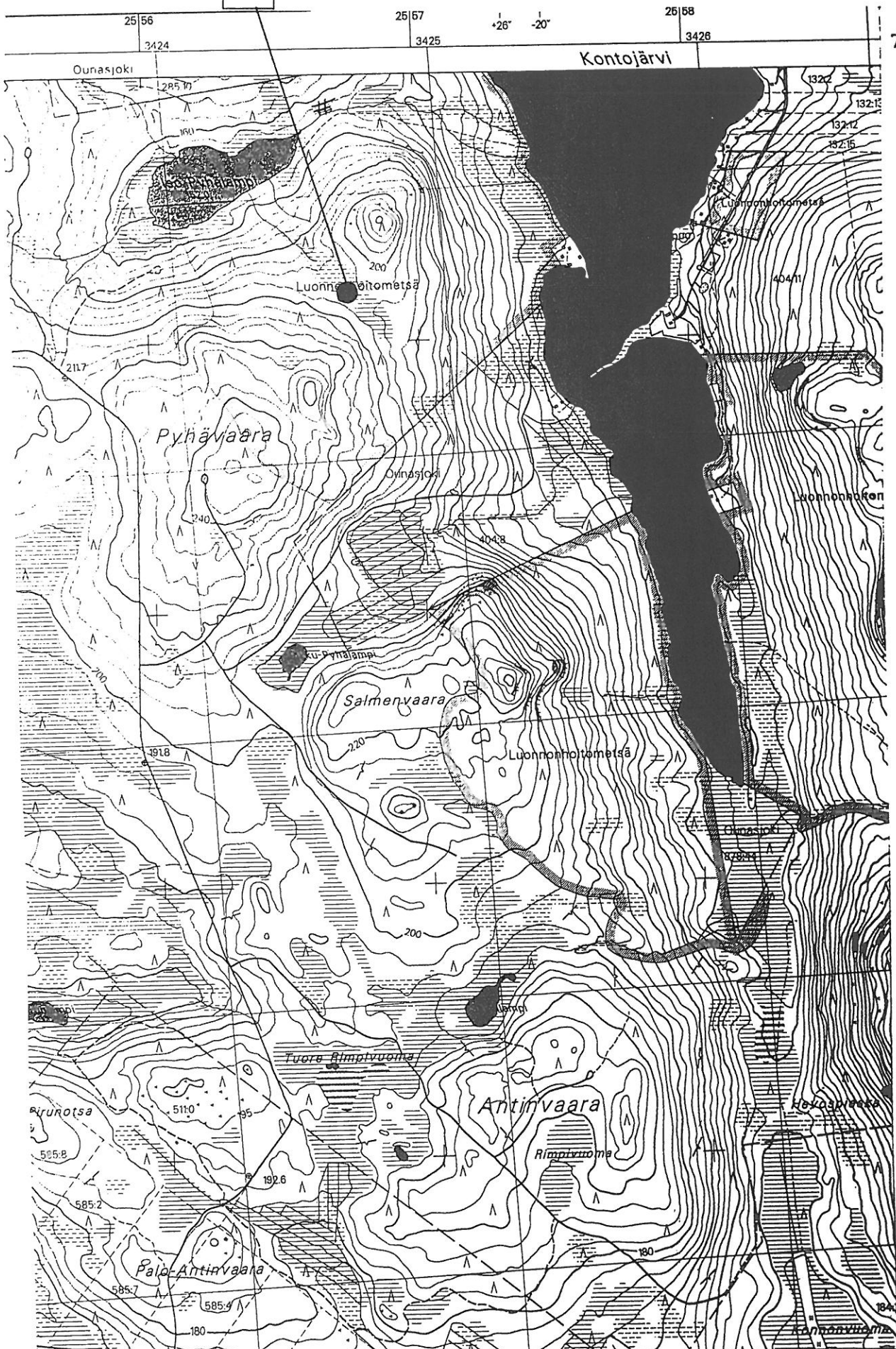


Peruskartta 3614 06 Hautainmaa (1970).

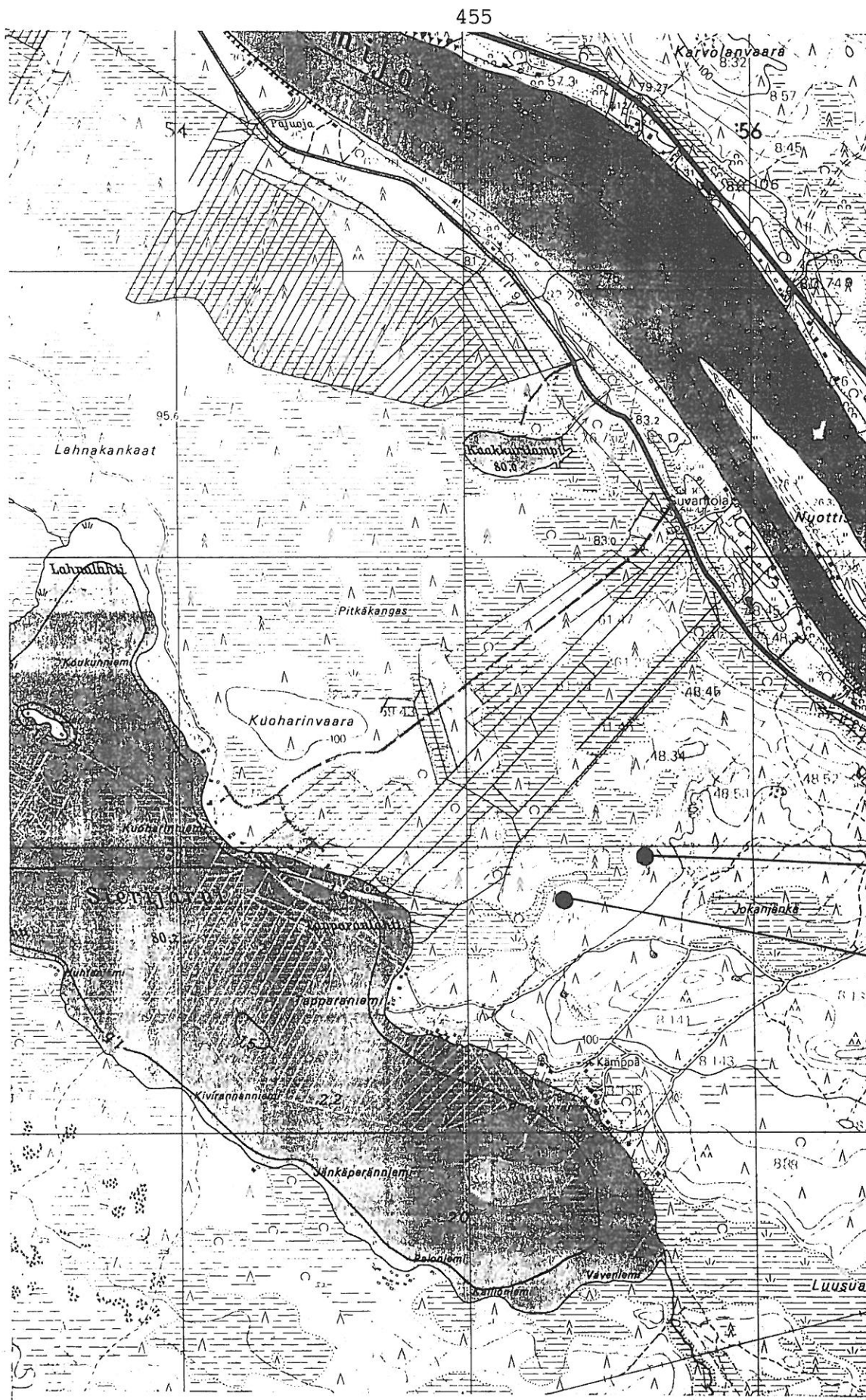


ROVANIEMI

729



Peruskarttaote 2643 04 + 07 Tapionkylä.

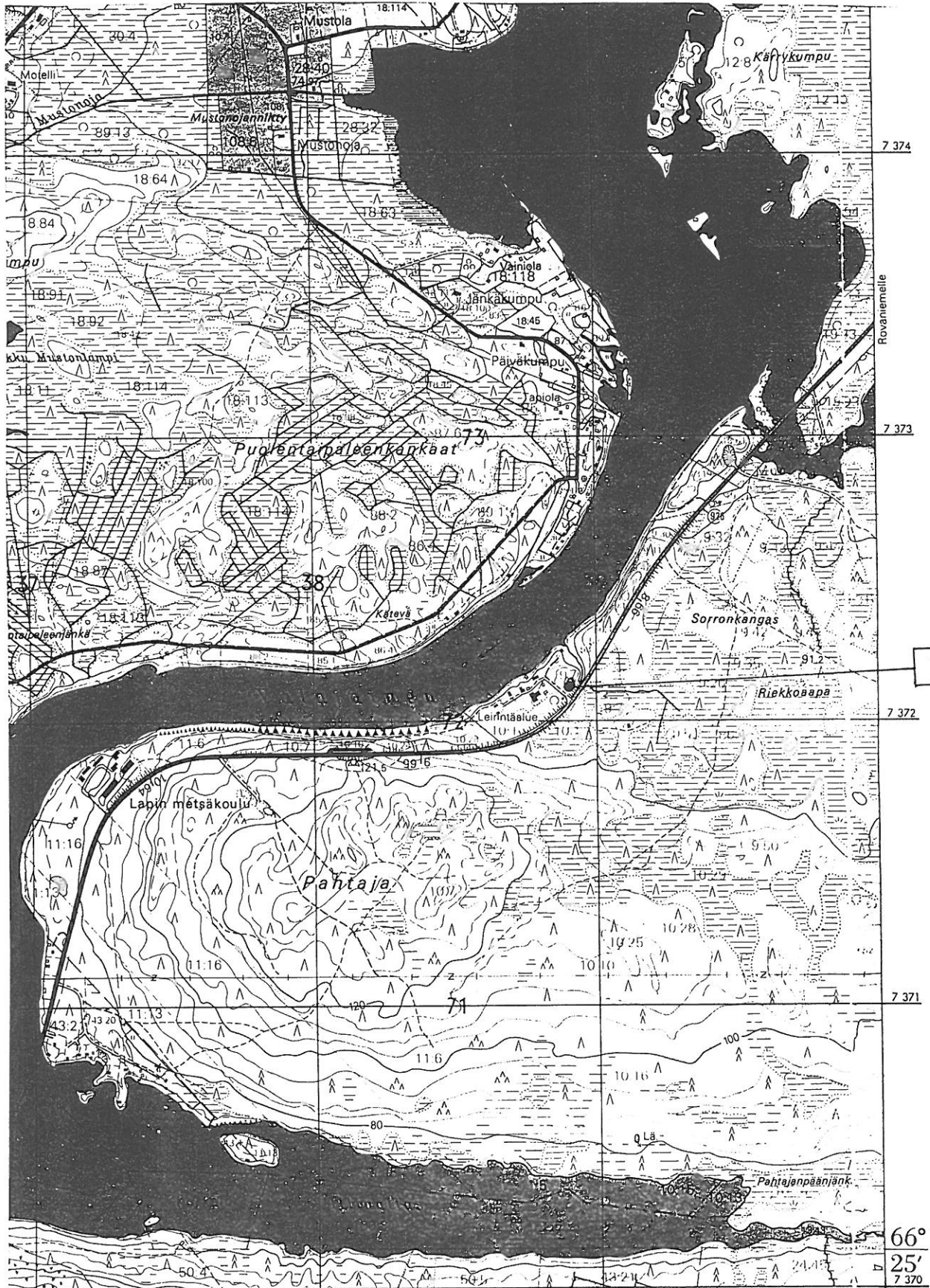


731

732

7374

Pk. 3612 10 Oikarainen



733

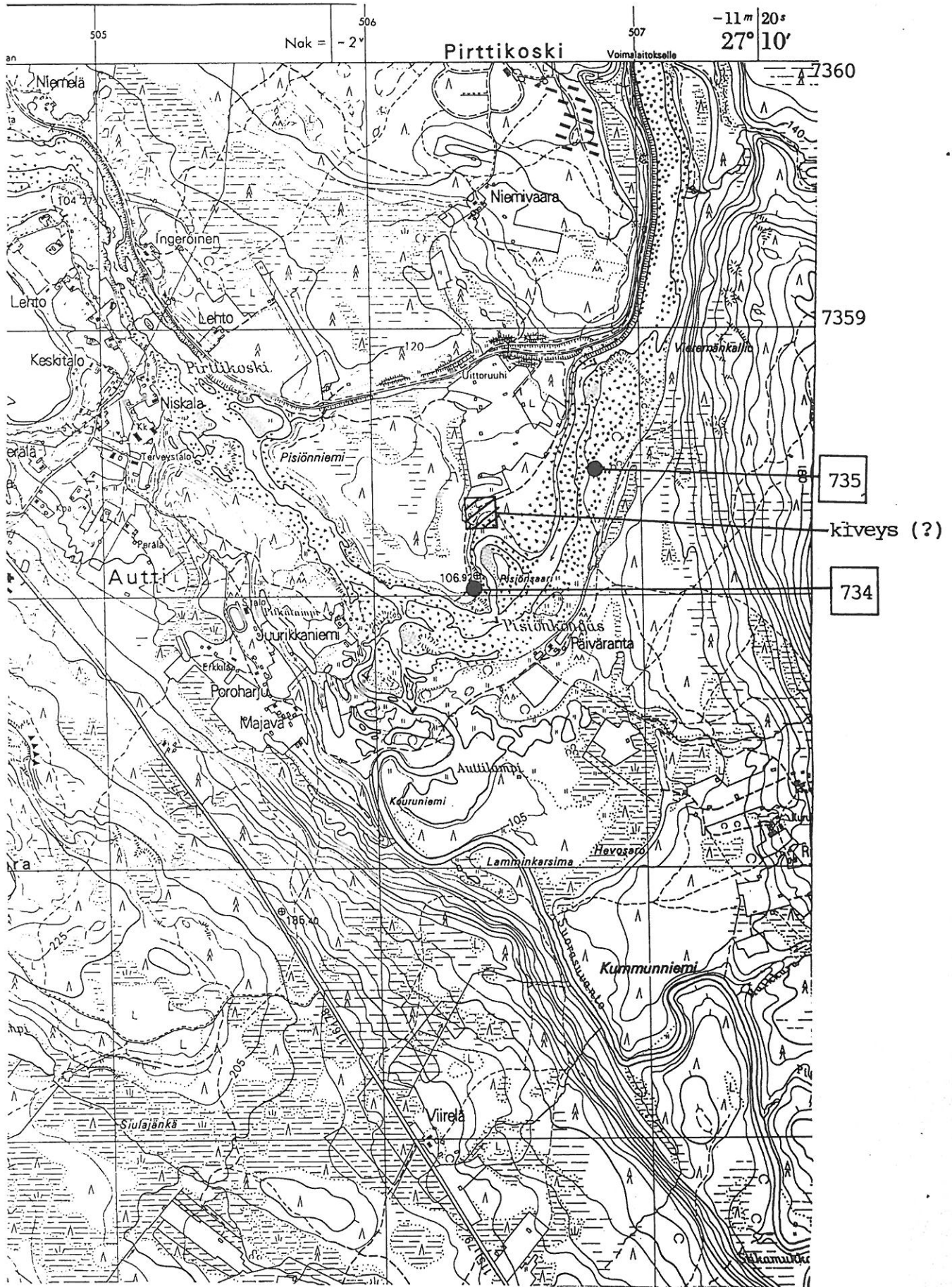
437 Muurola 438 Nak = + 21' 439 Korkalu 440

437 438 439 440

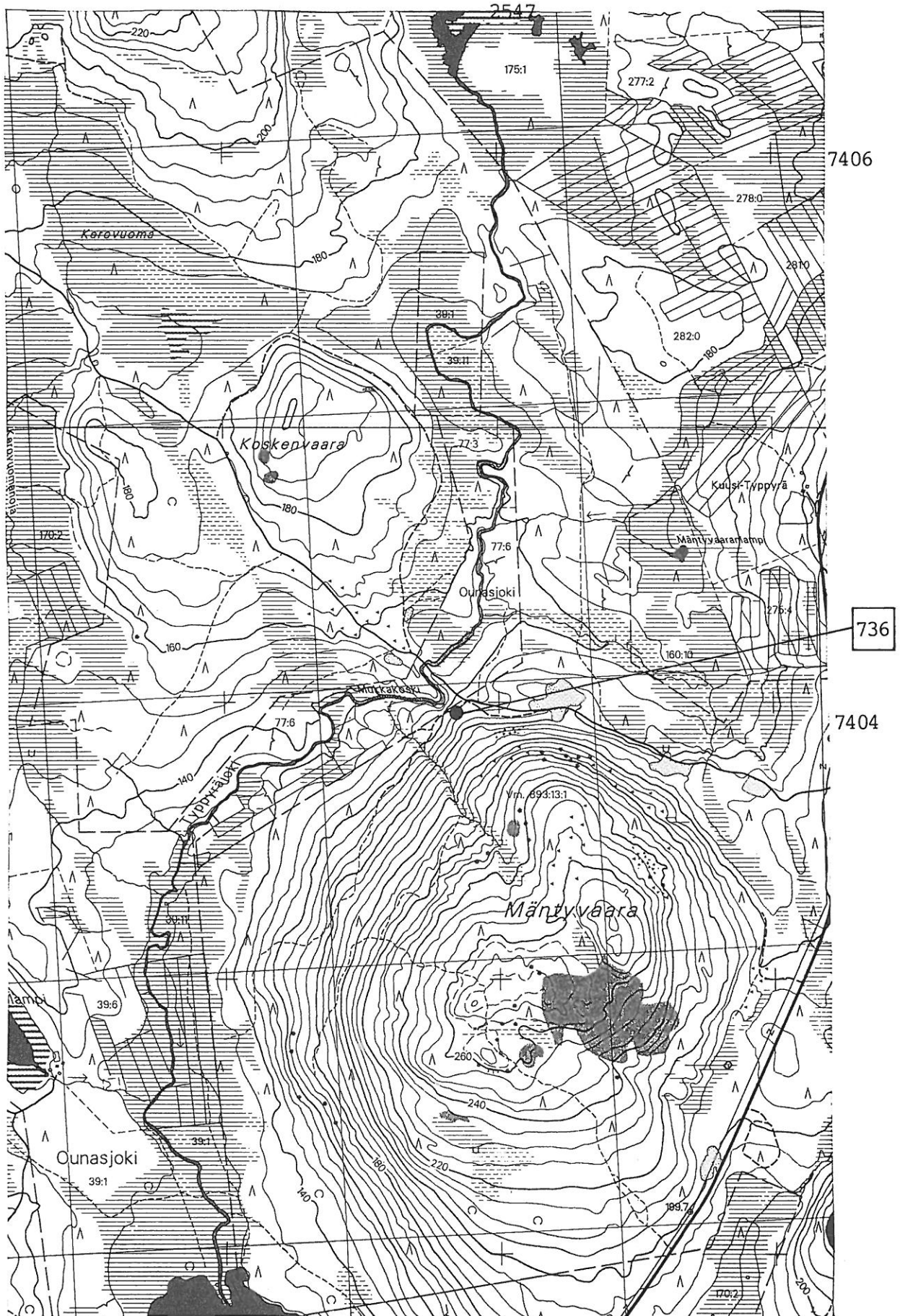
aan Kartoitus 1:10 000 v. 1975 H. Pylväs (AC) M. Korhonen (BD) MAANMITTAUSHALLITUKSEN KARTTAPAINO :HELSINKI 1971

'korkeus

Pk. 3612 04 Niskanperä.1978.

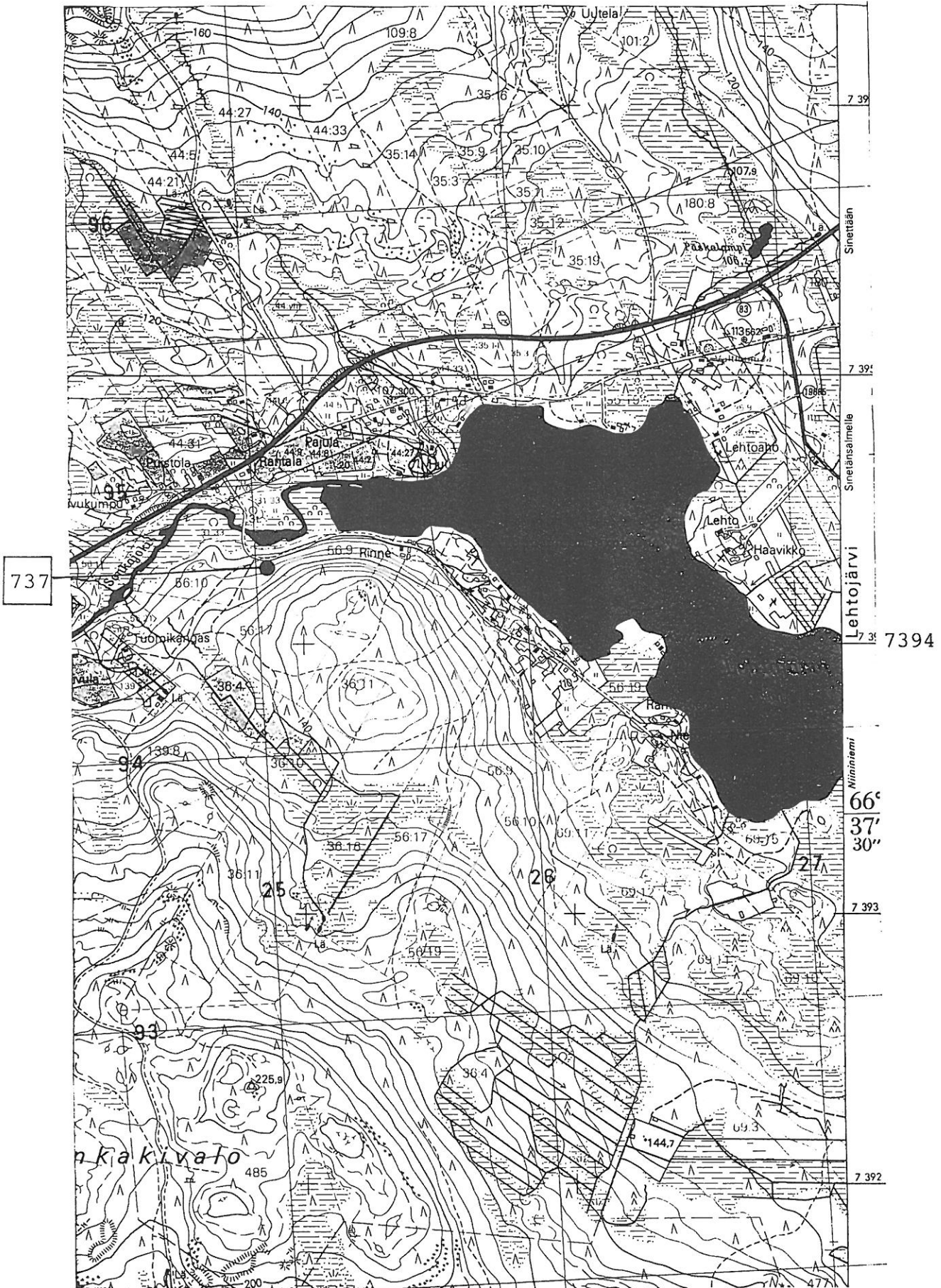


Ote peruskartasta 3631 02 Autti (1970).



Ote PK. 2643 01 Typpyrä (1995).

560



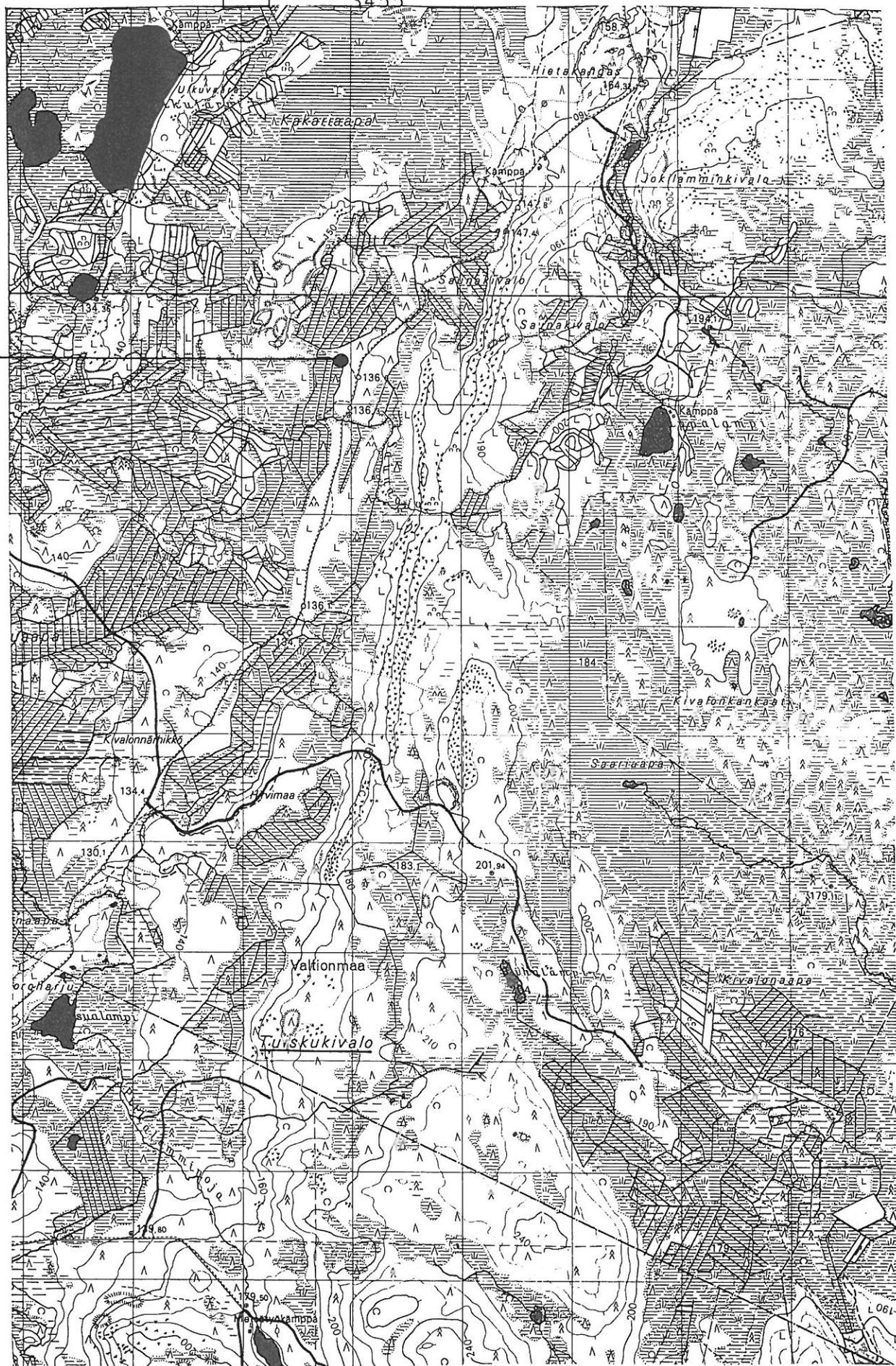
Pk. 2634 06 SONKA (1978).

Rovaniemi 740

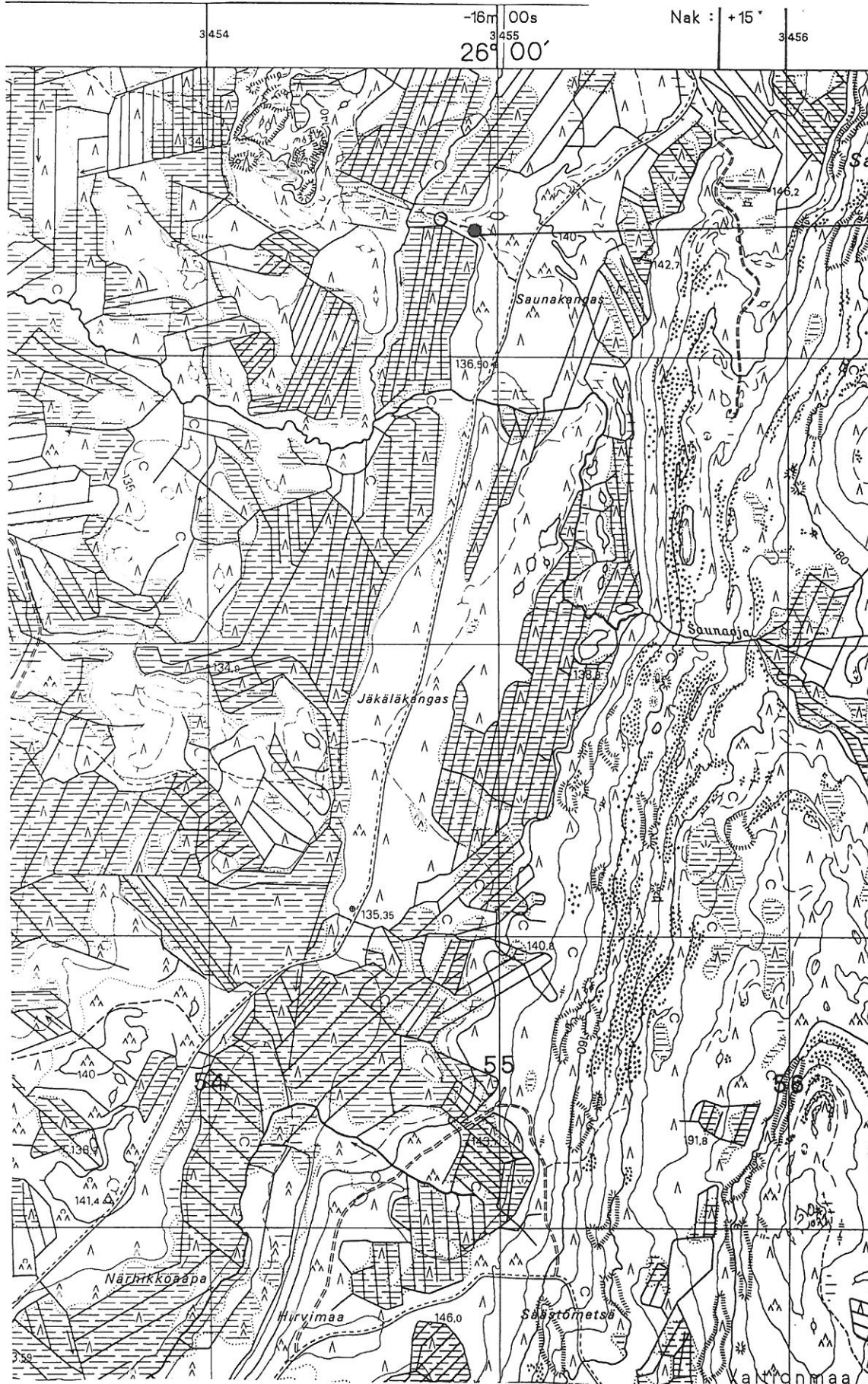
3455

7350

740



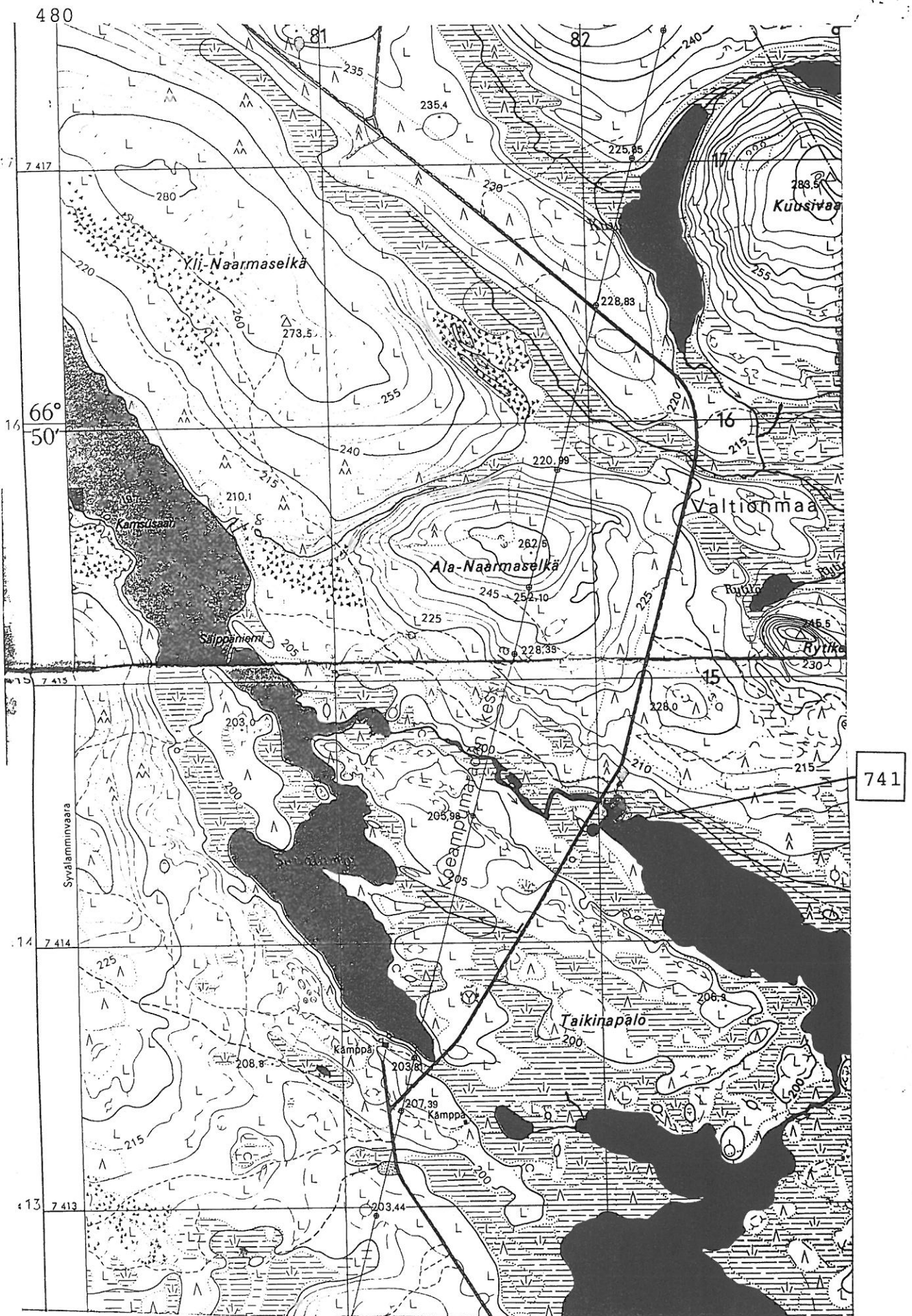
Topografikarttaote 1:50 000. 3611 2 + 3611 1 Inginkivalo.



3450

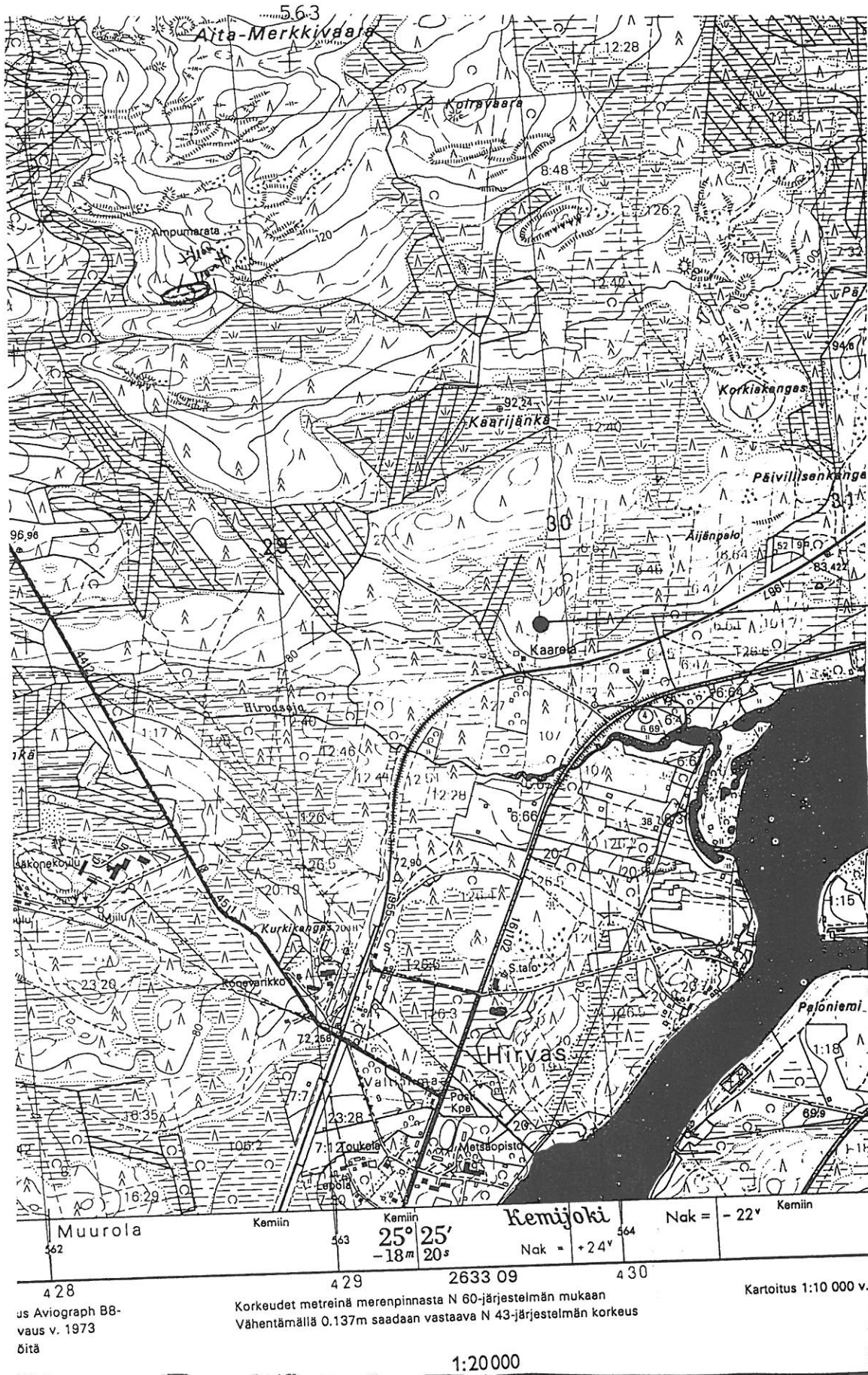
740

Peruskarttaote 3611 10 Tuiskukivalo (1992).



Peruskarttaote 3623 08 Ristilampi (1969).

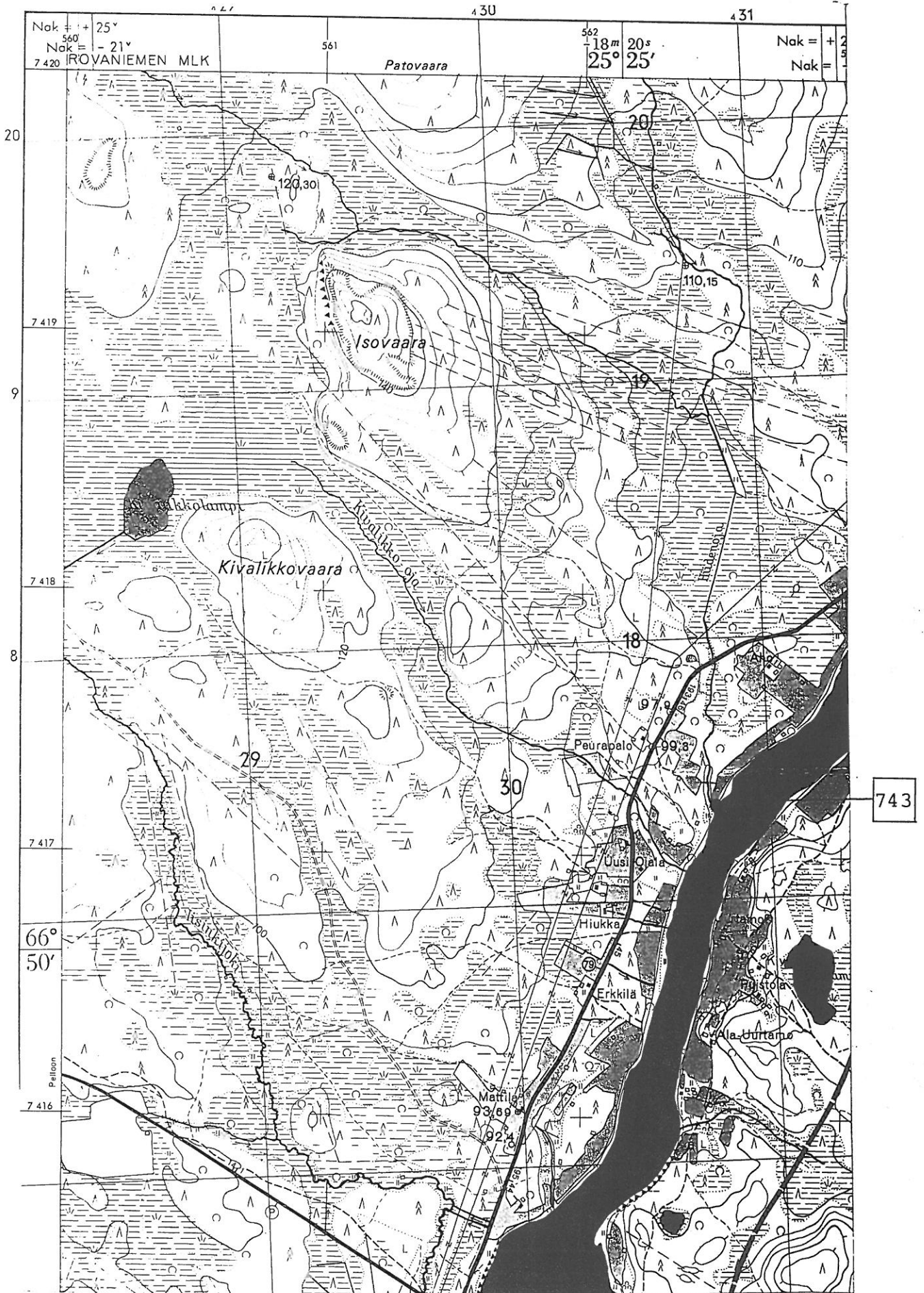
7374



742

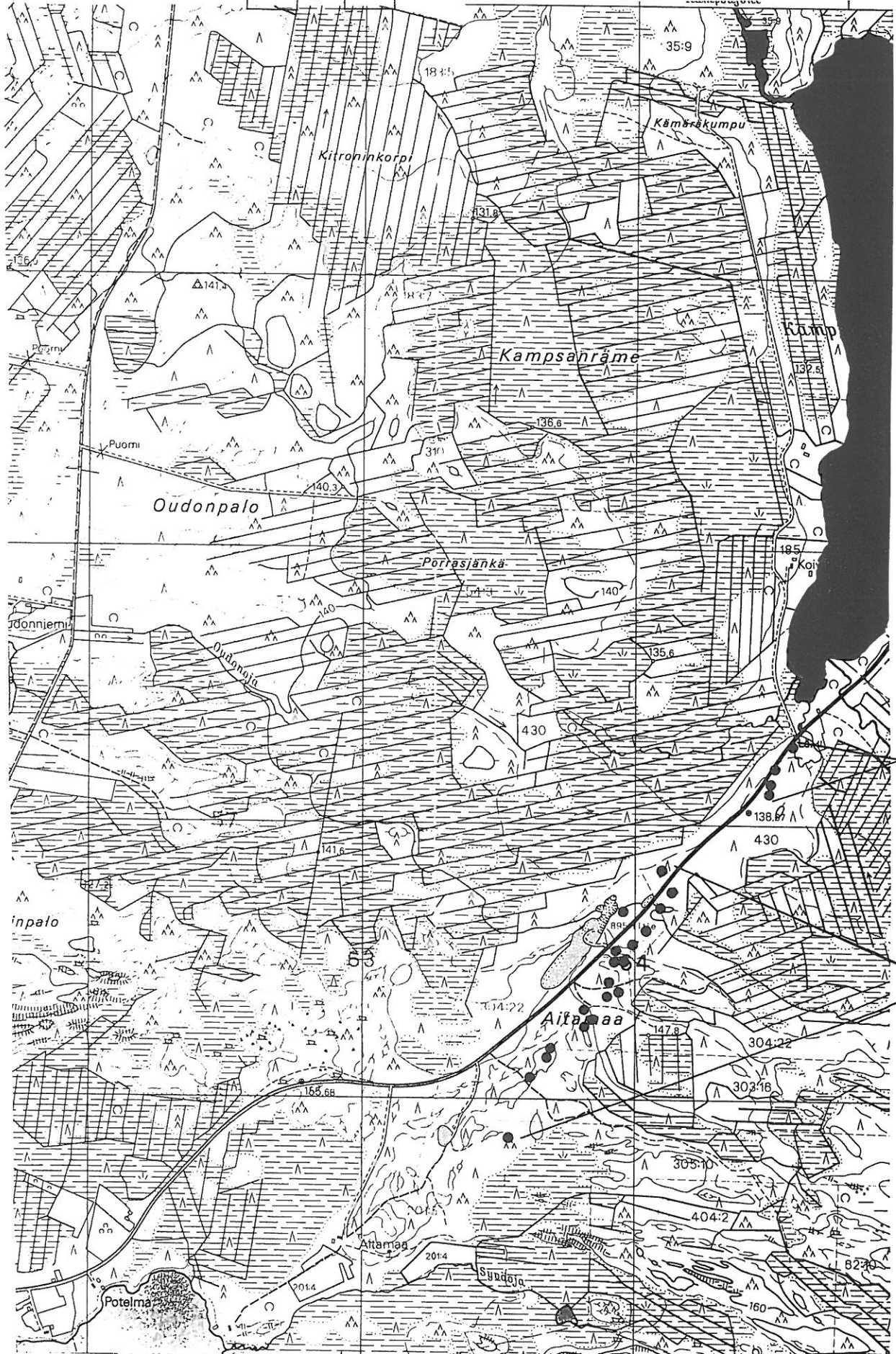
Muurola	Kemiin	Kemiin	Kemijoki	Kemiin
562	563	564	564	
4 28	4 29	2633 09	4 30	
us Aviograph BB- vaus v. 1973 öitä				
Korkeudet metreinä merenpinnasta N 60-järjestelmän mukaan Vähentämällä 0.137m saadaan vastaava N 43-järjestelmän korkeus				Kartoitus 1:10 000 v.
1:20000				

Ote PK 2634 07 Hirvas (1978).



Pk. 2643 08 + 3621 05 Marraskoski, 1968.

ROVANIEMI 744 ja 745 Kampsajärvi Aitamaa



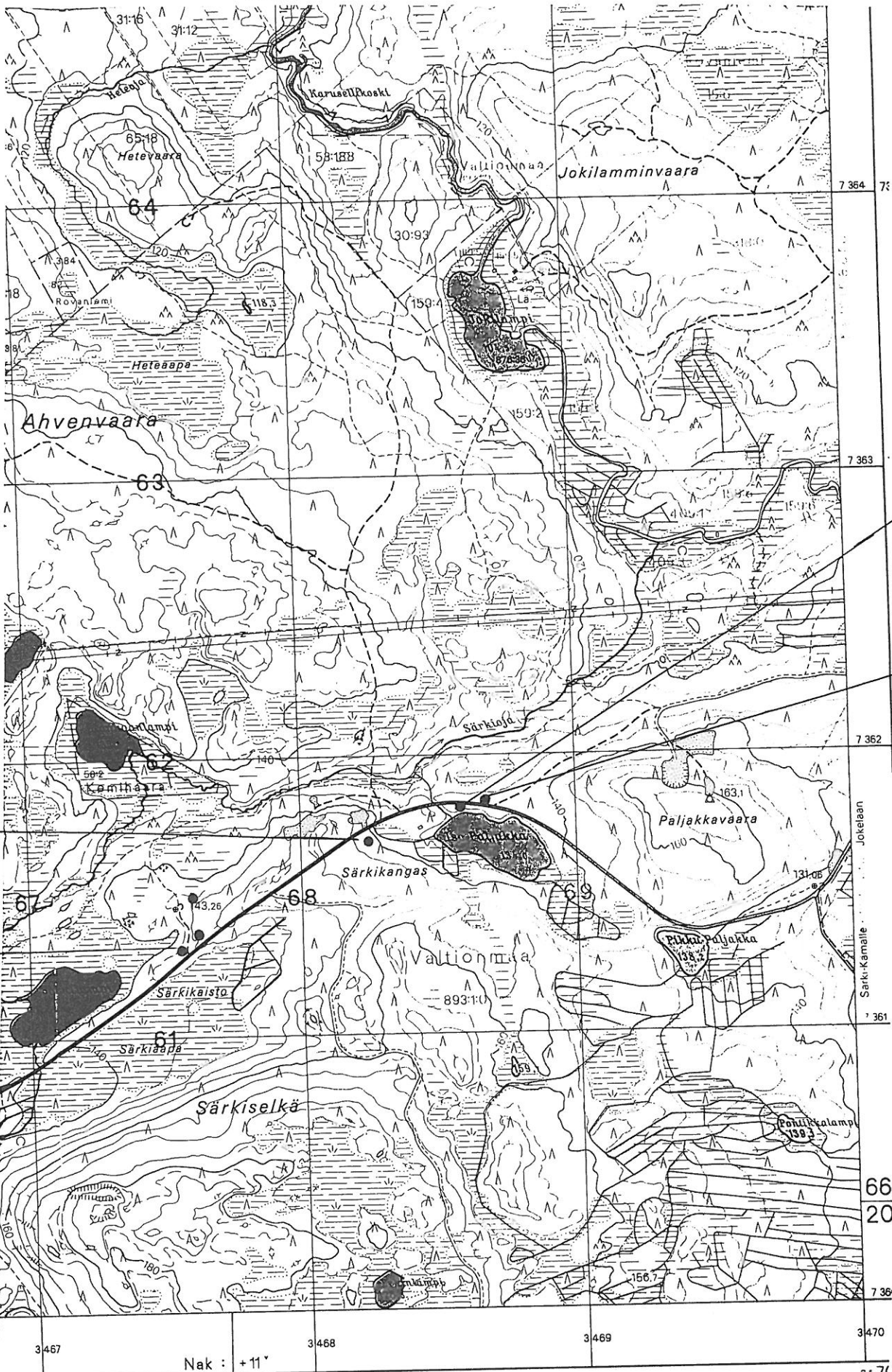
745

744

7356

3464

ROVANIEMI 746 Kuohunki Iso-Paljakka (2)



567

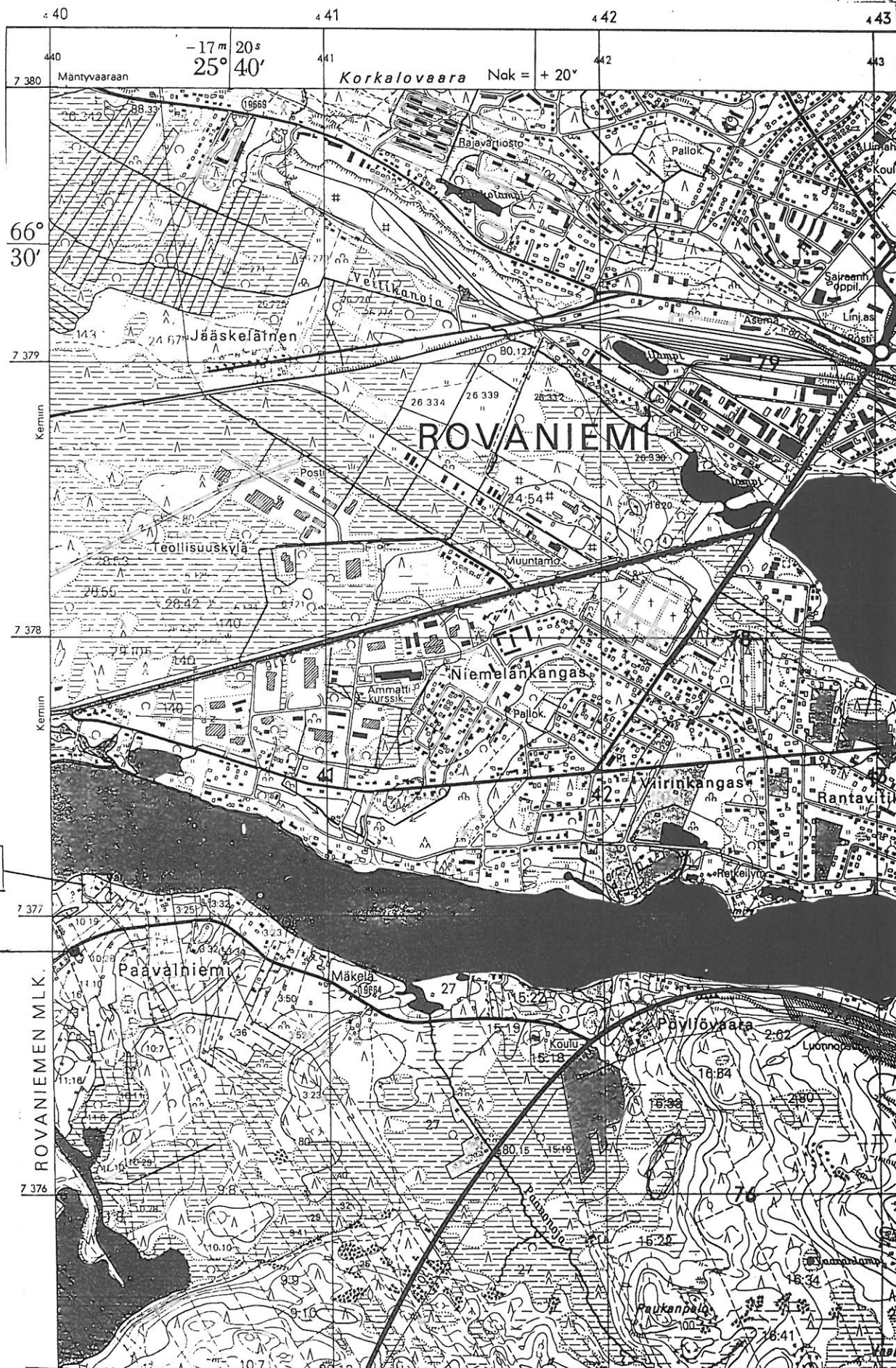
583

746

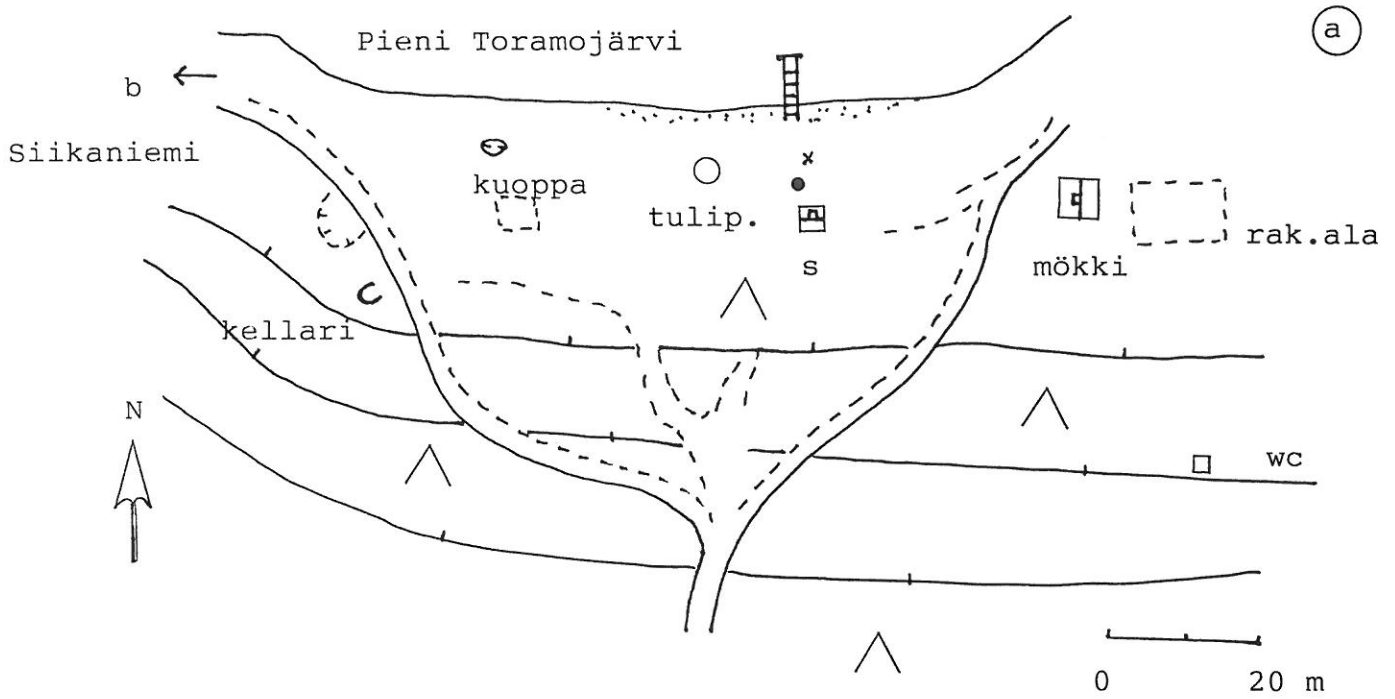
585

- ks.
- 579
- 581
- 582
- 584

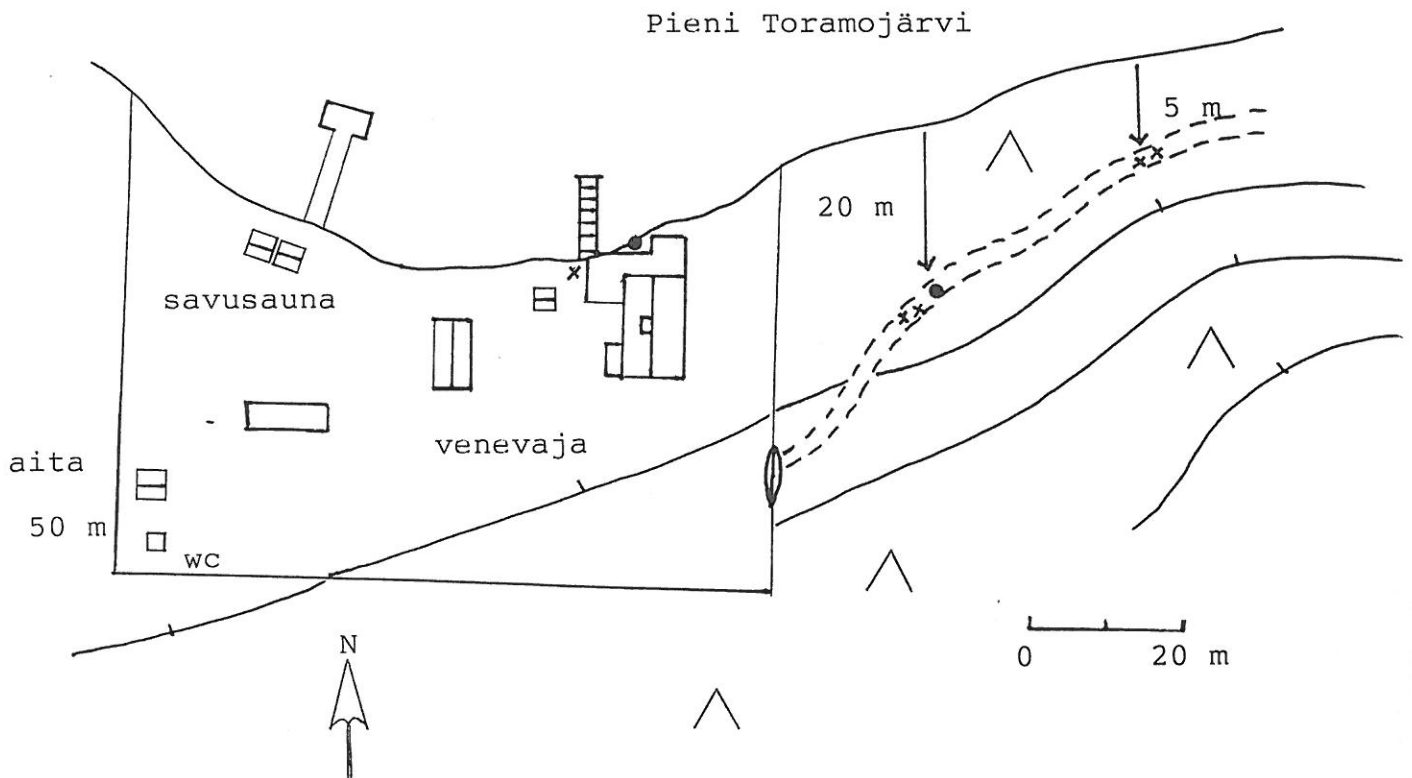
PK 3613 03 Kampsa-aapa



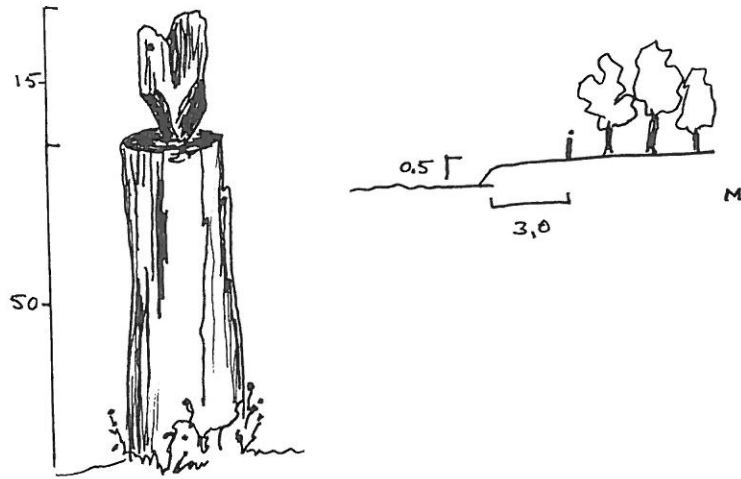
ROVANIEMI 713 a ja b



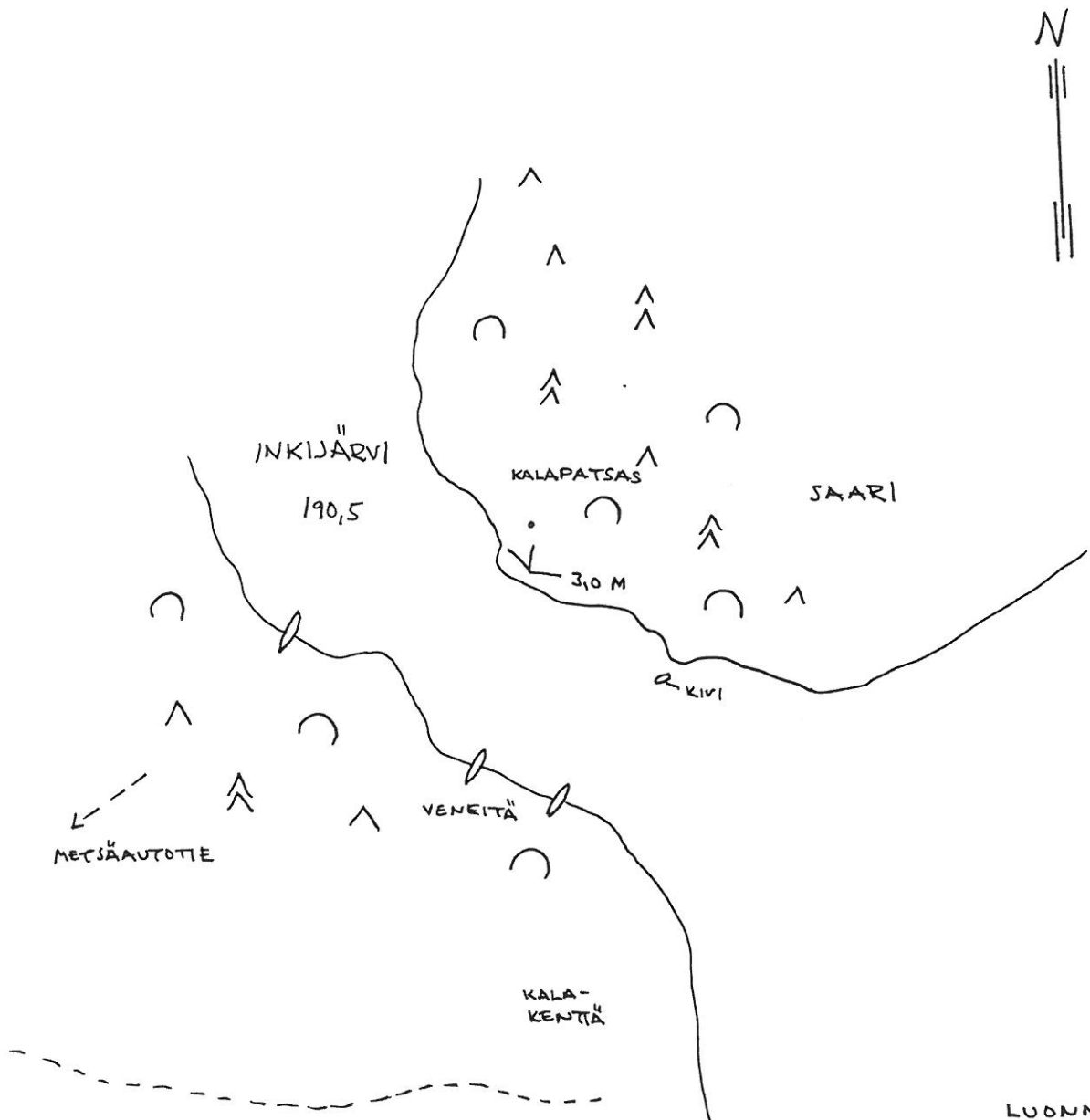
ROVANIEMI 713 (b)



ROVANIEMI 727 INKIJÄRVI (NAARMANKAIRA)

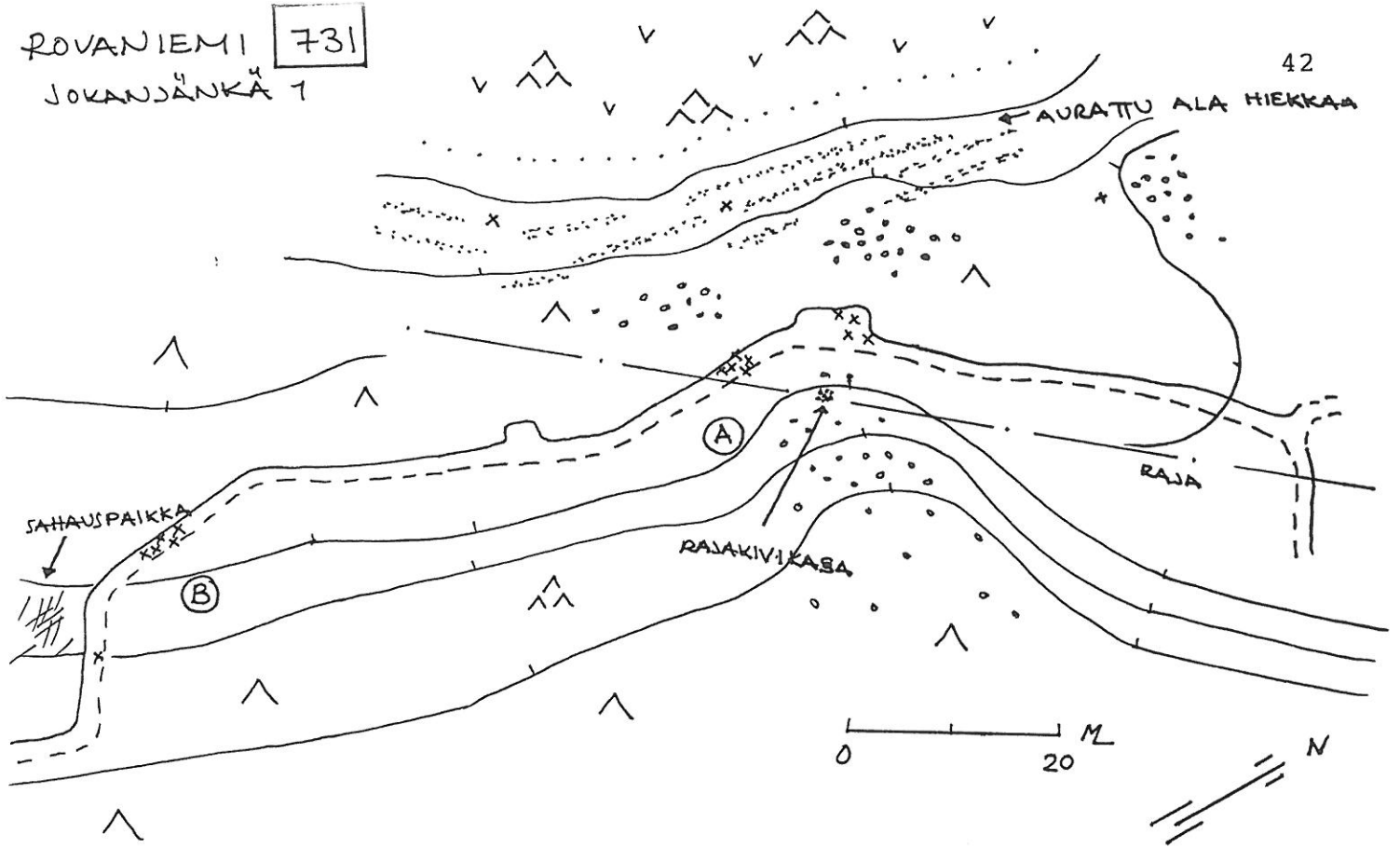


HALL. 10-12 CM



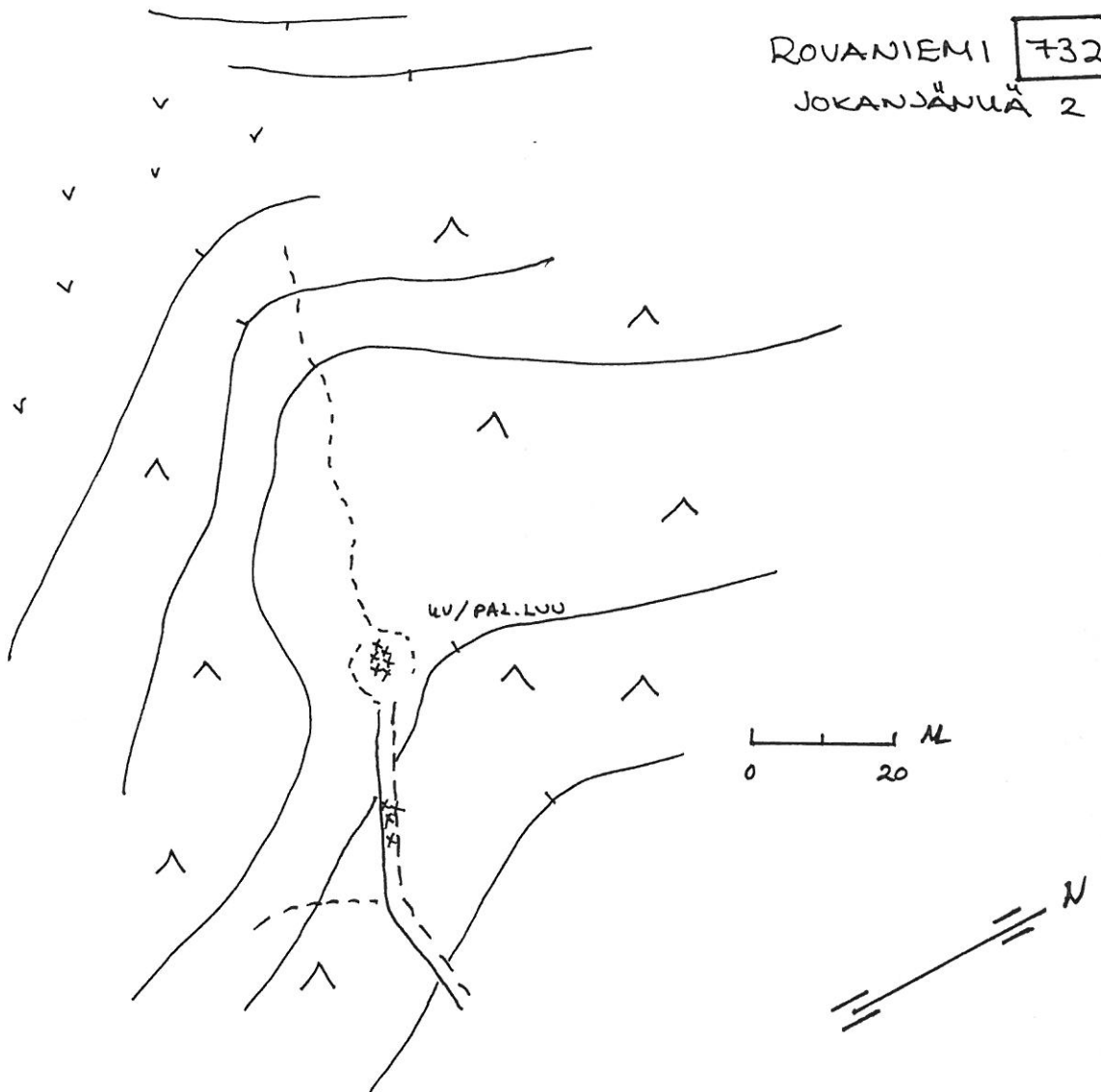
ROVANIEMI 731
JOKANJÄNKÄ 1

42



1.8.
LUONNOS 2003

ROVANIEMI 732
JOKANJÄNKÄ 2



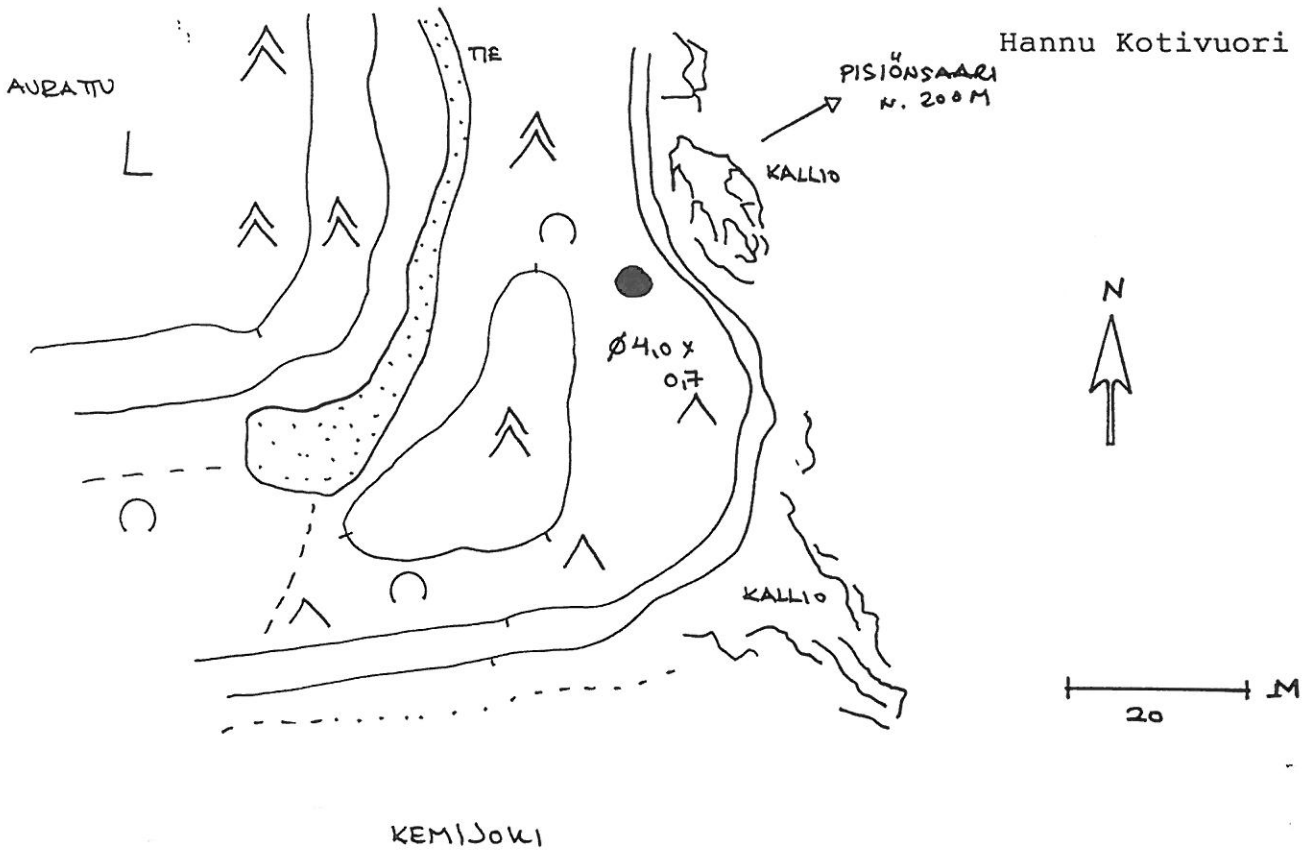
1.8.
LUONNOS 2003

ROVANIEMI 734 Autti, Pisönköngäs

luonnos

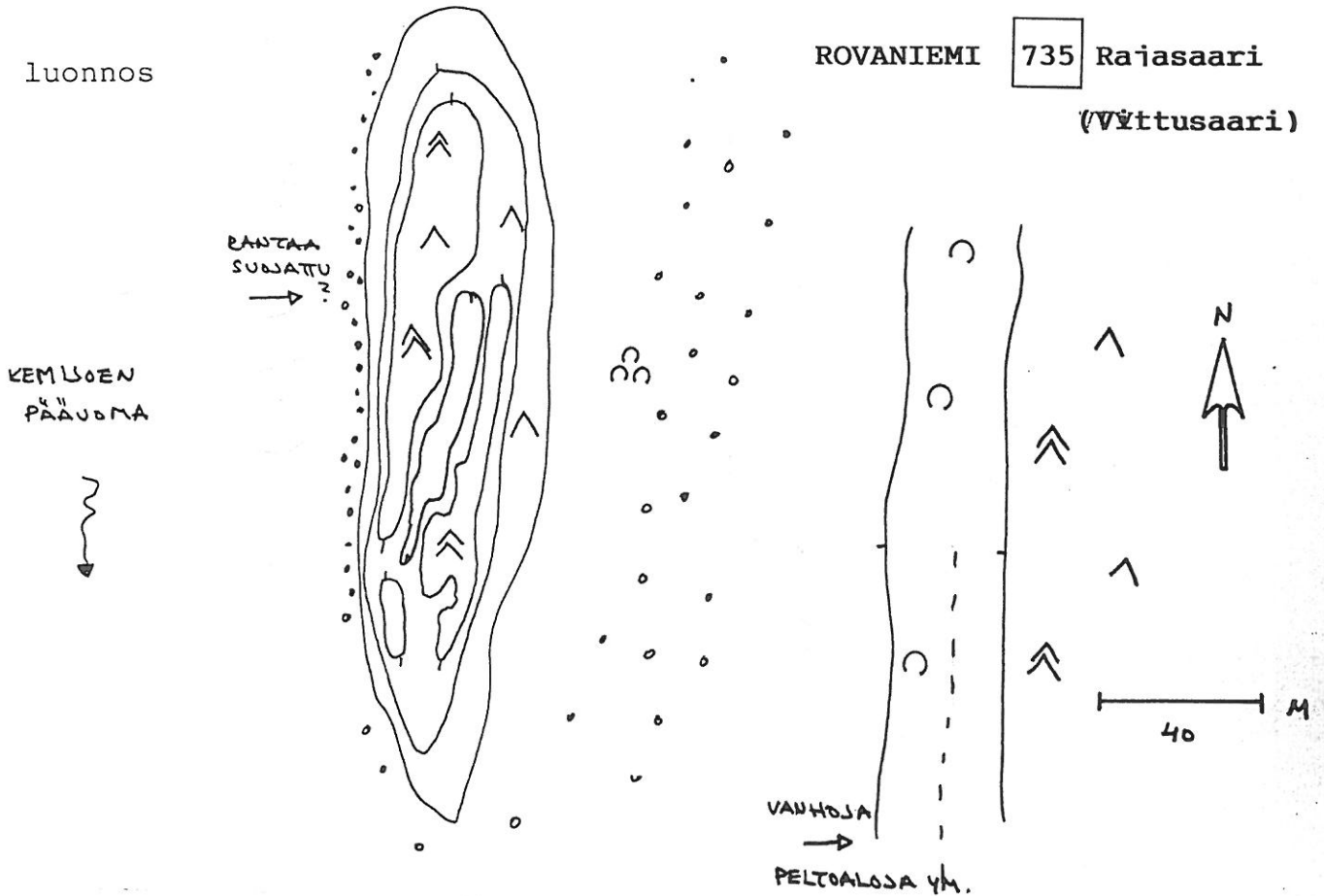
11.5.04

Hannu Kotivuori

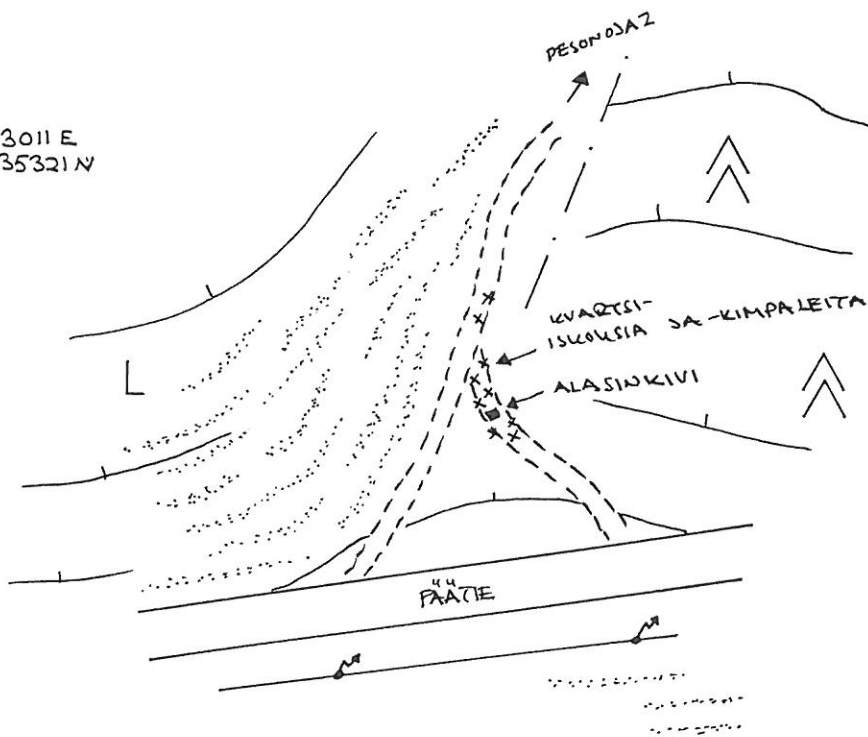


luonnos

ROVANIEMI 735 Rajasaari (Väittäsaari)



GPS: 43011 E
735321 N



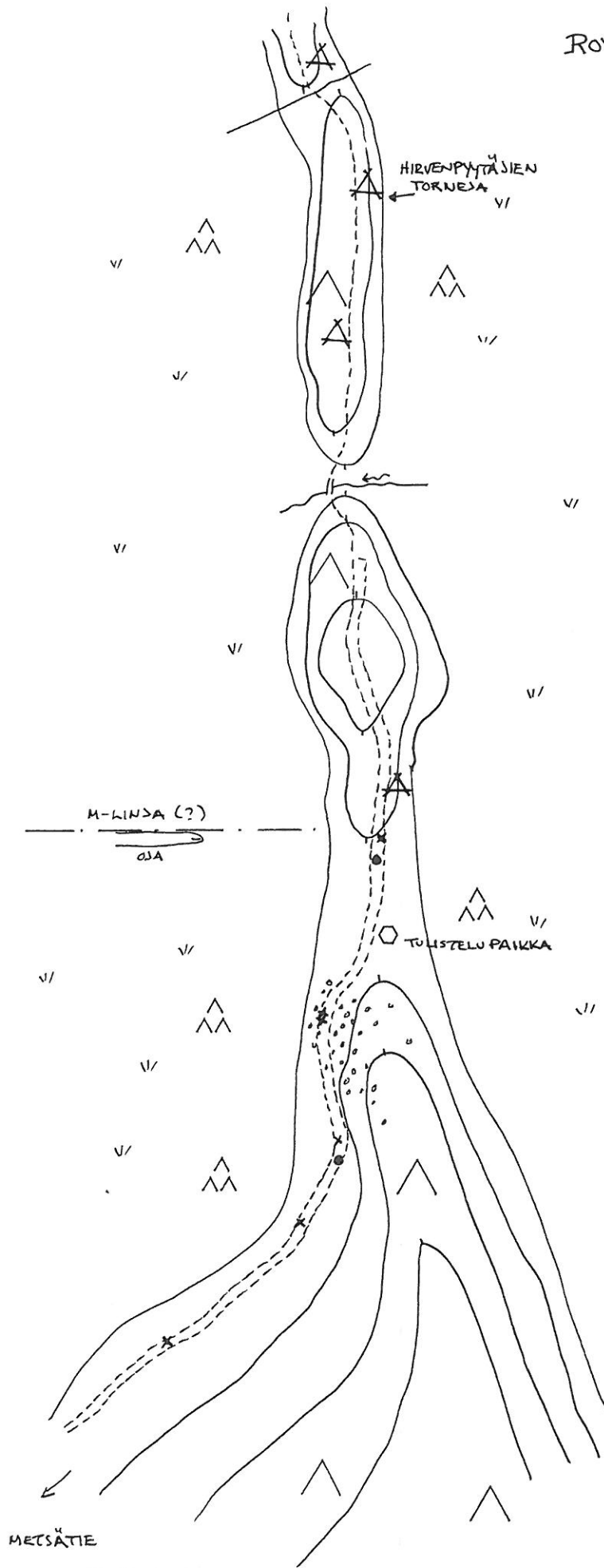
LUONNOS 4.9.04
H. KOTIVUORI

- PYNTIKUOPPA
5,2x3,2x0,8 M
+ VALLI 2,0 M LEV.



GPS: 43029 E
735343 N

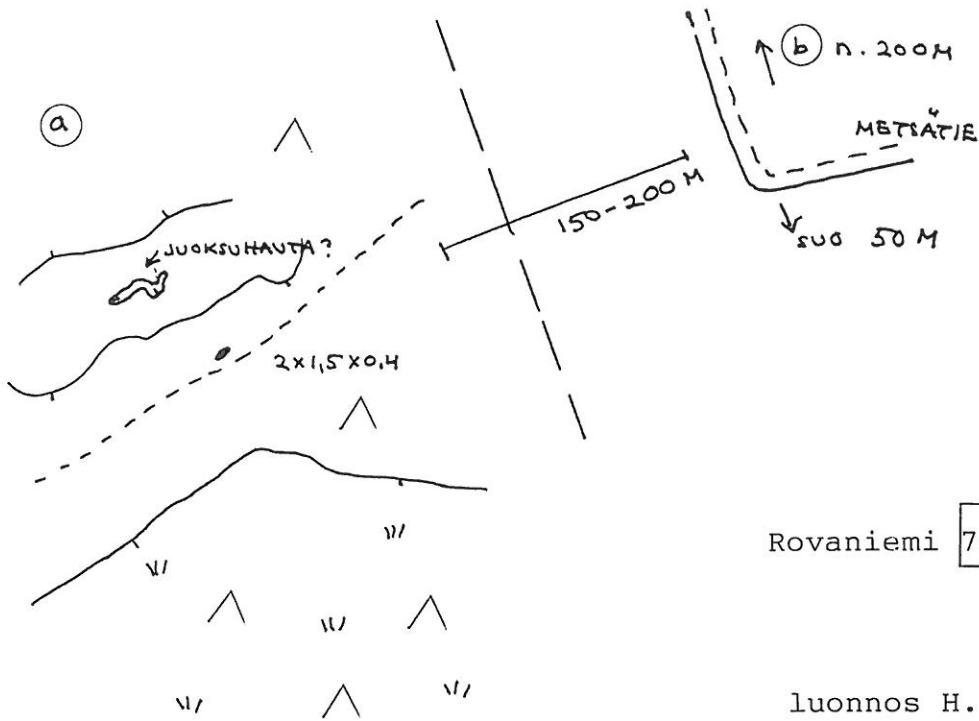
LUONNOS 4.9.04
H. KOTIVUORI



● PALAEOZOA KIVIÄ
 X KWARTSI-ISKOS

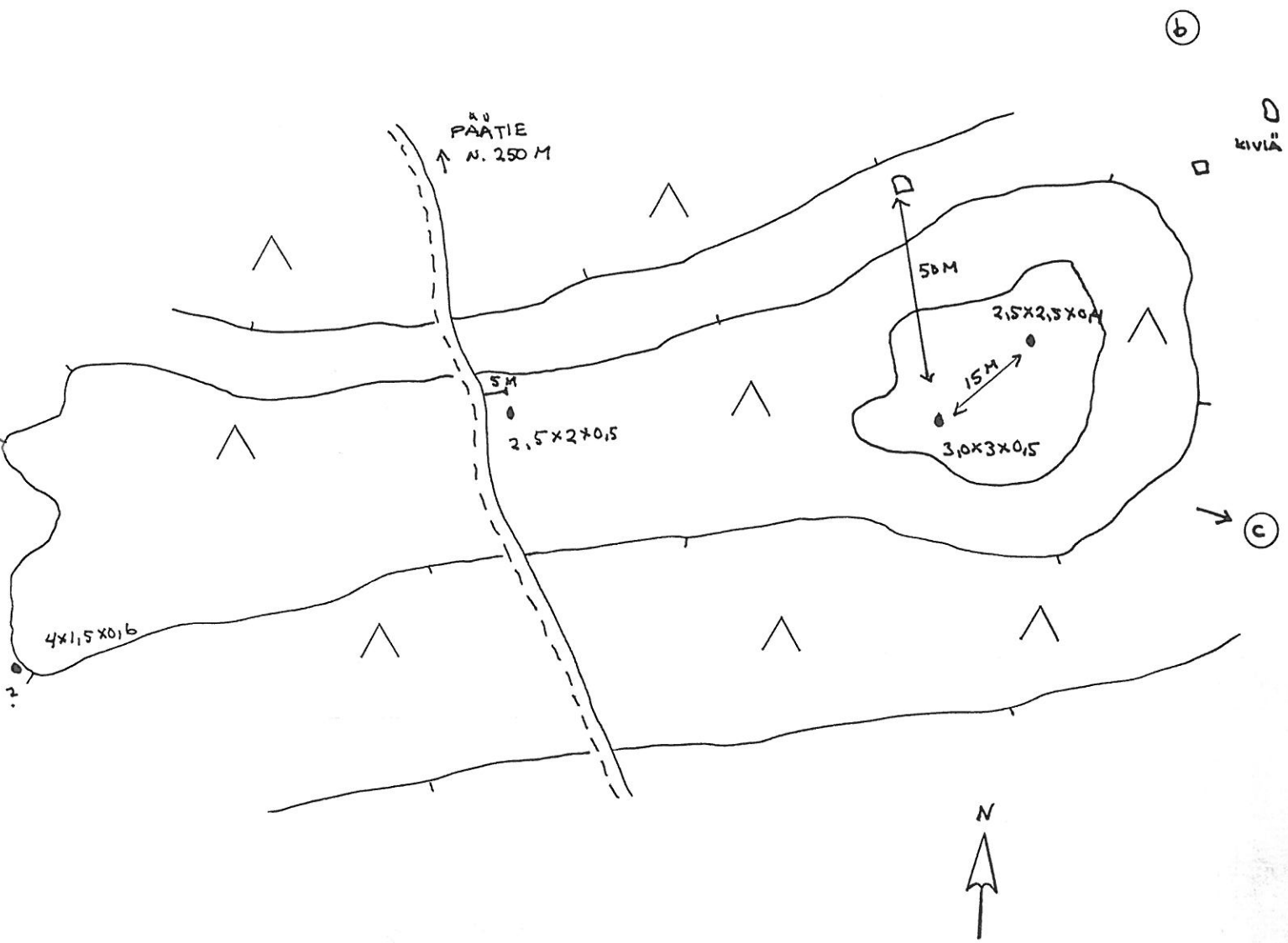
0 10 M

LUONNOS 6.9.04
 H.KOTIVUORI

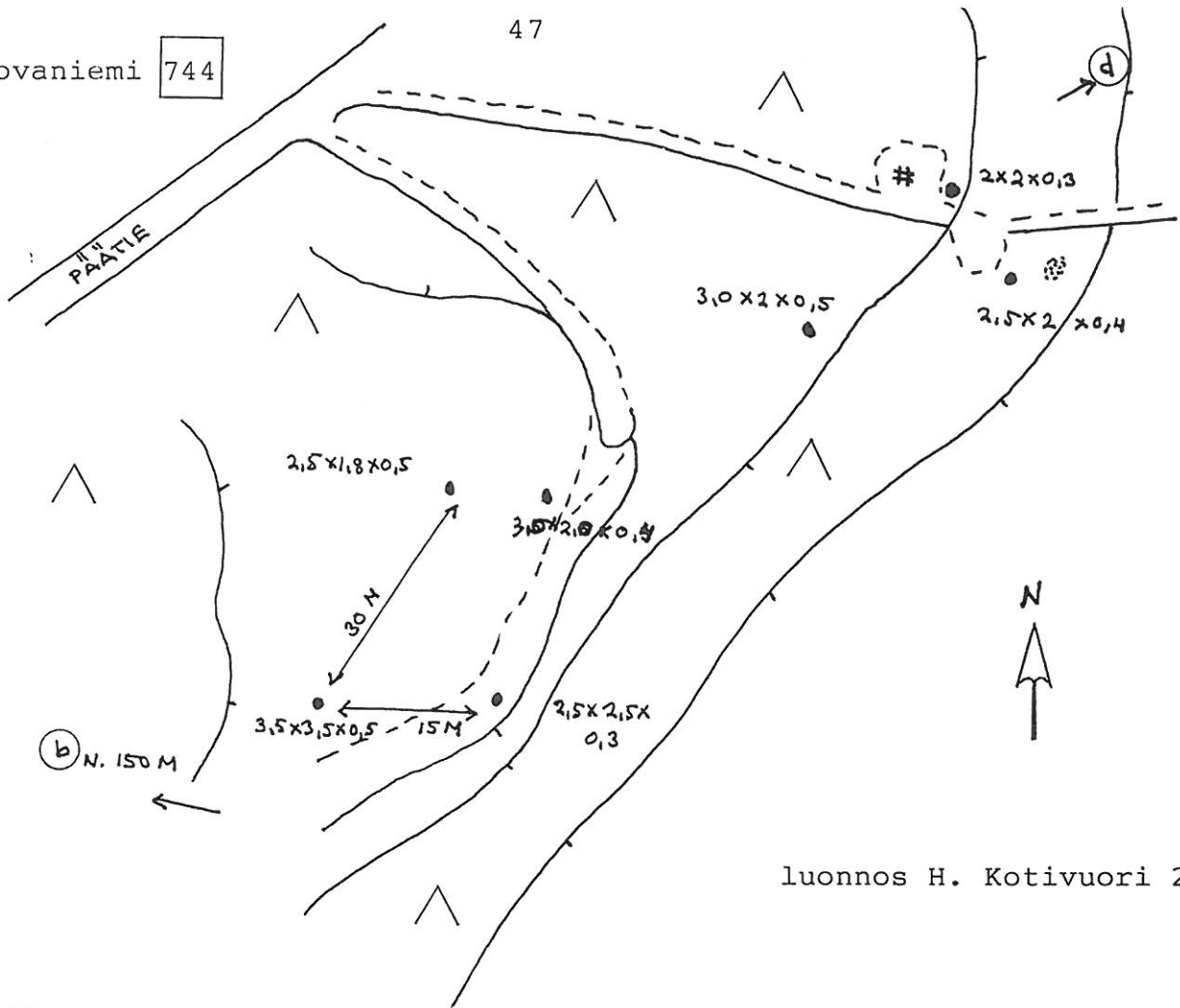


Rovaniemi 744

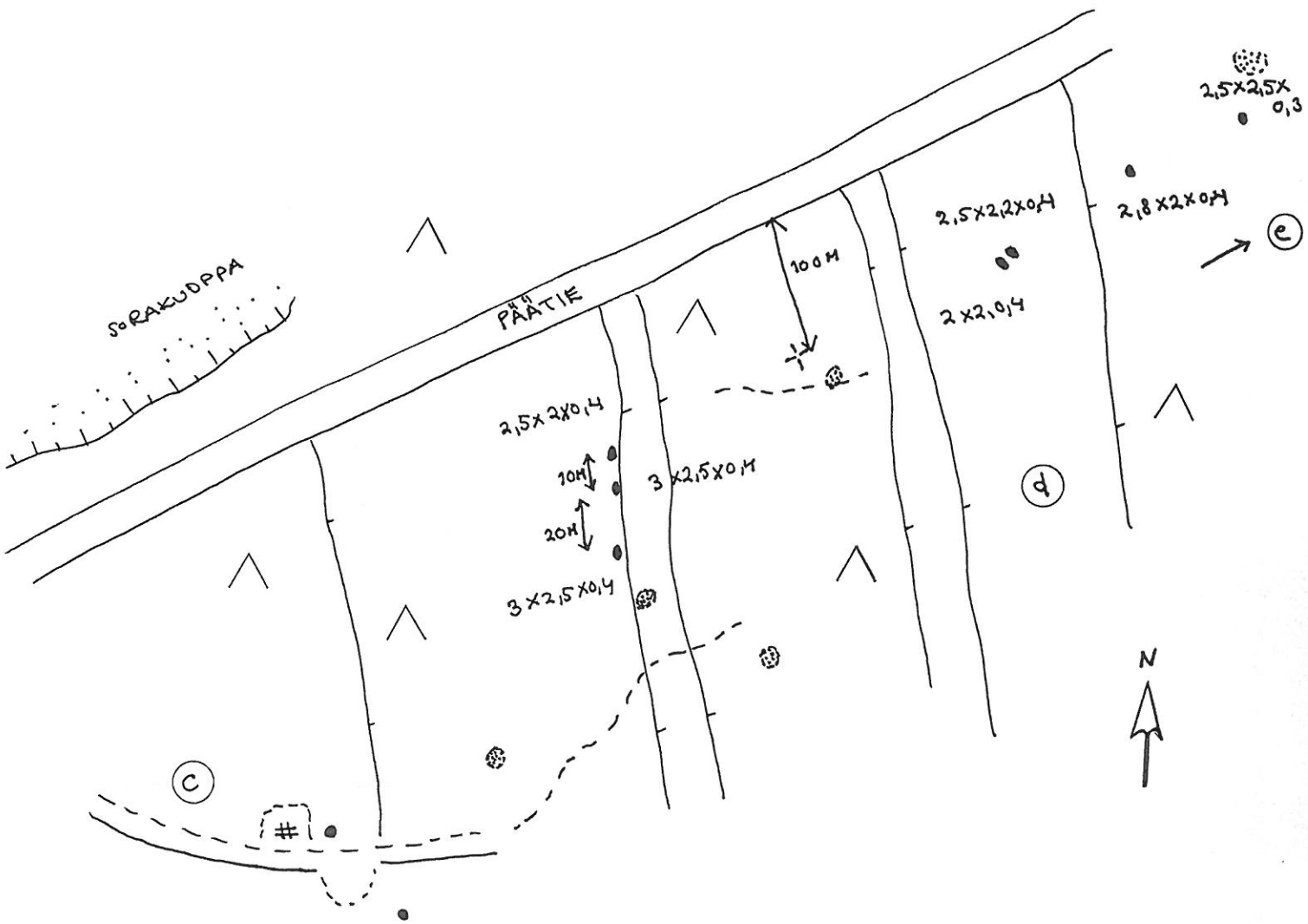
luonnos H. Kotivuori 2005

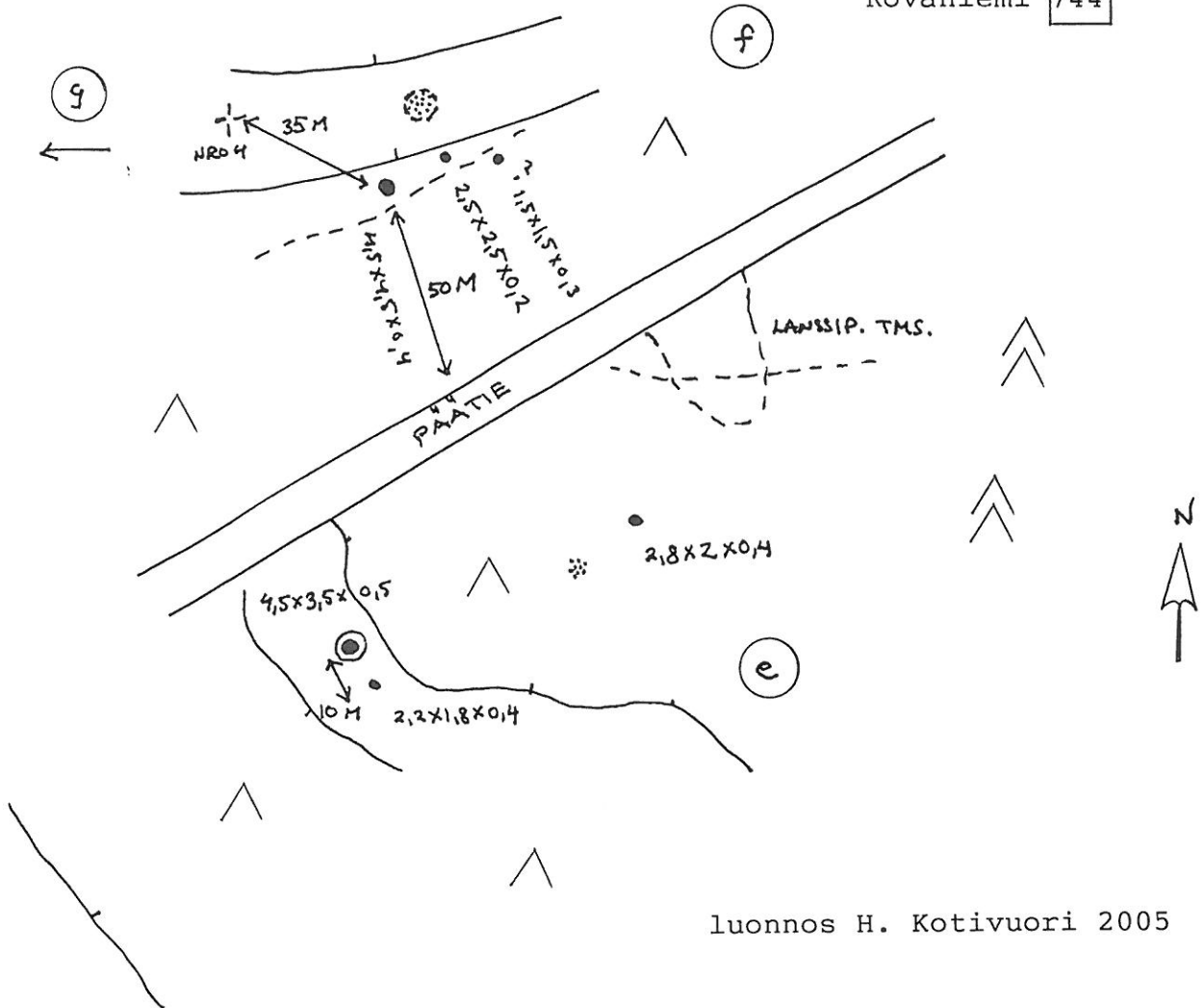


(C)

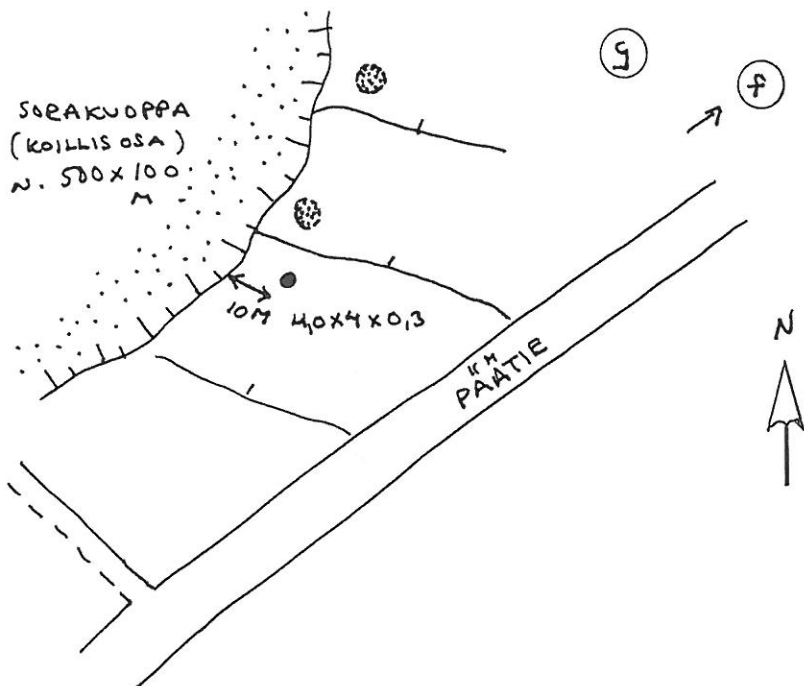


luonnos H. Kotivuori 2005

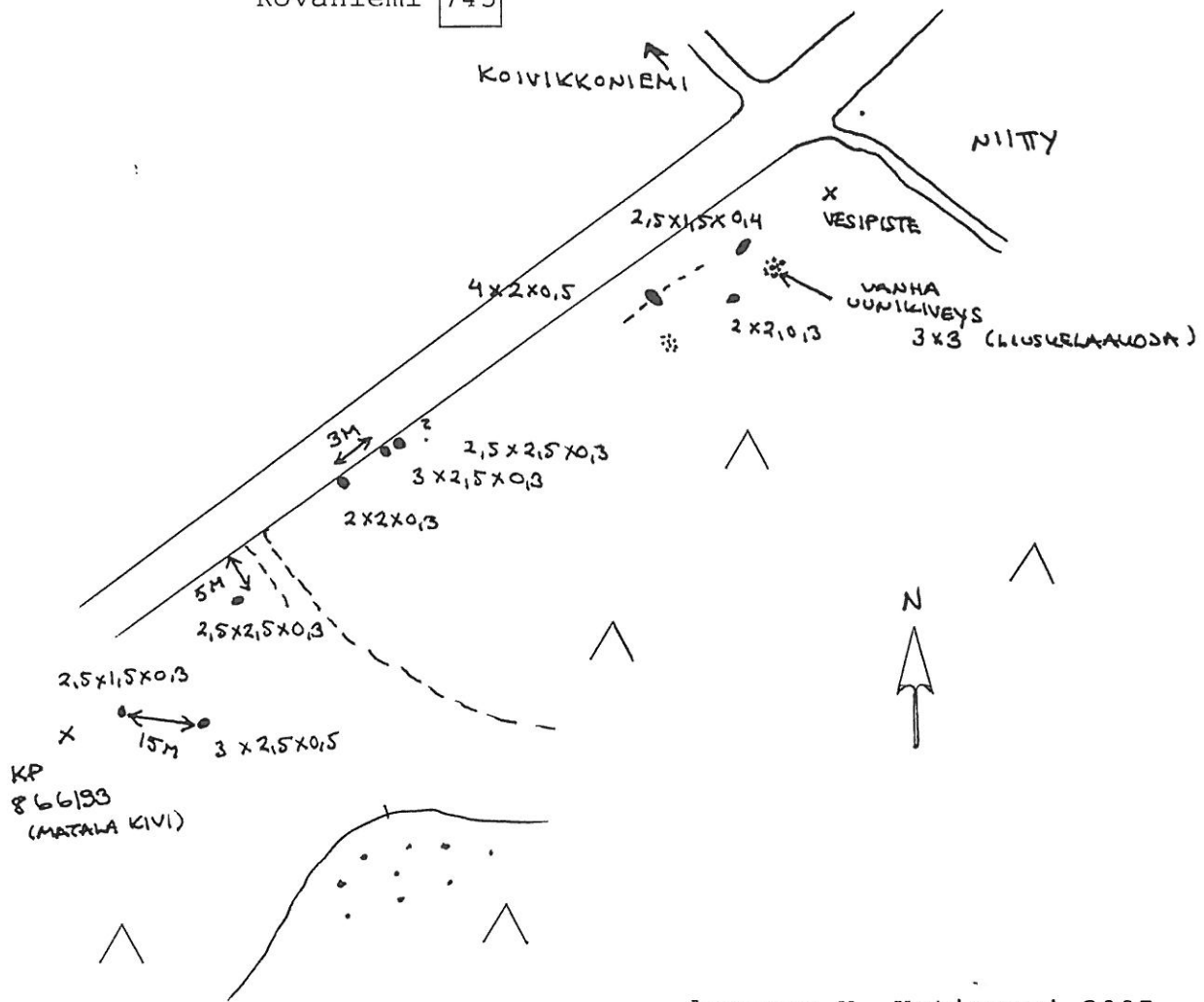




luonnos H. Kotivuori 2005



Rovaniemi 745



luonnos H. Kotivuori 2005

Rovaniemi 746

