


*Luotto luteri mihaan*



**MAASEUDUN ARVOKKAAT  
RAKENNUSKOHTEET**

**ETELÄ-KUOPIO**

**INVENTOINTI V. 1992  
TAPIO LAAKSONEN**

**POHJOIS-SAVON LIITTO  
KUOPION KAUPUNKI  
YLEISKAAVATOIMISTO**

**YK 1995:2  
LUONNOS 29.6.1995**





KUOPION MAASEUDUN ARVOKKAAT RAKENNUSKOHTEET

ETELÄ-KUOPIO

SISÄLLYSLUETTELO

Sivu

* YLEISTÄ	1
* LUOKITUS	2
* KOHTEIDEN LAAJUUS	2
* LUETTELOINTIPERUSTE	3
* KOHTEEN MERKITTÄVYYS	3
* INVENTOINTI	3
* OMISTAJAN KUULEMINEN	4
* RAPORTIN KÄYTTÖ	4
* KAAVAMERKINNÄT, LAUSUNNOT	4
* LÄHTEISTÄ JA KENTTÄTYÖN KULUSTA	4
* KARTTA KOHTEISTA	6
* KOHTEET ALUEITTAIN	
1. HILTULANLAHTI, KOHTEET 1 - 38	
2. PUUTOSSALMI, KOHTEET 1 - 33	
3. PELLESMÄKI, KOHTEET 1 - 14	
4. KURKIMÄKI, KOHTEET 1 - 32	
5. VEHMÄSMÄKI, KOHTEET 1 - 28	
6. SOTKANNIEMI, KOHTEET 1 - 25	



## KUOPION MAASEUDUN ARVOKKAAT RAKENNUSKOHTEET

### ETELÄ-KUOPIO

#### YLEISTÄ

Kuopion maaseudun arvokkaat rakennuskohteet on inventoitu Länsirannan ja Etelä-Kuopion osalta kesällä 1991 sekä Itärannan ja Riistaveden osalta kesällä 1992. Tässä raportissa esitellään Etelä-Kuopion kohteet.

Selvitykset on laatinut kansantieteen opiskelija Tapio Laaksonen Turun yliopistosta. Selvitys on laadittu Kuopion kaupungin kaavoitusosaston sekä Pohjois-Savon liiton yhteistyönä. Työhön ovat osallistuneet myös ympäristönsuojelutoimisto sekä Kuopion museo. Työtä ovat ohjanneet yleiskaavaarkkitehti Leo Kosonen, toimistoarkkitehti Matti Asikainen sekä suunnittelupäällikkö Martti Salminen. Työ on liittynyt Kuopion yleiskaavan laadintaan.

Selvitys kattaa Kuopion maaseutualueiden vanhan rakennuskannan siten, että uusimmat kohteet ovat 1950-luvulta. Etelä-Kuopion alueella; Hiltulanlahden, Puutossalmen, Pellesmäen, Kurkimäen, Vehmasmäen ja Sotkanniemen kylissä kohteita ja alueita on yhteensä 180 kpl.

Jokaisessa kohteessa on käyty paikan päällä ja ne on valokuvattu. Kohteisiin liittyy lyhyt selostus kohteen historiasta sekä luokitus koskien kohteen arvoa, nykyistä tilaa sekä merkittävyyttä.

Tavanomaisten tietolähteiden, kuten aiempien inventointien sekä kaupungin ja museon asiantuntijoiden ohella on vanhojen asukkaiden ja kyläläisten haastatteluilla ollut tässä työssä oleellinen merkitys.

Inventoinnissa on käytetty tätä työtä varten kehitettyä lomaketta, jota on tarkoitus käyttää vuosien mittaan täydentyvänä kortistona. Merkittävimpien kohteiden osalta (26 kpl) inventointitiedot on tallennettu myös museoviraston lomakkeelle.

## LUOKITUS

Kohteet on jaettu neljään luokkaan seuraavin perustein:

1. Kohde, joka on alkuperäisessä asussa tai jossa muutokset ovat olleet vähäisiä ja tyyliin sopivia.
2. Kohde, jossa tehdyt muutokset ovat muuttaneet jossain määrin ulkoasua ja alentaneet kohteen arvoa mahdollisena säilytyskohteena.
3. Kohde, jolla ainakin oletettavasti on arvoa rakennus-, tai kulttuurihistorian, rakennusperinteen, maiseman tai paikallishistorian kannalta. Tarkempi inventointi suorittamatta.
4. Kohde, jossa on käyty paikalla ja valokuvattu mutta, jolla ei ilmeisesti ole merkittävää kulttuurihistoriallista arvoa. Kohteet ovat yleensä voimakkaasti muutettuja, huonokuntoisia tai esim. merkitykseltään vähäisiä ulkorakennuksia. Luokan kohteet on osoitettu ainoastaan karttamerkinnällä.

## KOHTEIDEN LAAJUUS

Kohteiden laajuus ja/tai luonne on osoitettu suuruusjärjestyksessä pystyrivillä; taloryhmä, pihapiiri, päärakennus, ulkorakennus, julkinen rakennus ja muu.

Taloryhmällä tarkoitetaan esimerkiksi kokonaisuutta, joka käsittää useita asuinrakennuksia ulkorakennuksineen. Pihapiiri on käsitteenä tässä väljä ja voi sisältää rakennusten lisäksi myös muun fyysisen ympäristön ja varsinaisen piha-alueen ulkopuolella olevia rakennuksia. Myös kohdat ulkorakennus ja julkinen rakennus voivat sisältää useita rakennuksia, jolloin tämä tuodaan esiin tekstissä. Kohdassa muu on huomioitu esimerkiksi seurantalot ja liikerakennukset.

Rastilla on yleensä merkitty vain yksi määritteistä. Jos kohteen rakennuskanta on kuitenkin esitettyjen luokitteluperusteiden mukaan selvästi toisistaan poikkeavaa, voi rasteja olla useampia. Esimerkiksi päärakennus voi olla kohdassa 1 ja pihapiiri kohdassa 2.



## LUETTELOINTIPERUSTE

Luetteloinnin perusteena on seuraava jako:

- rakennus- tai kulttuurihistoriallinen arvo
- maaseudun rakennusperinne
- maisemallinen arvo
- paikallishistoriallinen arvo

Kohde voi täyttää kaikki mainitut perusteet. Epäselvissä tapauksissa on rastin lisäksi käytetty kysymysmerkkiä.

Rakennus- tai kulttuurihistoriallisella arvolla tarkoitetaan tässä, että kohde edustaa rakentamistapansa ja arkkitehtuurinsa puolesta tyyliä tai että rakennukseen liittyy kulttuurihistoriallisia tapahtumia.

Maaseudun rakennusperinne käsittää maaseudulla tyyppillisen ja perinteisen talonpoikaisrakentamisen eri aikakausina käsittäen myös sodanjälkeiset tyyppitalot.

Maisemallista arvoa määriteltäessä on otettu huomioon paitsi rakennukset, myös niihin liittyvän lähimaiseman kasvillisuus ja suhde tiestöön, vesistöihin ja muuhun kyläalueeseen.

Paikallishistoriallinen arvo voi liittyä asutushistoriaan, sivistyshistoriaan (esim. kansakoulu), aatehistoriaan (yhdistysten ja seurojen talot), teollisuus- ja taloushistoriaan (esim. myllyt ja kyläkaupat), uskomuksiin ja tapoihin (esim. hautausmaat, kirkkomatkoihin liittyvät paikat) ja yksittäisiin historiallisiin tapahtumiin.

## KOHTEEN MERKITTÄVYYS

Kohteet on jaettu merkittävyytensä perusteella kolmeen luokkaan:

- valtakunnallinen
- maakunnallinen
- paikallinen

## INVENTOINTI

Mikäli kohde on ollut mukana inventoinnissa vuodelta 1980, Kimmo Ruotsalaisen inventoinnissa vuonna 1990 tai nyt käsilläolevassa museoviraston lomakkeen (MV 1991) mukaisessa inventoinnissa, tästä on merkintä kohteen kohdalla.

#### OMISTAJAN KUULEMINEN

Kohtaan on merkitty "kyllä", kun omistajaa tai jostain kohteen tuntevaa henkilöä on haastateltu. Puhelinkeskustelun ja ns. toisen käden tarkistamattomien tietojen ollessa kyseessä "kyllä" on sulussa.

#### RAPORTIN KÄYTTÖ

Rakennusten säilyttäminen voidaan turvata periaatteessa kahdella tavalla; rakennus suojellaan lailla (Rakennussuojelulaki 1985) tai eriasteisissa kaavoissa rakennuksen säilyminen pyritään turvaamaan. Käytännössä ainoastaan kaikkein merkittävimpien kohteiden säilyminen tultaneen turvaamaan lailla, valtaosalla kohteista kaavallinen suojelu tulee kysymykseen. Rakennusten säilyttäminen, kunnossapito ja entisöinti jää pääosiltaan rakennusten omistajien asiaksi, samoin raportin suositusten ja johtopäätösten toteuttaminen. Tämän raportin kohteista osa sisältyy Kurkimäen taajamaan ja rakennusten säilyminen ratkaistaan asemakaavoituksen yhteydessä.

Raportin tarkoituksena on ensisijaisesti antaa tietoa rakennusten omistajille ja muille kyläläisille, kylätoimikunnille sekä suunnittelusta, rakennussuojelusta ja rakennusluvista vastaaville viranomaisille sekä päätöksentekijöille.

#### KAAVAMERKINNÄT, LAUSUNNOT

Kohtaan "Lausunnot" liitetään lähinnä vireilläoleviin säilytyshankkeisiin ja raportin käsittelyvaiheessa kohteista saadut lausunnot ja -päätökset. Kaavamerkinnät-osassa on vahvistettujen seutukaavojen ja Kuopion maaseutumaisten alueiden yleiskaavan merkinnät.

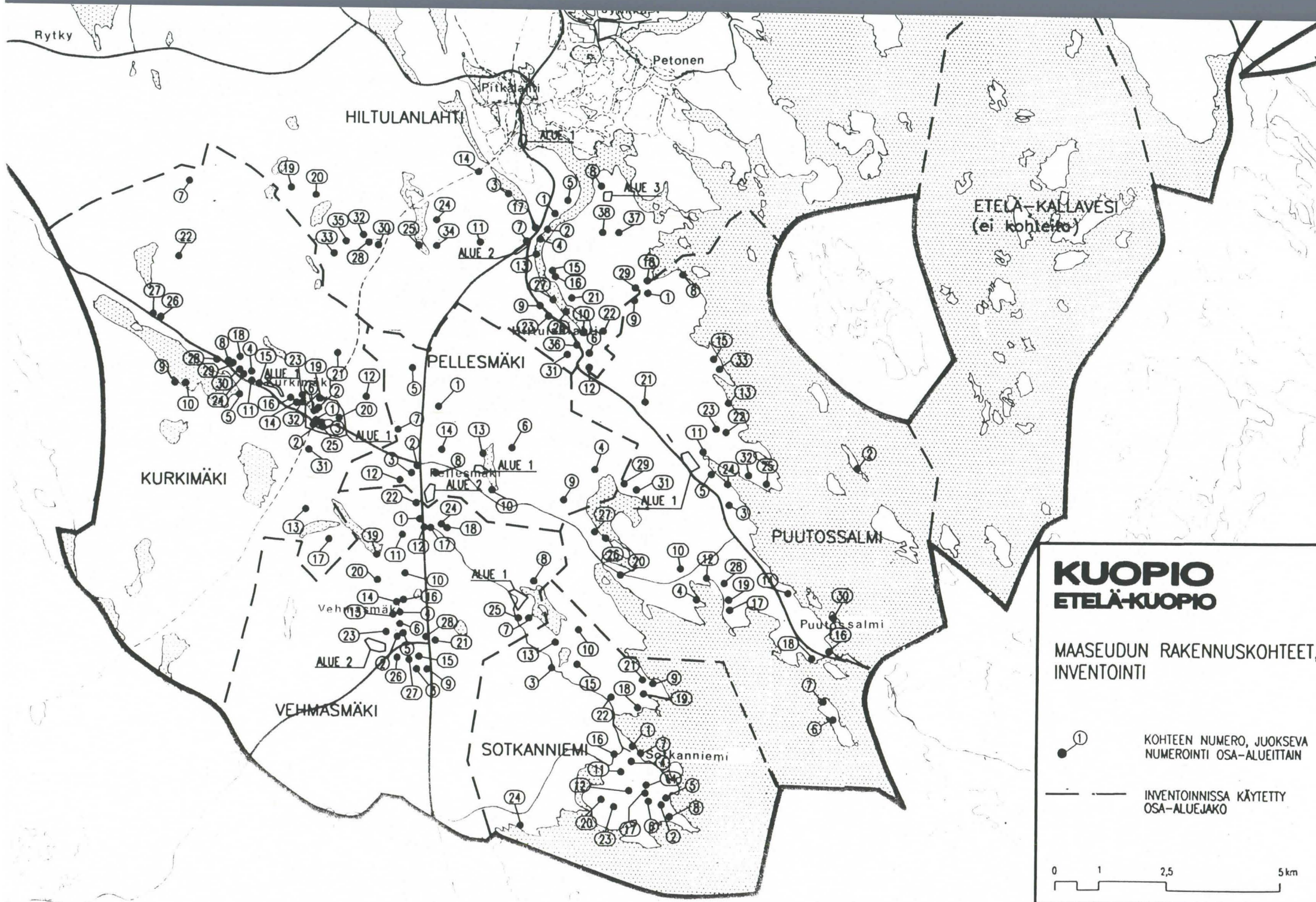
#### LÄHTEISTÄ JA KENTTÄTYÖN KULUSTA

Tietojen saamiseksi selvitettiin kultakin kylältä kaikki rakennusrekisterissä olevat rakennukset vuoteen 1930 ja joistakin rakennustyypeistä vuoteen 1960 asti. Vanhemman rakennuskannan osalta tiedot ovat kuitenkin melko puutteellisia ja osin virheellisiä. Pääasiallisen arkistoaineiston on tarjonnut Kuopion museon valokuva-arkisto ja tietokortit. Tärkeimpänä kirjallisena lähteenä on ollut Kuopion pitäjän kirja (Kuopio 1975) lukuisine artikkeleineen ja maatilakirjat.

Työ kylissä aloitettiin yleiskatsauksella alueeseen. Kylätoimikuntien edustajat ja yhteyshenkilöt ovat antaneet arvokkaita tietoja henkilöistä, joilla on tarkempaa häviämässä olevaa muistinvaraista perinnetietoa kohteista.



Kaikki kohteet on pyritty tarkistamaan paikan päällä, kohteet on myös valokuvattu.

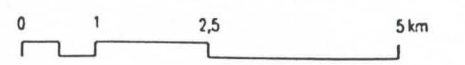




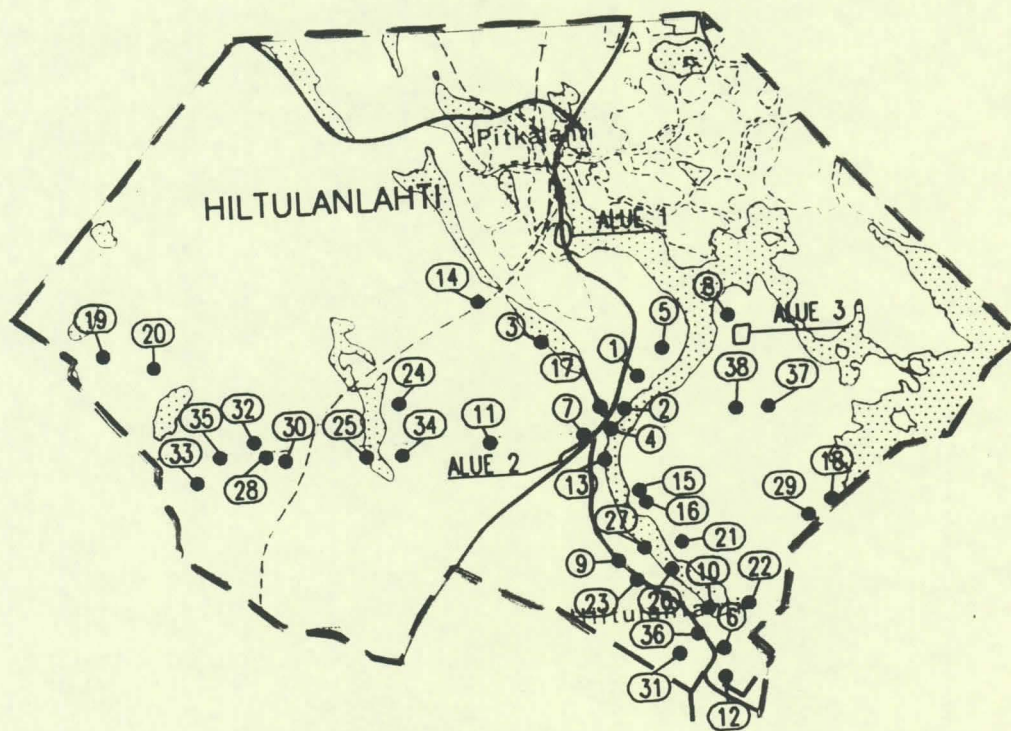
# KUOPIO ETELÄ-KUOPIO

## MAASEUDUN RAKENNUSKOhteET, INVENTOINTI

- 
 KOHTEEN NUMERO, JUOKSEVA  
NUMEROINTI OSA-ALUEITTAIN
- 
 INVENTOINNISSA KÄYTETTY  
OSA-ALUEJAKO







1. HILTULANLAHTI

Kirjenumero: hiltulanlahtia1.aaa

Kohde: Lähikauppa K. Turusen ympäristö

Kylä/rekisterinumero:

Osoite:

Omistaja:

Valmistumisvuosi:  
Suunnittelija:

## KUOPIO, HILTULANLAHTI

Kohteen numero: Alue 1

Laajuus:	Luokitus:			Säilytystavoite:			
	1	2	3	A	B	C	D
Taloryhmä	( )	( )	(x)	( )	( )	( )	( )
Pihapiiri	( )	( )	( )	( )	( )	( )	( )
Päärakennus	( )	( )	( )	( )	( )	( )	( )
Ulkorakennus	( )	( )	( )	( )	( )	( )	( )
Julkinen rakennus	( )	( )	( )	( )	( )	( )	( )
Muu:	( )	( )	( )	( )	( )	( )	( )

Valtatien varressa oleva, varsin alkuperäisessä asussa säilynyt, vuonna 1947 rakennettu kaupparakennus. Ympäristössä kymmenkunta 1940-luvun lopulla/1950-luvulla rakennettua pientaloa, joista osa alkuperäisessä asussa, osaa jonkin verran muutettu. Joukossa myös kaksi myöhemmin rakennettua taloa.

### Luettelointiperuste:

Rakennus- tai kulttuurihistoriallinen arvo ( )  
Maaseudun rakennusperinne (x)  
Maisemallinen arvo (x)  
Paikallishistoriallinen arvo ( )

### Kohteen merkittävyys:

Valtakunnallinen ( )  
Maakunnallinen ( )  
Paikallinen ( )

### Inventointi:

### Omistajan kuuleminen:

### Lausunnot:

### Säilyttämispäätös:

### Kaavamerkinnot:

### Seutukaava:

### Yleiskaava:

### Muu:



Kirjenumero: hiltulanlahtia2.aaa

Kohde:

Kylä/rekisterinumero:

Osoite:

Omistaja:

Valmistumisvuosi:  
Suunnittelija:

## KUOPIO, HILTULANLAHTI

Kohteen numero: **Alue 2**

Laajuus:	Luokitus:			Säilytystavoite:			
	1	2	3	A	B	C	D
Taloryhmä	( )	( )	(x)	( )	( )	( )	( )
Pihapiiri	( )	( )	( )	( )	( )	( )	( )
Päärakennus	( )	( )	( )	( )	( )	( )	( )
Ulkorakennus	( )	( )	( )	( )	( )	( )	( )
Julkinen rakennus	( )	( )	( )	( )	( )	( )	( )
Muu:	( )	( )	( )	( )	( )	( )	( )

Seitsemän 1950-luvun pientaloa valtatievarressa. Niistä kaksi alkuperäisessä asussa, muissa ikkunat ja vuoraus uusittu.

Luettelointiperuste:

Rakennus- tai kulttuurihistoriallinen arvo ( )  
Maaseudun rakennusperinne (x)  
Maisemallinen arvo (x)  
Paikallishistoriallinen arvo ( )

Kohteen merkittävyys:

Valtakunnallinen ( )  
Maakunnallinen ( )  
Paikallinen ( )

Inventointi:

Omistajan kuuleminen:

Lausunnot:

Säilyttämispäätös:

Kaavamerkinnot:

Seutukaava:

Yleiskaava:

Muu:

Kirjenumero: hiltulanlahtia3.aaa

Kohde:

Kylä/rekisterinumero:

Osoite:

Omistaja:

Valmistumisvuosi:

Suunnittelija:

## KUOPIO, HILTULANLAHTI

Kohteen numero: Alue 3

Laajuus:	Luokitus:			Säilytystavoite:			
	1	2	3	A	B	C	D
Taloryhmä	( )	( )	(x)	( )	( )	( )	( )
Pihapiiri	( )	( )	( )	( )	( )	( )	( )
Päärakennus	( )	( )	( )	( )	( )	( )	( )
Ulkorakennus	( )	( )	( )	( )	( )	( )	( )
Julkinen rakennus	( )	( )	( )	( )	( )	( )	( )
Muu:	( )	( )	( )	( )	( )	( )	( )

Lähekkäin kuusi 1920-luvulla rakennettua pientaloa, jotka tehty Puutossalmen Alapihan talosta lohkotulle maalle. Suurin osa taloista voimakkaasti muutettu. Männikön talossa (punainen pysty/vaakavuorattu rakennus) vanha asu parhaiten säilynyt.

Luettelointiperuste:

Rakennus- tai kulttuurihistoriallinen arvo ( )  
Maaseudun rakennusperinne (x)

Maisemallinen arvo ( )  
Paikallishistoriallinen arvo ( )

Kohteen merkittävyys:

Valtakunnallinen ( )  
Maakunnallinen ( )  
Paikallinen ( )

Inventointi:

Omistajan kuuleminen:

Lausunnot:

Säilyttämispäätös:

Kaavamerkinnot:

Seutukaava:

Yleiskaava:

Muu:

Kirjenumero: hiltulanlahti1.aaa  
 Kohde: Koivumäen kartano  
 Kylä/rekisterinumero: Hiltulanlahti 5-169  
 Osoite:  
 Omistaja: Oy Gust. Ranin  
 Valmistumisvuosi: 1907 (päärakennus)  
 Suunnittelija: Waldemar Aspelin

## KUOPIO, HILTULANLAHTI

Kohteen numero: 1

Laajuus:	Luokitus:			Säilytystavoite:			
	1	2	3	A	B	C	D
Taloryhmä	( )	( )	( )	( )	( )	( )	( )
Pihapiiri	(x)	( )	( )	( )	( )	( )	( )
Päärakennus	( )	( )	( )	( )	( )	( )	( )
Ulkorakennus	( )	( )	( )	( )	( )	( )	( )
Julkinen rakennus	( )	( )	( )	( )	( )	( )	( )
Muu:	( )	( )	( )	( )	( )	( )	( )

Alkuperäisessä asussa säilynyt hirsirakenteinen päärakennus, joka edustaa vuosisadan alun epäsymmetristä, romanttista tyyliä. Lähes joka huoneessa komeat alkuperäiset kakluunit, jotka kaikki toisistaan poikkeavia.

Runsaasti erilaisia ulkorakennuksia, mm. huvimaja (noin 1900), jonka alla liuskekivikellari, väentupa (osin ennen 1871, osin 1800-luvun lopusta tai 1900-luvun alusta), aittarakennuksia, joista vanhin vuodelta 1797, talli (1907), tii-linavetta (1899) ja ajokaluliiteri/vilja-aitta (ennen 1871). Valtatien varressa olevat vajat (1800-luku - 1900-luvun alku) tuhoutumassa vuotavien kattojen vuoksi.

Lohkaistu aikoinaan Hatsalan virkatalosta. Tilan varsinainen perustaja asessori Gustaf Salenius, joka hankkinut sen vuonna 1807. Gustaf Ranin osti tilan vuonna 1869 mukaan lukien sen kanssa yhdysviljelyksessä olleet Alapihan (ks. tämä) ja Lassilan tilat. Nykyisen päärakennuksen rakennuttaneet G. Raninin tytär Alma ja vävy Ernst Biese.



### Luettelointiperuste:

Rakennus- tai kulttuurihistoriallinen arvo	(x)
Maaseudun rakennusperinne	(x)
Maisemallinen arvo	(x)
Paikallishistoriallinen arvo	(x)

### Kohteen merkittävyys:

Valtakunnallinen	( )
Maakunnallinen	(x)
Paikallinen	( )

### Inventointi:

Kimmo Ruotsalainen 1990  
 Museovirasto 1991

### Omistajan kuuleminen:

Kyllä.

### Lausunnot:

### Säilyttämispäätös:

### Kaavamerkinnot:

Seutukaava:

Yleiskaava:

Muu:



Kirjenumero: hiltulanlahti2.aaa

Kohde: Alapiha

Kylä/rekisterinumero: Hiltulanlahti 5-119

Osoite:

Omistaja: Oy Gust. Ranin

Valmistumisvuosi:  
Suunnittelija:

## KUOPIO, HILTULANLAHTI

Kohteen numero: 2

Laajuus:	Luokitus:			Säilytystavoite:			
	1	2	3	A	B	C	D
Taloryhmä	( )	( )	( )	( )	( )	( )	( )
Pihapiiri	( )	(x)	( )	( )	( )	( )	( )
Päärakennus	( )	( )	( )	( )	( )	( )	( )
Ulkorakennus	( )	( )	( )	( )	( )	( )	( )
Julkinen rakennus	( )	( )	( )	( )	( )	( )	( )
Muu:	( )	( )	( )	( )	( )	( )	( )

Koivumäen kartanoon liittyvä tila. Paikalla on toiminut ainakin vielä 1880-luvun alkupuolella kievari. Vuonna 1886 kauppaneuvos Gustaf Ranin perusti tilalla toimivan yksityiskoulun, jonka kuluista vastasi. Toiminut kouluna vuoteen 1926, jolloin koulu kunnallistettiin ja rakennettiin Hiltulanlahden nykyinen koulu.

Varsinainen koulurakennus purettu 1970-luvun lopussa tai 1980-luvun alussa. Jäljellä kaksi asuinrakennusta, joista toisessa (1920 ?) toiminut veistoluokka ja toisen (1922 ?) alla on ilmeisesti 1800-luvun liuskekivikellari. Mahdollisesti ko. rakennusrekisterissä mainittuja valmistumisvuosia vanhempia. Lisäksi vuosisadan alun käymälä- ja liiterirakennukset. Rakennukset melko vanhassa asussa.



Luettelointiperuste:

Rakennus- tai kulttuurihistoriallinen arvo ( )  
Maaseudun rakennusperinne (x)  
Maisemallinen arvo (x)  
Paikallishistoriallinen arvo (x)

Kohteen merkittävyys:

Valtakunnallinen ( )  
Maakunnallinen ( )  
Paikallinen (x)

Inventointi:

Museovirasto 1991

Omistajan kuuleminen:

Kyllä.

Lausunnot:

Säilyttämispäätös:

Kaavamerkinnot:

Seutukaava:

Yleiskaava:

Muu:

Kirjenumero: hiltulanlahti3.aaa

Kohde: Ainola

Kylä/rekisterinumero: Hiltulanlahti 5-198

Osoite: 70870 Hiltulanlahti

Omistaja: Heikki Siippainen

Valmistumisvuosi: noin 1938 (päärakennus)

Suunnittelija: Ekomaa

## KUOPIO, HILTULALAHTI

Kohteen numero: 3

Laajuus:	Luokitus:			Säilytystavoite:			
	1	2	3	A	B	C	D
Taloryhmä	( )	( )	( )	( )	( )	( )	( )
Pihapiiri	(x)	( )	( )	( )	( )	( )	( )
Päärakennus	( )	( )	( )	( )	( )	( )	( )
Ulkorakennus	( )	( )	( )	( )	( )	( )	( )
Julkinen rakennus	( )	( )	( )	( )	( )	( )	( )
Muu:	( )	( )	( )	( )	( )	( )	( )

Alkuperäisessä asussa oleva vuoraamaton, hirsirakenteinen päärakennus, jossa myöhäisiä empirekartanon vaikutteita. Ra kennuttajana Aili Biese (Koivumäen kartanon tyttäriä) ja miehensä Jussi Rintamäki.

Pihalla vanha pihapiiri, jonka vuoraamattoman asuinrakennus sen tupapää ilmeisesti 1700-luvun lopulta, keskiosa vuodelta 1888 ja kamaripää 1900-luvun alusta. Aitta mahdollisesti 1700-luvulta ja navetta 1920- tai 1930-luvulta.

Lisäksi 1930-luvun kasvihuone.

### Luettelointiperuste:

Rakennus- tai kulttuurihistoriallinen arvo	(x)
Maaseudun rakennusperinne	(x)
Maisemallinen arvo	( )
Paikallishistoriallinen arvo	( )

### Kohteen merkittävyys:

Valtakunnallinen	( )
Maakunnallinen	( )
Paikallinen	(x)

### Inventointi:

Museovirasto 1991

### Omistajan kuuleminen:

Kyllä.

### Lausunnot:

### Säilyttämispäätös:

### Kaavamerkinnot:

Seutukaava:

Yleiskaava:

Muu:

Kirjenumero: hiltulanlahti4.aaa

Kohde: Hiltulanlahden ala-aste

Kylä/rekisterinumero: Hiltulanlahti 2-12

Osoite:

Omistaja: Kuopion kaupunki

Valmistumisvuosi: 1926


Suunnittelija:

## KUOPIO, HILTULANLAHTI

Kohteen numero: 4

Laajuus:	Luokitus:			Säilytystavoite:			
	1	2	3	A	B	C	D
Taloryhmä	( )	( )	( )	( )	( )	( )	( )
Pihapiiri	( )	( )	( )	( )	( )	( )	( )
Päärakennus	( )	( )	( )	( )	( )	( )	( )
Ulkorakennus	( )	( )	( )	( )	( )	( )	( )
Julkinen rakennus	(x)	( )	( )	( )	( )	( )	( )
Muu:	( )	( )	( )	( )	( )	( )	( )

1920-luvun klassismia edustava tiilirunkoinen, rapattu kou-  
lurakennus ja samanikäinen lautarakenteinen ulkorakennus.  
Lähellä alkuperäistä asua.



### Luettelointiperuste:

Rakennus- tai kulttuurihistoriallinen arvo	(x)
Maaseudun rakennusperinne	(x)
Maisemallinen arvo	(x)
Paikallishistoriallinen arvo	(x)

### Kohteen merkittävyys:

Valtakunnallinen	( )
Maakunnallinen	( )
Paikallinen	(x)

### Inventointi:

Museovirasto 1991

### Omistajan kuuleminen:

### Lausunnot:

### Säilyttämispäätös:

### Kaavamerkinnät:

Seutukaava:

Yleiskaava:

Muu:



Kirjenumero: hiltulanlahti5.aaa  
Kohde: Pohjois-Savon opisto

Kylä/rekisterinumero: Hiltulanlahti 5-5

Osoite:

Omistaja: Pohjois-Savon kansanopistoseura ry.

Valmistumisvuosi:  
Suunnittelija:

## KUOPIO, HILTULANLAHTI

Kohteen numero: 5

Laajuus:	Luokitus:			Säilytystavoite:			
	1	2	3	A	B	C	D
Taloryhmä	( )	( )	( )	( )	( )	( )	( )
Pihapiiri	( )	(x)	( )	( )	( )	( )	( )
Päärakennus	( )	( )	( )	( )	( )	( )	( )
Ulkorakennus	( )	(x)	( )	( )	( )	( )	( )
Julkinen rakennus	( )	( )	( )	( )	( )	( )	( )
Muu: Museoraken.	(x)	( )	( )	( )	( )	( )	( )

Rakennukset sekametsikössä 8,5 ha:n tontilla. Vuonna 1900 rakennettu opistorakennus purettu vuonna 1989 ja oppilasa-suntola 1970-luvun lopussa. Uudet rakennettu 1980-luvun alussa. Pihapiirissä jäljellä vuonna 1900 tehty talli- ja aitta-rakennus. Rannassa vuonna 1946 tehty saunarakennus.

Alueella olevan savutupamuseon tupa (1821) on siirretty vuonna 1962 Pielaveden Jynkän kylästä, Viitaniemen tilalta, jossa ollut käytössä vuodeen 1945. Aitta on siirretty Kaavin Mäntyjärveltä. Rakennettu luultavasti 1790 tai pian sen jäl-keen.



### Luettelointiperuste:

Rakennus- tai kulttuurihistoriallinen arvo ( )  
Maaseudun rakennusperinne (x)  
Maisemallinen arvo ( )  
Paikallishistoriallinen arvo (x)

### Kohteen merkittävyys:

Valtakunnallinen ( )  
Maakunnallinen (x)  
Paikallinen ( )

### Inventointi:

Kimmo Ruotsalainen 1990  
Museovirasto 1991

### Omistajan kuuleminen:

(kyllä)

### Lausunnot:

### Säilyttämispäätös:

### Kaavamerkinnät:

### Seutukaava:

### Yleiskaava:

### Muu:

Kirjenumero: hiltulanlahti6.aaa

Kohde: Rautamäki (Isotalo)

Kylä/rekisterinumero: Hiltulanlahti 10-9

Osoite:

Omistaja: Kauko ja Hilikka Rautamäki

Valmistumisvuosi:

Suunnittelija:

## KUOPIO, HILTULANLAHTI

Kohteen numero: 6

Laajuus:	Luokitus:			Säilytystavoite:			
	1	2	3	A	B	C	D
Taloryhmä	( )	( )	( )	( )	( )	( )	( )
Pihapiiri	( )	(x)	( )	( )	( )	( )	( )
Päärakennus	( )	( )	( )	( )	( )	( )	( )
Ulkorakennus	( )	( )	( )	( )	( )	( )	( )
Julkinen rakennus	( )	( )	( )	( )	( )	( )	( )
Muu:	( )	( )	( )	( )	( )	( )	( )

Tila ollut asuttu ainakin vuodesta 1541. 1600-luvulla sen omisti mm. Pietari Brahe, joka ei itse koskaan asunut tilalla. Vuonna 1687 tila peruutettiin kruunulle ja siitä tehtiin Savon rykmentin nuoremman upseerin sotilasvirkatalo. Vuonna 1695 ruotujakolaitoksen myötä vänrikin virkataloksi, jolloin toimi vuoteen 1810. Tältä ajalta on peräisin ainakin yksi aitoista, jonka Jonas Mauritz von Wright rakennutti viimeisenä virkavuotenaan 1777 (vuosiluku räystäslaudassa). 1970-luvulla aitan välipohja on poistettu ja oviaukkoa on suurennettu. Saman käsittelyn on kokenut myös vanha riihi. Päärakennuksen vieressä olevaan pikkuaittaa on lisätty ikkuna.

Päärakennuksen ulkoasu ilmeisesti vuodelta 1933, lukuunotta matta pihan puolelle vuonna 1977 tehtyä umpikuistia. Talon toinen pää on kuitenkin 1940-luvun lopulla vinkkeliosaa. Muita ulkorakennuksia mm. vuonna 1931 rakennettu tiilina-



### Luettelointiperuste:

Rakennus- tai kulttuurihistoriallinen arvo	( )
Maaseudun rakennusperinne	(x)
Maisemallinen arvo	(x)
Paikallishistoriallinen arvo	(x)

### Kohteen merkittävyys:

Valtakunnallinen	( )
Maakunnallinen	( )
Paikallinen	(x)

### Inventointi:

Kimmo Ruotsalainen 1990  
Museovirasto 1991

### Omistajan kuuleminen:

Kyllä.

### Lausunnot:

### Säilyttämispäätös:

### Kaavamerkinnät:

Seutukaava:

Yleiskaava:

Muu:


Kirjenumero: hiltulanlahti7.aaa  
 Kohde: Vanula, Hiltulanlahden seurantalo  
 Kylä/rekisterinumero: Hiltulanlahti  
 Osoite:  
 Omistaja: Vanun Veikot ry.  
 Valmistumisvuosi: 1948  
 Suunnittelija:

## KUOPIO, HILTULANLAHTI

Kohteen numero: 7

Laajuus:	Luokitus:			Säilytystavoite:			
	1	2	3	A	B	C	D
Taloryhmä	( )	( )	( )	( )	( )	( )	( )
Pihapiiri	( )	( )	( )	( )	( )	( )	( )
Päärakennus	( )	( )	( )	( )	( )	( )	( )
Ulkorakennus	( )	( )	( )	( )	( )	( )	( )
Julkinen rakennus	( )	( )	( )	( )	( )	( )	( )
Muu: Seurantalo	( )	(x)	( )	( )	( )	( )	( )

Vuonna 1948 perustetun seuran, lähinnä talkootyönä tehty lautarakenteinen talo. Taloa saneerattu vv. 1990–91, jolloin sisäremontin lisäksi kuistia muutettu, ulko-ovet uusittu, sivustaan tehty paloportaati ja takaovelle tehty kuisti. Pihasta purettu ulkorakennus.



### Luettelointiperuste:

Rakennus- tai kulttuurihistoriallinen arvo ( )  
 Maaseudun rakennusperinne ( )  
 Maisemallinen arvo (x)  
 Paikallishistoriallinen arvo (x)

### Kohteen merkittävyys:

Valtakunnallinen ( )  
 Maakunnallinen ( )  
 Paikallinen (x)

### Inventointi:

Museovirasto 1991

### Omistajan kuuleminen:

### Lausunnot:

### Säilyttämispäätös:

### Kaavamerkinnot:

Seutukaava:

Yleiskaava:

Muu:



Kirjenumero: hiltulanlahti8.aaa

Kohde: Entinen työväentalo

Kylä/rekisterinumero:

Osoite:

Omistaja:

Valmistumisvuosi:  
Suunnittelija:

## KUOPIO, HILTULANLAHTI

Kohteen numero: 8

Laajuus:	Luokitus:			Säilytystavoite:			
	1	2	3	A	B	C	D
Taloryhmä	( )	( )	( )	( )	( )	( )	( )
Pihapiiri	( )	( )	( )	( )	( )	( )	( )
Päärakennus	( )	( )	(x)	( )	( )	( )	( )
Ulkorakennus	( )	( )	( )	( )	( )	( )	( )
Julkinen rakennus	( )	( )	( )	( )	( )	( )	( )
Muu:	( )	( )	( )	( )	( )	( )	( )

1920-luvulla rakennettu työväentalo, joka 1930-luvun alussa pakkohuutokaupassa suojeluskunnalle. Sotien jälkeen yksi tyisomistuksessa. Nykyään kesäasuntona. Varsin vanhasa asussa. Ulkopinta melko huonokuntoinen.

### Luettelointiperuste:

Rakennus- tai kulttuurihistoriallinen arvo ( )  
Maaseudun rakennusperinne (x)  
Maisemallinen arvo (x)  
Paikallishistoriallinen arvo (x)

### Kohteen merkittävyys:

Valtakunnallinen ( )  
Maakunnallinen ( )  
Paikallinen ( )

### Inventointi:

### Omistajan kuuleminen:

### Lausunnot:

### Säilyttämispäätös:

### Kaavamerkinnot:

### Seutukaava:

### Yleiskaava:

### Muu:

Kirjenumero: hiltulanlahti9.aaa

Kohde: Vanha kauppa

Kylä/rekisterinumero:

Osoite:

Omistaja:

Valmistumisvuosi:  
Suunnittelija:

## KUOPIO, HILTULANLAHTI

Kohteen numero: 9

Laajuus:	Luokitus:			Säilytystavoite:			
	1	2	3	A	B	C	D
Taloryhmä	( )	( )	( )	( )	( )	( )	( )
Pihapiiri	( )	( )	( )	( )	( )	( )	( )
Päärakennus	( )	( )	(x)	( )	( )	( )	( )
Ulkorakennus	( )	( )	( )	( )	( )	( )	( )
Julkinen rakennus	( )	( )	( )	( )	( )	( )	( )
Muu:	( )	( )	( )	( )	( )	( )	( )

Kaupparakennus ja kaksi tähän liittyvää ulkorakennusta. Mahdollisesti 1920–30-luvulta. Nykyään yksityisomistuksessa.

Luettelointiperuste:

Rakennus- tai kulttuurihistoriallinen arvo ( )  
Maaseudun rakennusperinne (x)  
Maisemallinen arvo ( )  
Paikallishistoriallinen arvo (x)

Kohteen merkittävyys:

Valtakunnallinen ( )  
Maakunnallinen ( )  
Paikallinen ( )

Inventointi:

Omistajan kuuleminen:

Lausunnot:

Säilyttämispäätös:

Kaavamerkinnot:

Seutukaava:

Yleiskaava:

Muu:

Kirjenumero: hiltulanlahti10.aaa

## KUOPIO, HILTULANLAHTI

Kohde: Voutila

Kohteen numero: 10

Kylä/rekisterinumero:

Laajuus:

Luokitus:

Säilytystavoite:

Osoite:

Taloryhmä

1 2 3

A B C D

Omistaja:

Voutilainen

Pihapiiri

Päärakennus

Ulkorakennus

Julkinen rakennus

Muu:

<input type="checkbox"/>	<input type="checkbox"/>	<input type="checkbox"/>	<input type="checkbox"/>	<input type="checkbox"/>	<input type="checkbox"/>	<input type="checkbox"/>	<input type="checkbox"/>
<input type="checkbox"/>	<input type="checkbox"/>	<input checked="" type="checkbox"/>	<input type="checkbox"/>	<input type="checkbox"/>	<input type="checkbox"/>	<input type="checkbox"/>	<input type="checkbox"/>
<input type="checkbox"/>	<input type="checkbox"/>	<input type="checkbox"/>	<input type="checkbox"/>	<input type="checkbox"/>	<input type="checkbox"/>	<input type="checkbox"/>	<input type="checkbox"/>
<input type="checkbox"/>	<input type="checkbox"/>	<input type="checkbox"/>	<input type="checkbox"/>	<input type="checkbox"/>	<input type="checkbox"/>	<input type="checkbox"/>	<input type="checkbox"/>
<input type="checkbox"/>	<input type="checkbox"/>	<input type="checkbox"/>	<input type="checkbox"/>	<input type="checkbox"/>	<input type="checkbox"/>	<input type="checkbox"/>	<input type="checkbox"/>

Valmistumisvuosi:

Suunnittelija:

Ilmeisesti vuonna 1914 valmistunut, varsin vanhassa asussa säilynyt päärakennus. Ulkorakennuksia 1800-luvun aitta ja vuonna 1949 tehty navetta.

Luettelointiperuste:

Rakennus- tai kulttuurihistoriallinen arvo

Maaseudun rakennusperinne

Maisemallinen arvo

Paikallishistoriallinen arvo

Kohteen merkittävyys:

Valtakunnallinen

Maakunnallinen

Paikallinen

Inventointi:

Omistajan kuuleminen:

Lausunnot:

Säilyttämispäätös:

Kaavamerkinnot:

Seutukaava:

Yleiskaava:

Muu:



Kirjenumero: hiltulanlahti11.aaa

Kohde: Korsunmäki

Kylä/rekisterinumero:

Osoite:

Omistaja: Mikko Kasurinen

Valmistumisvuosi:  
Suunnittelija:

## KUOPIO, HILTULANLAHTI

Kohteen numero: 11

Laajuus:	Luokitus:			Säilytystavoite:			
	1	2	3	A	B	C	D
Taloryhmä	( )	( )	( )	( )	( )	( )	( )
Pihapiiri	( )	(x)	( )	( )	( )	( )	( )
Päärakennus	(x)	( )	( )	( )	( )	( )	( )
Ulkorakennus	( )	( )	( )	( )	( )	( )	( )
Julkinen rakennus	( )	( )	( )	( )	( )	( )	( )
Muu:	( )	( )	( )	( )	( )	( )	( )

Vanha kersantin virkatalo. Vanhassa asussa oleva, vuonna 1929 korjattu päärakennus, joka vuorattu 1940-luvulla. Joi-  
tain vanhempia ulkorakennuksia ilmeisesti 1900-luvun alus-  
ta.

Luettelointiperuste:

Rakennus- tai kulttuurihistoriallinen arvo ( )  
Maaseudun rakennusperinne (x)  
Maisemallinen arvo ( )  
Paikallishistoriallinen arvo (x)

Kohteen merkittävyys:

Valtakunnallinen ( )  
Maakunnallinen ( )  
Paikallinen ( )

Inventointi:

Omistajan kuuleminen:

(kyllä)

Lausunnot:

Säilyttämispäätös:

Kaavamerkinnot:

Seutukaava:

Yleiskaava:

Muu:

Kirjenumero: hiltulanlahti12.aaa

## KUOPIO, HILTULANLAHTI

Kohde: Suonkulma

Kohteen numero: 12

Kylä/rekisterinumero:

Laajuus:

Luokitus:

Säilytystavoite:

Osoite:

Omistaja:

Valmistumisvuosi:

Suunnittelija:

	1	2	3	A	B	C	D
Taloryhmä	( )	( )	( )	( )	( )	( )	( )
Pihapiiri	( )	( )	(x)	( )	( )	( )	( )
Päärakennus	( )	( )	( )	( )	( )	( )	( )
Ulkorakennus	( )	( )	( )	( )	( )	( )	( )
Julkinen rakennus	( )	( )	( )	( )	( )	( )	( )
Muu:	( )	( )	( )	( )	( )	( )	( )

Vanhassa asussa säilynyt, 1930-luvulla tai 1940-luvun alussa valmistunut pientalo ulkorakennuksineen

Luettelointiperuste:

Rakennus- tai kulttuurihistoriallinen arvo ( )  
Maaseudun rakennusperinne (x)  
Maisemallinen arvo (x)  
Paikallishistoriallinen arvo ( )

Kohteen merkittävyys:

Valtakunnallinen ( )  
Maakunnallinen ( )  
Paikallinen ( )

Inventointi:

Omistajan kuuleminen:

(kyllä)

Lausunnot:

Säilyttämispäätös:

Kaavamerkinnot:

Seutukaava:

Yleiskaava:

Muu:

Kirjenumero: hiltulanlahti13.aaa

Kohde: Sormula

Kylä/rekisterinumero:

Osoite:

Omistaja:

Valmistumisvuosi:  
Suunnittelija:

## KUOPIO, HILTULANLAHTI

Kohteen numero: 13

Laajuus:	Luokitus:			Säilytystavoite:			
	1	2	3	A	B	C	D
Taloryhmä	( )	( )	( )	( )	( )	( )	( )
Pihapiiri	( )	( )	(x)	( )	( )	( )	( )
Päärakennus	( )	( )	( )	( )	( )	( )	( )
Ulkorakennus	( )	( )	( )	( )	( )	( )	( )
Julkinen rakennus	( )	( )	( )	( )	( )	( )	( )
Muu:	( )	( )	( )	( )	( )	( )	( )

Ilmeisesti 1920-luvulla rakennettu päärakennus, jonka ikkunat ja väritys poikkeavat perinteisestä tyylistä. Ulkorakennuksista vanhaa rakennuskantaa edustaa ainakin tien vieressä oleva aitta. Entinen sotilasvirkatalo.

### Luettelointiperuste:

Rakennus- tai kulttuurihistoriallinen arvo ( )  
Maaseudun rakennusperinne (x)  
Maisemallinen arvo (x)  
Paikallishistoriallinen arvo (x)

### Kohteen merkittävyys:

Valtakunnallinen ( )  
Maakunnallinen ( )  
Paikallinen ( )

### Inventointi:

### Omistajan kuuleminen:

### Lausunnot:

### Säilyttämispäätös:

### Kaavamerkinnot:

### Seutukaava:

### Yleiskaava:

### Muu:



Kirjenumero: hiltulanlahti14.aaa

## KUOPIO, HILTULANLAHTI

Kohde: Liukko

Kohteen numero: 14

Kylä/rekisterinumero:

Laajuus:

Luokitus:

Säilytystavoite:

Osoite:

Omistaja:

Valmistumisvuosi:

Suunnittelija:

1 2 3

A B C D

Taloryhmä	( )	( )	( )	( )	( )	( )	( )
Pihapiiri	( )	( )	(x)	( )	( )	( )	( )
Päärakennus	( )	( )	( )	( )	( )	( )	( )
Ulkorakennus	( )	( )	( )	( )	( )	( )	( )
Julkinen rakennus	( )	( )	( )	( )	( )	( )	( )
Muu:	( )	( )	( )	( )	( )	( )	( )

Varsin vanhassa asussa oleva, noin vuonna 1925 tehty päärakennus, joka vuorattu 1950-luvun alussa. Navetta 1930-luvun lopusta tai 1940-luvun alusta ja joitain muita 1900-luvun alkupuolen ulkorakennuksia.

Luettelointiperuste:

Rakennus- tai kulttuurihistoriallinen arvo	( )
Maaseudun rakennusperinne	(x)
Maisemallinen arvo	(x)
Paikallishistoriallinen arvo	( )

Kohteen merkittävyys:

Valtakunnallinen	( )
Maakunnallinen	( )
Paikallinen	( )

Inventointi:

Omistajan kuuleminen:

(kyllä)

Lausunnot:

Säilyttämisspätös:

Kaavamerkinntä:

Seutukaava:

Yleiskaava:

Muu:

Kirjenumero: hiltulanlahti15.aaa

Kohde: Koivuniemi

Kylä/rekisterinumero:

Osoite:

Omistaja:

Valmistumisvuosi:

Suunnittelija:

## KUOPIO, HILTULANLAHTI

Kohteen numero: 15

Laajuus:	Luokitus:			Säilytystavoite:			
	1	2	3	A	B	C	D
Taloryhmä	( )	( )	( )	( )	( )	( )	( )
Pihapiiri	( )	( )	(x)	( )	( )	( )	( )
Päärakennus	( )	( )	( )	( )	( )	( )	( )
Ulkorakennus	( )	( )	( )	( )	( )	( )	( )
Julkinen rakennus	( )	( )	( )	( )	( )	( )	( )
Muu:	( )	( )	( )	( )	( )	( )	( )

Vanhassa asussa oleva ilmeisesti vuonna 1927 tehty pientalo ja joitain ulkorakennuksia. Nykyään kesäkäytössä.

Luettelointiperuste:

Rakennus- tai kulttuurihistoriallinen arvo ( )  
Maaseudun rakennusperinne (x)  
Maisemallinen arvo (x)  
Paikallishistoriallinen arvo ( )

Kohteen merkittävyys:

Valtakunnallinen ( )  
Maakunnallinen ( )  
Paikallinen ( )

Inventointi:

Omistajan kuuleminen:

Lausunnot:

Säilyttämispäätös:

Kaavamerkinnät:

Seutukaava:

Yleiskaava:

Muu:

Kirjenumero: hiltulanlahti16.aaa

Kohde: Vanunpirtti

Kylä/rekisterinumero:

Osoite:

Omistaja:

Valmistumisvuosi: 1949

Suunnittelija:

## KUOPIO, HILTULANLAHTI

Kohteen numero: 16

Laajuus:	Luokitus:			Säilytystavoite:			
	1	2	3	A	B	C	D
Taloryhmä	( )	( )	( )	( )	( )	( )	( )
Pihapiiri	( )	( )	( )	( )	( )	( )	( )
Päärakennus	( )	( )	( )	( )	( )	( )	( )
Ulkorakennus	( )	( )	(x)	( )	( )	( )	( )
Julkinen rakennus	( )	( )	( )	( )	( )	( )	( )
Muu:	( )	( )	( )	( )	( )	( )	( )

Vanhassa asussa oleva vuoraamaton kesämökki ja joitain ulko rakennuksia. Ilmeisesti Hiltulanlahden rannan ensimmäinen varsinainen kesäasunto.

Pihalla pieni kalkkivilouhos ja kalkkiuunin jäänteet. Mahdollisesti 1800-luvulta.

### Luettelointiperuste:

Rakennus- tai kulttuurihistoriallinen arvo	( )
Maaseudun rakennusperinne	(x)
Maisemallinen arvo	(x)
Paikallishistoriallinen arvo	(x)

### Kohteen merkittävyys:

Valtakunnallinen	( )
Maakunnallinen	( )
Paikallinen	( )

### Inventointi:

### Omistajan kuuleminen:

(kyllä)

### Lausunnot:

### Säilyttämispäätös:

### Kaavamerkinnot:

### Seutukaava:

### Yleiskaava:

### Muu:



Kirjenumero: hiltulanlahti17.aaa

Kohde: Kiviharju

Kylä/rekisterinumero:

Osoite:

Omistaja:

Valmistumisvuosi:

Suunnittelija:

## KUOPIO, HILTULANLAHTI

Kohteen numero: 17

Laajuus:	Luokitus:			Säilytystavoite:			
	1	2	3	A	B	C	D
Taloryhmä	( )	( )	( )	( )	( )	( )	( )
Pihapiiri	( )	( )	(x)	( )	( )	( )	( )
Päärakennus	( )	( )	( )	( )	( )	( )	( )
Ulkorakennus	( )	( )	( )	( )	( )	( )	( )
Julkinen rakennus	( )	( )	( )	( )	( )	( )	( )
Muu:	( )	( )	( )	( )	( )	( )	( )

Pientalo, joka ilmeisesti osin 1800-luvun lopulta. 1950-luvulla on rakennusta jatkettu. Ikkunat uusittu myöhemmin. 1950-luvun ulkorakennuksia.

Luettelointiperuste:

Rakennus- tai kulttuurihistoriallinen arvo ( )  
Maaseudun rakennusperinne (x)  
Maisemallinen arvo (x)  
Paikallishistoriallinen arvo ( )

Kohteen merkittävyys:

Valtakunnallinen ( )  
Maakunnallinen ( )  
Paikallinen ( )

Inventointi:

Omistajan kuuleminen:

(kyllä)

Lausunnot:

Säilyttämispäätös:

Kaavamerkinnot:

Seutukaava:

Yleiskaava:

Muu:

Kirjenumero: hiltulanlahti18.aaa

Kohde: Alapiha

Kylä/rekisterinumero:

Osoite:

Omistaja:

Valmistumisvuosi:

Suunnittelija:

## KUOPIO, HILTULANLAHTI

Kohteen numero: 18

Laajuus:

Luokitus:

Säilytystavoite:

	1	2	3	A	B	C	D
Taloryhmä	( )	( )	( )	( )	( )	( )	( )
Pihapiiri	( )	( )	(x)	( )	( )	( )	( )
Päärakennus	( )	( )	( )	( )	( )	( )	( )
Ulkorakennus	( )	( )	( )	( )	( )	( )	( )
Julkinen rakennus	( )	( )	( )	( )	( )	( )	( )
Muu:	( )	( )	( )	( )	( )	( )	( )

Ilmeisesti vuonna 1939 valmistunut päärakennus, jonka ikkunat perinteisestä poikkeavat. Joitain vanhempia ulkorakennuksia, mm. riihi, aitta sekä verkkovaja rannan läheisellä luodolla.

Luettelointiperuste:

Rakennus- tai kulttuurihistoriallinen arvo ( )  
Maaseudun rakennusperinne (x)  
Maisemallinen arvo (x)  
Paikallishistoriallinen arvo ( )

Kohteen merkittävyys:

Valtakunnallinen ( )  
Maakunnallinen ( )  
Paikallinen ( )

Inventointi:

Omistajan kuuleminen:

Lausunnot:

Säilyttämisspätös:

Kaavamerkinntä:

Seutukaava:

Yleiskaava:

Muu:

Kirjenumero: hiltulanlahti19.aaa

Kohde: Korvaharju

Kylä/rekisterinumero:

Osoite:

Omistaja:

Valmistumisvuosi:

Suunnittelija:

## KUOPIO, HILTULANLAHTI

Kohteen numero: 19

Laajuus:	Luokitus:			Säilytystavoite:			
	1	2	3	A	B	C	D
Taloryhmä	( )	( )	( )	( )	( )	( )	( )
Pihapiiri	( )	( )	(x)	( )	( )	( )	( )
Päärakennus	( )	( )	( )	( )	( )	( )	( )
Ulkorakennus	( )	( )	( )	( )	( )	( )	( )
Julkinen rakennus	( )	( )	( )	( )	( )	( )	( )
Muu:	( )	( )	( )	( )	( )	( )	( )

Vanhassa asussa oleva, vuonna 1942 valmistunut pientilan päärakennus. Melko huonokuntoinen navetta vuodelta 1928 ja joitain muita 1900-luvun alkupuolen ulkorakennuksia.

Luettelointiperuste:

Rakennus- tai kulttuurihistoriallinen arvo ( )  
Maaseudun rakennusperinne (x)  
Maisemallinen arvo ( )  
Paikallishistoriallinen arvo ( )

Kohteen merkittävyys:

Valtakunnallinen ( )  
Maakunnallinen ( )  
Paikallinen ( )

Inventointi:

Omistajan kuuleminen:

(kyllä)

Lausunnot:

Säilyttämispäätös:

Kaavamerkinnot:

Seutukaava:

Yleiskaava:

Muu:



Kirjenumero: hiltulanlahti20.aaa

## KUOPIO, HILTULANLAHTI

Kohde: Lapinranta

Kohteen numero: 20

Kylä/rekisterinumero:

Laajuus:

Luokitus:

Säilytystavoite:

Osoite:

Omistaja:

Valmistumisvuosi:

Suunnittelija:

	1	2	3	A	B	C	D
Taloryhmä	( )	( )	( )	( )	( )	( )	( )
Pihapiiri	( )	( )	(x)	( )	( )	( )	( )
Päärakennus	( )	( )	( )	( )	( )	( )	( )
Ulkorakennus	( )	( )	( )	( )	( )	( )	( )
Julkinen rakennus	( )	( )	( )	( )	( )	( )	( )
Muu:	( )	( )	( )	( )	( )	( )	( )

Vanhassa asussa oleva, vuonna 1956 valmistunut pientilan päärakennus. Ulkorakennuksia vuosisadan alusta: navetta, riihi ja sauna.

Luettelointiperuste:

Rakennus- tai kulttuurihistoriallinen arvo	( )
Maaseudun rakennusperinne	(x)
Maisemallinen arvo	( )
Paikallishistoriallinen arvo	( )

Kohteen merkittävyys:

Valtakunnallinen	( )
Maakunnallinen	( )
Paikallinen	( )

Inventointi:

Omistajan kuuleminen:

(kyllä)

Lausunnot:

Säilyttämispäätös:

Kaavamerkinnot:

Seutukaava:

Yleiskaava:

Muu:

Kirjenumero: hiltulanlahti21.aaa

Kohde: Niemelä

Kylä/rekisterinumero:

Osoite:

Omistaja:

Valmistumisvuosi:

Suunnittelija:

## KUOPIO, HILTULANLAHTI

Kohteen numero: 21

Laajuus:	Luokitus:			Säilytystavoite:			
	1	2	3	A	B	C	D
Taloryhmä	( )	( )	( )	( )	( )	( )	( )
Pihapiiri	( )	( )	(x)	( )	( )	( )	( )
Päärakennus	( )	( )	( )	( )	( )	( )	( )
Ulkorakennus	( )	( )	( )	( )	( )	( )	( )
Julkinen rakennus	( )	( )	( )	( )	( )	( )	( )
Muu:	( )	( )	( )	( )	( )	( )	( )

Noin vuonna 1930 rakennettu päärakennus, jonka toinen pää ilmeisesti kuitenkin tätä vanhempi. Vuoraus, kate ja ikkunat uusittu 1950-luvulla.

Aittarakennus ilmeisesti vuosisadan vaihteesta. Navetta vuodelta 1956 ja joitain muita 1950-luvun ulkorakennuksia.

### Luettelointiperuste:

Rakennus- tai kulttuurihistoriallinen arvo ( )  
Maaseudun rakennusperinne (x)  
Maisemallinen arvo (x)  
Paikallishistoriallinen arvo ( )

### Kohteen merkittävyys:

Valtakunnallinen ( )  
Maakunnallinen ( )  
Paikallinen ( )

### Inventointi:

### Omistajan kuuleminen:

(kyllä)

### Lausunnot:

### Säilyttämispäätös:

### Kaavamerkinnät:

### Seutukaava:

### Yleiskaava:

### Muu:

Kirjenumero: hiltulanlahti22.aaa

## KUOPIO, HILTULANLAHTI

Kohde: Lahdenpohja

Kohteen numero: 22

Kylä/rekisterinumero:

Laajuus:

Luokitus:

Säilytystavoite:

Osoite:

Omistaja:

Valmistumisvuosi:

Suunnittelija:

	1	2	3	A	B	C	D
Taloryhmä	( )	( )	( )	( )	( )	( )	( )
Pihapiiri	( )	( )	(x)	( )	( )	( )	( )
Päärakennus	( )	( )	( )	( )	( )	( )	( )
Ulkorakennus	( )	( )	( )	( )	( )	( )	( )
Julkinen rakennus	( )	( )	( )	( )	( )	( )	( )
Muu:	( )	( )	( )	( )	( )	( )	( )

Ilmeisesti vuonna 1906 valmistunut päärakennus, jonka ulkoasu muutettu vuoden 1967 peruskorjauksessa ajan mukaiseksi. Vuonna 1927 valmistunut hirsinavetta ja aittarakennuksia mahdollisesti vuosisadan alusta.

Luettelointiperuste:

Rakennus- tai kulttuurihistoriallinen arvo ( )  
Maaseudun rakennusperinne (x)  
Maisemallinen arvo (x)  
Paikallishistoriallinen arvo ( )

Kohteen merkittävyys:

Valtakunnallinen ( )  
Maakunnallinen ( )  
Paikallinen ( )

Inventointi:

Omistajan kuuleminen:

Lausunnot:

Säilyttämispäätös:

Kaavamerkinnot:

Seutukaava:

Yleiskaava:

Muu:



Kirjenumero: hiltulanlahti23.aaa

Kohde: Joenpolvi

Kylä/rekisterinumero:

Osoite:

Omistaja:

Valmistumisvuosi: noin vuonna 1900

Suunnittelija:

## KUOPIO, HILTULANLAHTI

Kohteen numero: 23

Laajuus:	Luokitus:			Säilytystavoite:			
	1	2	3	A	B	C	D
Taloryhmä	( )	( )	( )	( )	( )	( )	( )
Pihapiiri	( )	( )	( )	( )	( )	( )	( )
Päärakennus	( )	( )	(x)	( )	( )	( )	( )
Ulkorakennus	( )	( )	( )	( )	( )	( )	( )
Julkinen rakennus	( )	( )	( )	( )	( )	( )	( )
Muu:	( )	( )	( )	( )	( )	( )	( )

Päärakennus, jossa ylälappeeltaan aumattu mansardikatto. Ulkoasua muuttaneet perinteisestä poikkeavat ikkunat. Ulko-  
rakennukset suhteellisen nuoria.

Luettelointiperuste:

Rakennus- tai kulttuurihistoriallinen arvo ( )  
Maaseudun rakennusperinne (x)  
Maisemallinen arvo (x)  
Paikallishistoriallinen arvo ( )

Kohteen merkittävyys:

Valtakunnallinen ( )  
Maakunnallinen ( )  
Paikallinen ( )

Inventointi:

Omistajan kuuleminen:

(kyllä)

Lausunnot:

Säilyttämispäätös:

Kaavamerkinnot:

Seutukaava:

Yleiskaava:

Muu:

Kirjenumero: hiltulanlahti24.aaa

## KUOPIO, HILTULANLAHTI

Kohde: Kinnulanharju

Kohteen numero: 24

Kylä/rekisterinumero:

Laajuus:

Luokitus:

Säilytystavoite:

Osoite:

Omistaja:

Valmistumisvuosi:

Suunnittelija:

	1	2	3	A	B	C	D
Taloryhmä	( )	( )	( )	( )	( )	( )	( )
Pihapiiri	( )	( )	(x)	( )	( )	( )	( )
Päärakennus	( )	( )	( )	( )	( )	( )	( )
Ulkorakennus	( )	( )	( )	( )	( )	( )	( )
Julkinen rakennus	( )	( )	( )	( )	( )	( )	( )
Muu:	( )	( )	( )	( )	( )	( )	( )

1930-luvun päärakennus, jonka ulkoasu hieman perinteisempää poikkeava. Kaksi aittaa ilmeisesti 1800-luvulta.

Luettelointiperuste:

Rakennus- tai kulttuurihistoriallinen arvo	( )
Maaseudun rakennusperinne	(x)
Maisemallinen arvo	(x)
Paikallishistoriallinen arvo	( )

Kohteen merkittävyys:

Valtakunnallinen	( )
Maakunnallinen	( )
Paikallinen	( )

Inventointi:

Omistajan kuuleminen:

(kyllä)

Lausunnot:

Säilyttämispäätös:

Kaavamerkinnot:

Seutukaava:

Yleiskaava:

Muu:

Kirjenumero: hiltulanlahti25.aaa

Kohde: Hieta-aho

Kylä/rekisterinumero:

Osoite:

Omistaja:

Valmistumisvuosi:

Suunnittelija:

## KUOPIO, HILTULANLAHTI

Kohteen numero: 25

Laajuus:	Luokitus:			Säilytystavoite:			
	1	2	3	A	B	C	D
Taloryhmä	( )	( )	( )	( )	( )	( )	( )
Pihapiiri	( )	( )	(x)	( )	( )	( )	( )
Päärakennus	( )	( )	( )	( )	( )	( )	( )
Ulkorakennus	( )	( )	( )	( )	( )	( )	( )
Julkinen rakennus	( )	( )	( )	( )	( )	( )	( )
Muu:	( )	( )	( )	( )	( )	( )	( )

Päärakennuksen vuoraamaton tupapää 1800-luvun lopusta tai 1900-luvun alusta. Vuorattu kamaripää ilmeisesti uudempi. Aittarakennus mahdollisesti vuosisadan vaihteesta, pihalla joitain huonokuntoisia ulkorakennuksia.

Luettelointiperuste:

Rakennus- tai kulttuurihistoriallinen arvo ( )  
Maaseudun rakennusperinne (x)  
Maisemallinen arvo ( )  
Paikallishistoriallinen arvo ( )

Kohteen merkittävyys:

Valtakunnallinen ( )  
Maakunnallinen ( )  
Paikallinen ( )

Inventointi:

Omistajan kuuleminen:

(kyllä)

Lausunnot:

Säilyttämispäätös:

Kaavamerkinnot:

Seutukaava:

Yleiskaava:

Muu:



Kirjenumero: hiltulanlahti26.aaa

Kohde: Jokiniemi

Kylä/rekisterinumero:

Osoite:

Omistaja:

Valmistumisvuosi:

Suunnittelija:

## KUOPIO, HILTULANLAHTI

Kohteen numero: 26

Laajuus:	Luokitus:			Säilytystavoite:			
	1	2	3	A	B	C	D
Taloryhmä	( )	( )	( )	( )	( )	( )	( )
Pihapiiri	( )	( )	( )	( )	( )	( )	( )
Päärakennus	( )	( )	( )	( )	( )	( )	( )
Ulkorakennus	( )	( )	(x)	( )	( )	( )	( )
Julkinen rakennus	( )	( )	( )	( )	( )	( )	( )
Muu:	( )	( )	( )	( )	( )	( )	( )

Hirsinavetta vuodelta 1931. Riihi/puimala -rakennus (1902 ?) ja liuskekivikellari ilmeisesti 1800-luvun alusta. Nykyinen päärakennus vuodelta 1967.

Luettelointiperuste:

Rakennus- tai kulttuurihistoriallinen arvo ( )  
Maaseudun rakennusperinne (x)  
Maisemallinen arvo ( )  
Paikallishistoriallinen arvo ( )

Kohteen merkittävyys:

Valtakunnallinen ( )  
Maakunnallinen ( )  
Paikallinen ( )

Inventointi:

Omistajan kuuleminen:

Lausunnot:

Säilyttämispäätös:

Kaavamerkinnät:

Seutukaava:

Yleiskaava:

Muu:

Kirjenumero: hiltulanlahti27.aaa

Kohde: Pellonpää

Kylä/rekisterinumero:

Osoite:

Omistaja:

Valmistumisvuosi:

Suunnittelija:

## KUOPIO, HILTULANLAHTI

Kohteen numero: 27

Laajuus:	Luokitus:			Säilytystavoite:			
	1	2	3	A	B	C	D
Taloryhmä	( )	( )	( )	( )	( )	( )	( )
Pihapiiri	( )	( )	(x)	( )	( )	( )	( )
Päärakennus	( )	( )	( )	( )	( )	( )	( )
Ulkorakennus	( )	( )	( )	( )	( )	( )	( )
Julkinen rakennus	( )	( )	( )	( )	( )	( )	( )
Muu:	( )	( )	( )	( )	( )	( )	( )

Vuonna 1929 rakennettu päärakennus, jonka ikkunat ja väri-  
tys hieman perinteisestä poikkeavat. Navetta vuodelta 1920  
ja lautarakenteinen aitta 1940-luvun lopulta.

Luettelointiperuste:

Rakennus- tai kulttuurihistoriallinen arvo	( )
Maaseudun rakennusperinne	(x)
Maisemallinen arvo	(x)
Paikallishistoriallinen arvo	( )

Kohteen merkittävyys:

Valtakunnallinen	( )
Maakunnallinen	( )
Paikallinen	( )

Inventointi:

Omistajan kuuleminen:

Lausunnot:

Säilyttämispäätös:

Kaavamerkinnot:

Seutukaava:

Yleiskaava:

Muu:

Kirjenumero: hiltulanlahti28.aaa

## KUOPIO, HILTULANLAHTI

Kohde:

Kohteen numero: 28

Kylä/rekisterinumero:

Laajuus:

Luokitus:

Säilytystavoite:

Osoite:

Omistaja:

Valmistumisvuosi:

Suunnittelija:

	1	2	3	A	B	C	D
Taloryhmä	( )	( )	( )	( )	( )	( )	( )
Pihapiiri	( )	( )	(x)	( )	( )	( )	( )
Päärakennus	( )	( )	( )	( )	( )	( )	( )
Ulkorakennus	( )	( )	( )	( )	( )	( )	( )
Julkinen rakennus	( )	( )	( )	( )	( )	( )	( )
Muu:	( )	( )	( )	( )	( )	( )	( )

Vanhassa asussa oleva pientilan päärakennus mahdollisesti 1930-luvulta ja ulkorakennuksia kahden puolen tietä, mm. pieni luonnonkivirunkoinen navetta.

Luettelointiperuste:

Rakennus- tai kulttuurihistoriallinen arvo ( )  
Maaseudun rakennusperinne (x)  
Maisemallinen arvo (x)  
Paikallishistoriallinen arvo ( )

Kohteen merkittävyys:

Valtakunnallinen ( )  
Maakunnallinen ( )  
Paikallinen ( )

Inventointi:

Omistajan kuuleminen:

Lausunnot:

Säilyttämispäätös:

Kaavamerkinnot:

Seutukaava:

Yleiskaava:

Muu:

Kirjenumero: hiltulanlahti29.aaa

Kohde:

Kylä/rekisterinumero:

Osoite:

Omistaja:

Valmistumisvuosi:

Suunnittelija:

## KUOPIO, HILTULANLAHTI

Kohteen numero: 29

Laajuus:	Luokitus:			Säilytystavoite:			
	1	2	3	A	B	C	D
Taloryhmä	( )	( )	( )	( )	( )	( )	( )
Pihapiiri	( )	( )	( )	( )	( )	( )	( )
Päärakennus	( )	( )	( )	( )	( )	( )	( )
Ulkorakennus	( )	( )	(x)	( )	( )	( )	( )
Julkinen rakennus	( )	( )	( )	( )	( )	( )	( )
Muu:	( )	( )	( )	( )	( )	( )	( )

Vanhassa asussa oleva vuoraamaton pientalo mahdollisesti 1930-luvulta. Kesäkäytössä.

Luettelointiperuste:

Rakennus- tai kulttuurihistoriallinen arvo	( )
Maaseudun rakennusperinne	(x)
Maisemallinen arvo	( )
Paikallishistoriallinen arvo	( )

Kohteen merkittävyys:

Valtakunnallinen	( )
Maakunnallinen	( )
Paikallinen	( )

Inventointi:

Omistajan kuuleminen:

Lausunnot:

Säilyttämispäätös:

Kaavamerkinnot:

Seutukaava:

Yleiskaava:

Muu:



Kirjenumero: hiltulanlahti30.aaa

## KUOPIO, HILTULANLAHTI

Kohde: Lapinpelto

Kohteen numero: 30

Kylä/rekisterinumero:

Laajuus:

Luokitus:

Säilytystavoite:

Osoite:

Omistaja:

Valmistumisvuosi:

Suunnittelija:

	1	2	3	A	B	C	D
Taloryhmä	( )	( )	( )	( )	( )	( )	( )
Pihapiiri	( )	( )	(x)	( )	( )	( )	( )
Päärakennus	( )	( )	( )	( )	( )	( )	( )
Ulkorakennus	( )	( )	( )	( )	( )	( )	( )
Julkinen rakennus	( )	( )	( )	( )	( )	( )	( )
Muu:	( )	( )	( )	( )	( )	( )	( )

Ilmeisesti vuonna 1926 tehty, melko vanhassa asussa oleva päärakennus ja joitain mahdollisesti samanikäisiä ulkorakennuksia nuorempien ohella.

Luettelointiperuste:

Rakennus- tai kulttuurihistoriallinen arvo	( )
Maaseudun rakennusperinne	(x)
Maisemallinen arvo	( )
Paikallishistoriallinen arvo	( )

Kohteen merkittävyys:

Valtakunnallinen	( )
Maakunnallinen	( )
Paikallinen	( )

Inventointi:

Omistajan kuuleminen:

Lausunnot:

Säilyttämispäätös:

Kaavamerkinntät:

Seutukaava:

Yleiskaava:

Muu:

Kirjenumero: hiltulanlahti31.aaa

Kohde: Rajaharju

Kylä/rekisterinumero:

Osoite:

Omistaja:

Valmistumisvuosi:

Suunnittelija:

## KUOPIO, HILTULANLAHTI

Kohteen numero: 31

Laajuus:	Luokitus:			Säilytystavoite:			
	1	2	3	A	B	C	D
Taloryhmä	( )	( )	( )	( )	( )	( )	( )
Pihapiiri	( )	( )	( )	( )	( )	( )	( )
Päärakennus	( )	( )	( )	( )	( )	( )	( )
Ulkorakennus	( )	( )	(x)	( )	( )	( )	( )
Julkinen rakennus	( )	( )	( )	( )	( )	( )	( )
Muu:	( )	( )	( )	( )	( )	( )	( )

Uudemman rakennuskannan ohella tulisijallinen riihi ja aitarakennus 1800-luvulta tai 1900-luvun alusta. Vanhempi asuinrakennus vuoden 1950 tyyppitalo.

### Luettelointiperuste:

Rakennus- tai kulttuurihistoriallinen arvo	( )
Maaseudun rakennusperinne	(x)
Maisemallinen arvo	( )
Paikallishistoriallinen arvo	( )

### Kohteen merkittävyys:

Valtakunnallinen	( )
Maakunnallinen	( )
Paikallinen	( )

### Inventointi:

### Omistajan kuuleminen:

(kyllä)

### Lausunnot:

### Säilyttämispäätös:

### Kaavamerkinnot:

### Seutukaava:

### Yleiskaava:

### Muu:

Kirjenumero: hiltulanlahti32.aaa

## KUOPIO, HILTULANLAHTI

Kohde: Lapinmäki

Kohteen numero: 32

Kylä/rekisterinumero:

Laajuus:

Luokitus:

Säilytystavoite:

Osoite:

Omistaja:

Valmistumisvuosi:

Suunnittelija:

	1	2	3	A	B	C	D
Taloryhmä	( )	( )	( )	( )	( )	( )	( )
Pihapiiri	( )	( )	(x)	( )	( )	( )	( )
Päärakennus	( )	( )	( )	( )	( )	( )	( )
Ulkorakennus	( )	( )	( )	( )	( )	( )	( )
Julkinen rakennus	( )	( )	( )	( )	( )	( )	( )
Muu:	( )	( )	( )	( )	( )	( )	( )

Vuosisadan alun päärakennus, jonka ulkoasua muuttaneet perinteisestä poikkeavat ikkunat. Ulkorakennuksia 1950-luvulta.

Luettelointiperuste:

Rakennus- tai kulttuurihistoriallinen arvo	( )
Maaseudun rakennusperinne	(x)
Maisemallinen arvo	(x)
Paikallishistoriallinen arvo	( )

Kohteen merkittävyys:

Valtakunnallinen	( )
Maakunnallinen	( )
Paikallinen	( )

Inventointi:

Omistajan kuuleminen:

(kyllä)

Lausunnot:

Säilyttämispäätös:

Kaavamerkinntä:

Seutukaava:

Yleiskaava:

Muu:

Kirjenumero: hiltulanlahti33.aaa

Kohde: Alatalo

Kylä/rekisterinumero:

Osoite:

Omistaja:

Valmistumisvuosi:

Suunnittelija:

## KUOPIO, HILTULANLAHTI

Kohteen numero: 33

Laajuus:	Luokitus:			Säilytystavoite:			
	1	2	3	A	B	C	D
Taloryhmä	( )	( )	( )	( )	( )	( )	( )
Pihapiiri	( )	( )	(x)	( )	( )	( )	( )
Päärakennus	( )	( )	( )	( )	( )	( )	( )
Ulkorakennus	( )	( )	( )	( )	( )	( )	( )
Julkinen rakennus	( )	( )	( )	( )	( )	( )	( )
Muu:	( )	( )	( )	( )	( )	( )	( )

Ilmeisesti vuonna 1923 valmistunut asuinrakennus, jonka ikkunat ja väritys perinteisestä tyylistä poikkeavat. Mahdollisesti samanikäinen saunarakennus.

### Luettelointiperuste:

Rakennus- tai kulttuurihistoriallinen arvo	( )
Maaseudun rakennusperinne	(x)
Maisemallinen arvo	( )
Paikallishistoriallinen arvo	( )

### Kohteen merkittävyys:

Valtakunnallinen	( )
Maakunnallinen	( )
Paikallinen	( )

### Inventointi:

### Omistajan kuuleminen:

### Lausunnot:

### Säilyttämispäätös:

### Kaavamerkinnot:

### Seutukaava:

### Yleiskaava:

### Muu:



Kirjenumero: hiltulanlahti34.aaa

## KUOPIO, HILTULANLAHTI

Kohde:

Kohteen numero: 34

Kylä/rekisterinumero:

Laajuus:

Luokitus:

Säilytystavoite:

Osoite:

Omistaja:

Valmistumisvuosi:

Suunnittelija:

	1	2	3	A	B	C	D
Taloryhmä	( )	( )	( )	( )	( )	( )	( )
Pihapiiri	( )	( )	( )	( )	( )	( )	( )
Päärakennus	( )	( )	(x)	( )	( )	( )	( )
Ulkorakennus	( )	( )	( )	( )	( )	( )	( )
Julkinen rakennus	( )	( )	( )	( )	( )	( )	( )
Muu:	( )	( )	( )	( )	( )	( )	( )

Melko vanhassa asussa säilynyt, osin vuonna 1907, osin vuonna 1937 tehty päärakennus. Joitain vanhempia huonokuntoisia ulkorakennuksia.

Luettelointiperuste:

Rakennus- tai kulttuurihistoriallinen arvo ( )  
Maaseudun rakennusperinne (x)  
Maisemallinen arvo ( )  
Paikallishistoriallinen arvo ( )

Kohteen merkittävyys:

Valtakunnallinen ( )  
Maakunnallinen ( )  
Paikallinen ( )

Inventointi:

Omistajan kuuleminen:

(kyllä)

Lausunnot:

Säilyttämispäätös:

Kaavamerkinnot:

Seutukaava:

Yleiskaava:

Muu:

Kirjenumero: hiltulanlahti35.aaa

Kohde: Väliharju

Kylä/rekisterinumero:

Osoite:

Omistaja:

Valmistumisvuosi:

Suunnittelija:

## KUOPIO, HILTULANLAHTI

Kohteen numero: 35

Laajuus:	Luokitus:			Säilytystavoite:			
	1	2	3	A	B	C	D
Taloryhmä	( )	( )	( )	( )	( )	( )	( )
Pihapiiri	( )	( )	( )	( )	( )	( )	( )
Päärakennus	( )	( )	( )	( )	( )	( )	( )
Ulkorakennus	( )	( )	( )	( )	( )	( )	( )
Julkinen rakennus	( )	( )	( )	( )	( )	( )	( )
Muu:	( )	( )	( )	( )	( )	( )	( )

Ilmeisesti vuonna 1928 rakennettu, melko vanhassa asussa oleva päärakennus. Mahdollisesti samanikäinen ulkorakennus. Kesäkäytössä.

Luettelointiperuste:

Rakennus- tai kulttuurihistoriallinen arvo ( )  
Maaseudun rakennusperinne (x)  
Maisemallinen arvo (x)  
Paikallishistoriallinen arvo ( )

Kohteen merkittävyys:

Valtakunnallinen ( )  
Maakunnallinen ( )  
Paikallinen ( )

Inventointi:

Omistajan kuuleminen:

Lausunnot:

Säilyttämispäätös:

Kaavamerkinnot:

Seutukaava:

Yleiskaava:

Muu:

Kirjenumero: hiltulanlahti36.aaa

## KUOPIO, HILTULANLAHTI

Kohde: Lepola

Kohteen numero: 36

Kylä/rekisterinumero:

Laajuus:

Luokitus:

Säilytystavoite:

Osoite:

Omistaja:

Valmistumisvuosi:

Suunnittelija:

	1	2	3	A	B	C	D
Taloryhmä	( )	( )	( )	( )	( )	( )	( )
Pihapiiri	( )	( )	( )	( )	( )	( )	( )
Päärakennus	( )	( )	( )	( )	( )	( )	( )
Ulkorakennus	( )	( )	( )	( )	( )	( )	( )
Julkinen rakennus	( )	( )	( )	( )	( )	( )	( )
Muu:	( )	( )	( )	( )	( )	( )	( )

Mahdollisesti 1930-luvun päärakennus ja samanikäinen pieni navettarakennus sekä saunarakennus. Ikkunat ja vuoraus hieman perinteisestä poikkeavat.

Luettelointiperuste:

Rakennus- tai kulttuurihistoriallinen arvo	( )
Maaseudun rakennusperinne	(x)
Maisemallinen arvo	(x)
Paikallishistoriallinen arvo	( )

Kohteen merkittävyys:

Valtakunnallinen	( )
Maakunnallinen	( )
Paikallinen	( )

Inventointi:

Omistajan kuuleminen:

Lausunnot:

Säilyttämisspätös:

Kaavamerkinntät:

Seutukaava:

Yleiskaava:

Muu:

Kirjenumero: hiltulanlahti37.aaa

Kohde: Kuusela

Kylä/rekisterinumero:

Osoite:

Omistaja:

Valmistumisvuosi:

Suunnittelija:

## KUOPIO, HILTULANLAHTI

Kohteen numero: 37

Laajuus:	Luokitus:			Säilytystavoite:			
	1	2	3	A	B	C	D
Taloryhmä	( )	( )	( )	( )	( )	( )	( )
Pihapiiri	( )	( )	(x)	( )	( )	( )	( )
Päärakennus	( )	( )	( )	( )	( )	( )	( )
Ulkorakennus	( )	( )	( )	( )	( )	( )	( )
Julkinen rakennus	( )	( )	( )	( )	( )	( )	( )
Muu:	( )	( )	( )	( )	( )	( )	( )

Vuonna 1922 valmistunut päärakennus, jonka ulkoasu ilmeisesti 1950-luvulta. Joitain ulkorakennuksia ilmeisesti 1970-luvulta.

Luettelointiperuste:

Rakennus- tai kultuurihistoriallinen arvo ( )  
Maaseudun rakennusperinne (x)  
Maisemallinen arvo ( )  
Paikallishistoriallinen arvo ( )

Kohteen merkittävyys:

Valtakunnallinen ( )  
Maakunnallinen ( )  
Paikallinen ( )

Inventointi:

Omistajan kuuleminen:

Lausunnot:

Säilyttämispäätös:

Kaavamerkinntät:

Seutukaava:

Yleiskaava:

Muu:



Kirjenumero: hiltulanlahti38.aaa

## KUOPIO, HILTULANLAHTI

Kohde: Mäkelä

Kohteen numero: 38

Kylä/rekisterinumero: Hiltulanlahti

Laajuus: Luokitus: Säilytystavoite:

	1	2	3	A	B	C	D
--	---	---	---	---	---	---	---

Osoite:

Taloryhmä ( ) ( ) ( ) ( ) ( ) ( ) ( )

Omistaja: Voutilainen

Pihapiiri ( ) ( ) (x) ( ) ( ) ( ) ( )

Valmistumisvuosi:

Päärakennus ( ) ( ) ( ) ( ) ( ) ( ) ( )

Suunnittelija:

Ulkorakennus ( ) ( ) ( ) ( ) ( ) ( ) ( )

Julkinen rakennus ( ) ( ) ( ) ( ) ( ) ( ) ( )

Muu: ( ) ( ) ( ) ( ) ( ) ( ) ( )

Ilmeisesti osin vuodelta 1929 oleva päärakennus. Myöhempi ulkoasu. Ulkorakennukset suhteellisen nuoria.

Luettelointiperuste:

Rakennus- tai kulttuurihistoriallinen arvo ( )

Maaseudun rakennusperinne (x)

Maisemallinen arvo ( )

Paikallishistoriallinen arvo ( )

Kohteen merkittävyys:

Valtakunnallinen ( )

Maakunnallinen ( )

Paikallinen ( )

Inventointi:

Omistajan kuuleminen:

(kyllä)

Lausunnot:

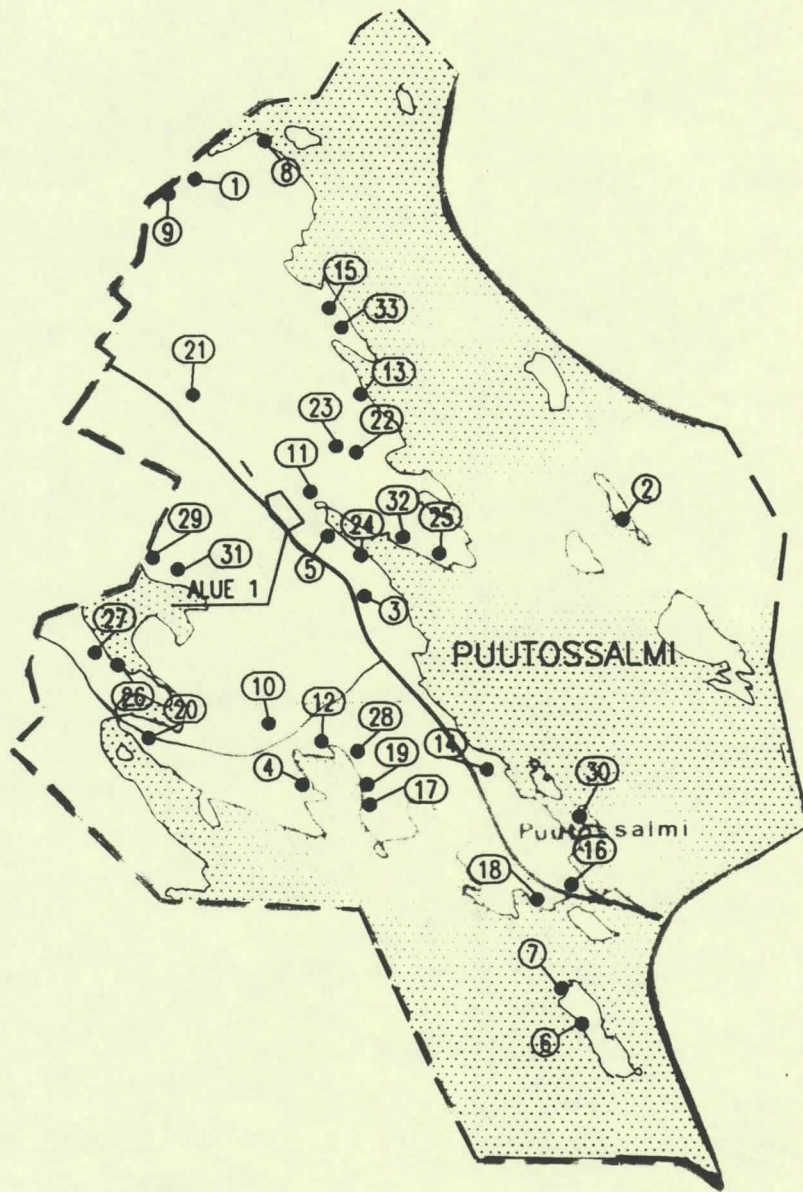
Säilyttämispäätös:

Kaavamerkinnot:

Seutukaava:

Yleiskaava:

Muu:



## 2. PUUTOSSALMI

Kirjenumero: puutossalmia1.aaa

## KUOPIO, PUUTOSSALMI

Kohde: Kuhasten talouskaupan ympäristö

Kohteen numero: Alue 1

Kylä/rekisterinumero: Puutossalmi

Laajuus: Luokitus: Säilytystavoite:

Osoite:

Omistaja:

Valmistumisvuosi:  
Suunnittelija:

	1	2	3	A	B	C	D
Taloryhmä	( )	( )	(x)	( )	( )	( )	( )
Pihapiiri	( )	( )	( )	( )	( )	( )	( )
Päärakennus	( )	( )	( )	( )	( )	( )	( )
Ulkorakennus	( )	( )	( )	( )	( )	( )	( )
Julkinen rakennus	( )	( )	( )	( )	( )	( )	( )
Muu:	( )	( )	( )	( )	( )	( )	( )

Vanhassa asussa oleva, 1950-luvun alkupuolen kaupparakennus. Ympäristössä kuusi 1940-luvun lopun - 1950-luvun alun pientaloa, joista osa alkuperäisessä asussa, osa jonkin verran muutettuja.

Luettelointiperuste:

Rakennus- tai kulttuurihistoriallinen arvo ( )  
Maaseudun rakennusperinne (x)  
Maisemallinen arvo (x)  
Paikallishistoriallinen arvo ( )

Kohteen merkittävyys:

Valtakunnallinen ( )  
Maakunnallinen ( )  
Paikallinen ( )

Inventointi:

Omistajan kuuleminen:

Lausunnot:

Säilyttämispäätös:

Kaavamerkinnot:

Seutukaava:

Yleiskaava:

Muu:

Kirjenumero: puutossalmi1.aaa

Kohde: Pekkala

Kylä/rekisterinumero: Puutossalmi 8-119

Osoite:

Omistaja: Eero Voutilainen

Valmistumisvuosi:  
Suunnittelija:

## KUOPIO, PUUTOSSALMI

Kohteen numero: 1

Laajuus:	Luokitus:			Säilytystavoite:			
	1	2	3	A	B	C	D
Taloryhmä	( )	( )	( )	( )	( )	( )	( )
Pihapiiri	(x)	( )	( )	( )	( )	( )	( )
Päärakennus	( )	( )	( )	( )	( )	( )	( )
Ulkorakennus	( )	( )	( )	( )	( )	( )	( )
Julkinen rakennus	( )	( )	( )	( )	( )	( )	( )
Muu:	( )	( )	( )	( )	( )	( )	( )

Varsin vanhassa asussa säilynyt kookas maatilan päärakennus, jossa näkyvissä empirevaikutteita. Yhdistetty vuonna 1921 kahdesta rakennuksesta rakentamalla väliin eteinen. Ulkorakennuksia mm. kiviavetta (1910), vilja-aitta (1800-luvulta) ja kaksikerroksinen riviaitta (1800-luvun loppu - 1900-luvun alku).

### Luettelointiperuste:

Rakennus- tai kulttuurihistoriallinen arvo ( )  
Maaseudun rakennusperinne (x)  
Maisemallinen arvo (x)  
Paikallishistoriallinen arvo ( )

### Kohteen merkittävyys:

Valtakunnallinen ( )  
Maakunnallinen ( )  
Paikallinen (x)

### Inventointi:

Museovirasto 1991

### Omistajan kuuleminen:

Kyllä

### Lausunnot:

### Säilyttämisspätös:

### Kaavamerkinnot:

Seutukaava:

Yleiskaava:

Muu:



Kirjenumero: puutossalmi2.aaa

Kohde: Murto

Kylä/rekisterinumero: Puutossalmi 9-31

Osoite:

Omistaja: Murronkävijät ry. /  
Pj. Hilikka Parvio, Hki  
Valmistumisvuosi: 1906  
Suunnittelija: (Marja Schwartzberg)

## KUOPIO, PUUTOSSALMI

Kohteen numero: 2

Laajuus:	Luokitus:			Säilytystavoite:			
	1	2	3	A	B	C	D
Taloryhmä	( )	( )	( )	( )	( )	( )	( )
Pihapiiri	(x)	( )	( )	( )	( )	( )	( )
Päärakennus	( )	( )	( )	( )	( )	( )	( )
Ulkorakennus	( )	( )	( )	( )	( )	( )	( )
Julkinen rakennus	( )	( )	( )	( )	( )	( )	( )
Muu:	( )	( )	( )	( )	( )	( )	( )

Kuopion maalaiskunnan tuomiorovasti J. Schwarzberg (myöh. Mustakallio) on ostanut saariryhmän huvilansa paikaksi 1900-luvun alussa. Melko kookas päähuvila on valmistunut vuonna 1906 ja siinä on joitain jugend-vaikutteita. Talon kahta sivua kiertää parveke ja salia sisäparvi. Suunnittelussa vaikuttivat J. Schwarzbergin lapset. Suurin vaikutus

on ollut taiteilija Merja Schwartzbergillä.

Vuonna 1906 on tehty myös rantasauna. Ehkä vuonna 1910 on rakennettu talossa ympärivuotisesti 1900-luvun alkuvuosikymmeninä asuneen talonhoitajan mökki, joka laajennettu nykyisen kokoiseksi huvilaksi vuonna 1915. Pihassa lisäksi 1910-20-luvun aitta, jonka alla kivikellari ja 1930-luvun jälkipuolen leikkimökki. Navetta purettu noin v. 1980. Länsirannalla sauna, joka ollut alunperin laivalaiturin odotuskoppina läheisessä Huuhtisaarella. Ilmeisesti 1920-luvulla se siirrettiin pihapiiriin aitaksi ja 1960-luvulla rantaan saunaksi.

Sekametsikön ympäröimä piha-alue, jolla marjapensaita ja joitain istutuspuita (tammi, vaahtera, pihlaja).

Kun J. Schwarzberg v. 1915 kuoli, alueesta tehtiin osakkaiden yhteinen osakeyhtiö. 1950-luvun alkupuolella saariryhmä jaettiin. Rakennukset tulivat J. S:n tyttärelle, joka myi alueen vuonna 1958 tällöin perustetulle Murronkävijät ry:lle joka koostuu J. S:n jälkeläisistä. Osakkaita nykyään noin 70. Rakennuksia pidetty kunnossa talkoovoimin ja ne ovat kunnoltaan hyviä tai kohtalaisia.



Luettelointiperuste:

Rakennus- tai kulttuurihistoriallinen arvo (x)  
Maaseudun rakennusperinne (x)  
Maisemallinen arvo (x)  
Paikallishistoriallinen arvo (x)

Kohteen merkittävyys:

Valtakunnallinen ( )  
Maakunnallinen ( )  
Paikallinen (x)

Inventointi:

Kimmo Ruotsalainen 1990  
Museovirasto 1992

Omistajan kuuleminen:  
(kyllä)

Lausunnot:

Säilyttämispäätös:

Kaavamerkinntä:

Seutukaava:

Yleiskaava: SR (päärakennus)

Muu:


Kirjenumero: puutossalmi3.aaa  
 Kohde: Entinen kansakoulu  
 Kylä/rekisterinumero: Puutossalmi 9-7  
 Osoite:  
 Omistaja: Kuopion kaupunki  
 Valmistumisvuosi: vv. 1926-27  
 Suunnittelija: Pekka Räsänen

## KUOPIO, PUUTOSSALMI

Kohteen numero: 3

Laajuus:	Luokitus:			Säilytystavoite:			
	1	2	3	A	B	C	D
Taloryhmä	( )	( )	( )	( )	( )	( )	( )
Pihapiiri	( )	( )	( )	( )	( )	( )	( )
Päärakennus	( )	( )	( )	( )	( )	( )	( )
Ulkorakennus	( )	( )	( )	( )	( )	( )	( )
Julkinen rakennus	(x)	( )	( )	( )	( )	( )	( )
Muu:	( )	( )	( )	( )	( )	( )	( )

Nykyisin nuorisotalona toimiva hirsirunkoinen entinen kansakoulu. Toiminut kouluna vuoteen 1970, jolloin kylän lapset alkoivat käydä Hiltulanlahden koulua. Samanikäinen lautarakenteinen ulkorakennus, jonka alla kellari. Vuonna 1952 rakennettu saunarakennus.



### Luettelointiperuste:

Rakennus- tai kulttuurihistoriallinen arvo (x)  
 Maaseudun rakennusperinne (x)  
 Maisemallinen arvo (x)  
 Paikallishistoriallinen arvo (x)

### Kohteen merkittävyys:

Valtakunnallinen ( )  
 Maakunnallinen ( )  
 Paikallinen (x)

### Inventointi:

Kimmo Ruotsalainen 1990  
 Museovirasto 1991

### Omistajan kuuleminen:

### Lausunnot:

### Säilyttämispäätös:

### Kaavamerkinnot:

### Seutukaava:

Yleiskaava: SR

### Muu:



Kirjenumero: puutossalmi4.aaa

Kohde: Kiekkala

Kylä/rekisterinumero: Puutossalmi 9-129

Osoite: 70870 Hiltulanlahti

Omistaja: Reino Rätty

Valmistumisvuosi:  
Suunnittelija:

## KUOPIO, PUUTOSSALMI


Kohteen numero: 4

Laajuus:	Luokitus:			Säilytystavoite:			
	1	2	3	A	B	C	D
Taloryhmä	( )	( )	( )	( )	( )	( )	( )
Pihapiiri	( )	(x)	( )	( )	( )	( )	( )
Päärakennus	( )	( )	( )	( )	( )	( )	( )
Ulkorakennus	( )	( )	( )	( )	( )	( )	( )
Julkinen rakennus	( )	( )	( )	( )	( )	( )	( )
Muu:	( )	( )	( )	( )	( )	( )	( )

Päärakennus alunperin 1800-luvun paritupa. 1900-luvun alussa (mahdollisesti jo 1800-luvun lopussa) on lisätty siipiosa. Takaosassa koko seinustan pituinen avokuisti, joka yhdistää läpikuljettavaa porstuaa.

1920-luvulla on vanhan paritupaosan toinen tupa siirretty viereisen talon (Kariniemi) rungoksi. Rakennus on vuorattu mahdollisesti 1920-luvulla. 1970-luvun alussa on pärekatto korvattu vanhoilla betonitiilillä ja tupa jätetty kylmilleen. Vuoden 1990 remontissa vuoraus uusittu vanhaan malliin, jolloin tervapahvin alta löytyi haukanikkunoita, jotka edelleen peitossa. Hirsipinta ollut punamullalla maalattu. Nykyinen ulkomaalaus hieman liian kiiltävä. Vuonna 1990 myös ikkunat uusittiin vanhaan tyyliin ja vanha avokuisti purettiin ja uusi sisäänkäynti sekä umpikuisti tehtiin tämän oikealle puolelle. Talon päätyyn lisättiin uusi ovi. Tupa taas käytössä. Seinät hirsipinnalla ja puhdistetut. Katto savun mustuttama ja nelitaitteinen. Vanha uuni, jonka rappaus uusittu. Nuoremman osan päädyistä käynti kivistä ja tiilestä tehtyyn kellariin. Lisäksi vanhempi liuskekivikellari, johon ei enää käyntiä.

Pihalla kookas 1900-luvun alun ulkorakennus ja navetta, jonka alaosan kiviseinä vuodelta 1890 ja puusoat 1970- ja 1980-luvuilta. Vilja-aitta 1700-luvun jälkipuolelta tai 1800-luvun alkupuolelta. Huonokuntoinen riihi mahdollisesti vuosisadan vaihteesta ja rannassa ilmeisesti 1900-luvun alun sauna.



### Luettelointiperuste:

Rakennus- tai kulttuurihistoriallinen arvo	( )
Maaseudun rakennusperinne	(x)
Maisemallinen arvo	(x)
Paikallishistoriallinen arvo	( )

### Kohteen merkittävyys:

Valtakunnallinen	( )
Maakunnallinen	( )
Paikallinen	(x)

### Inventointi:

Museovirasto 1991

### Omistajan kuuleminen:

Kyllä.

### Lausunnot:

### Säilyttämispäätös:

### Kaavamerkinnot:

### Seutukaava:

### Yleiskaava:

### Muu:

Kirjenumero: puutossalmi5.aaa

Kohde: Salmela

Kylä/rekisterinumero: Puutossalmi 17-7

Osoite:

Omistaja: Jouko ja Anna-Liisa Laitinen, Hirvimäki

Valmistumisvuosi:

Suunnittelija:


## KUOPIO, PUUTOSSALMI

Kohteen numero: 5

Laajuus:	Luokitus:			Säilytystavoite:			
	1	2	3	A	B	C	D
Taloryhmä	( )	( )	( )	( )	( )	( )	( )
Pihapiiri	( )	(x)	( )	( )	( )	( )	( )
Päärakennus	( )	( )	( )	( )	( )	( )	( )
Ulkorakennus	( )	( )	( )	( )	( )	( )	( )
Julkinen rakennus	( )	( )	( )	( )	( )	( )	( )
Muu:	( )	( )	( )	( )	( )	( )	( )

Päärakennuksen tupapää valmistunut noin vuonna 1900 ja lop puosa rakennuksesta vuonna 1937. Vanhassa asussa lukuunottamatta hieman perinteisestä tyylistä poikkeavaa väriä.

Pihalla tiilivuorattu navetta, jonka perusosat ilmeisesti vuodelta 1904, mutta ulkoasu 1960-luvulta. Kaksi aittarakennusta (1800-luku ja 1800-luvun loppu - 1900-luvun alku) ja lato/puimala 1930-50 luvuilta.



Luettelointiperuste:

Rakennus- tai kulttuurihistoriallinen arvo	( )
Maaseudun rakennusperinne	(x)
Maisemallinen arvo	(x)
Paikallishistoriallinen arvo	( )

Kohteen merkittävyys:

Valtakunnallinen	( )
Maakunnallinen	( )
Paikallinen	(x)

Inventointi:

Museovirasto 1991

Omistajan kuuleminen:

(kyllä)

Lausunnot:

Säilyttämispäätös:

Kaavamerkinnot:

Seutukaava:

Yleiskaava:

Muu:



Kirjenumero: puutossalmi6.aaa

Kohde: Sotka

Kylä/rekisterinumero: Ritisenlahti 1-7

Osoite:

Omistaja: Irma E. Siltanen, Kuopio

Valmistumisvuosi:

Suunnittelija:

## KUOPIO, PUUTOSSALMI

Kohteen numero: 6

Laajuus:	Luokitus:			Säilytystavoite:			
	1	2	3	A	B	C	D
Taloryhmä	( )	( )	( )	( )	( )	( )	( )
Pihapiiri	( )	(x)	( )	( )	( )	( )	( )
Päärakennus	( )	( )	( )	( )	( )	( )	( )
Ulkorakennus	( )	( )	( )	( )	( )	( )	( )
Julkinen rakennus	( )	( )	( )	( )	( )	( )	( )
Muu:	( )	( )	( )	( )	( )	( )	( )

Ilmeisesti 1800-luvun lopusta tai 1900-luvun alusta oleva huvilarakennus, johon lisätty ehkä 1930-luvulla umpikuisti-osa. Osa ikkunoista perinteisestä tyylistä poikkeavia. Huvilan takapuolella samanikäinen luhtiaitta.

Sekametsäinen saari. Huvila näkyy järvelle puiden lomasta.



Luettelointiperuste:

Rakennus- tai kulttuurihistoriallinen arvo ( )  
Maaseudun rakennusperinne (x)  
Maisemallinen arvo (x)  
Paikallishistoriallinen arvo ( )

Kohteen merkittävyys:

Valtakunnallinen ( )  
Maakunnallinen ( )  
Paikallinen (x)

Inventointi:

Museovirasto 1992

Omistajan kuuleminen:

(kyllä)

Lausunnot:

Säilyttämispäätös:

Kaavamerkinntä:

Seutukaava:

Yleiskaava:

Muu:

Kirjenumero: puutossalmi7.aaa

Kohde: Vehkasaari

Kylä/rekisterinumero: Ritisenlahti 1-73

Osoite:

Omistaja: Sirkka-Liisa Heikinheimo, Hki

Valmistumisvuosi:  
Suunnittelija:

## KUOPIO, PUUTOSSALMI

Kohteen numero: 7

Laajuus:	Luokitus:			Säilytystavoite:			
	1	2	3	A	B	C	D
Taloryhmä	( )	( )	( )	( )	( )	( )	( )
Pihapiiri	( )	(x)	( )	( )	( )	( )	( )
Päärakennus	( )	( )	( )	( )	( )	( )	( )
Ulkorakennus	( )	( )	( )	( )	( )	( )	( )
Julkinen rakennus	( )	( )	( )	( )	( )	( )	( )
Muu:	( )	( )	( )	( )	( )	( )	( )

Ilmeisesti 1800-luvulta tai aivan 1900-luvun alusta oleva hirsinen, vuoraamaton huvilarakennus, johon lisätty 1930-luvun lopussa lautarakenteinen kuistiosa.

Toiminut aiemmin myös maatilana. Huvilan vieressä 1940-luvun aitan ohessa tältä ajalta oleva maakellari. Lahden pohjukassa ollut navetta. Saunalle vievän polun varressa on ollut ilmeisesti huvilaksi tehty rakennus, joka purettu huonokuntoisena 1960-70-luvuilla. Rannassa 1900-luvun alkupuolen sauna.

Sekametsäinen saari. Rakennukset näkyvät puiden lomasta.



Luettelointiperuste:

Rakennus- tai kulttuurihistoriallinen arvo ( )  
Maaseudun rakennusperinne (x)  
Maisemallinen arvo (x)

Paikallishistoriallinen arvo ( )

Kohteen merkittävyys:

Valtakunnallinen ( )  
Maakunnallinen ( )  
Paikallinen (x)

Inventointi:

Museovirasto 1992

Omistajan kuuleminen:

(kyllä)

Lausunnot:

Säilyttämisspätös:

Kaavamerkinnät:

Seutukaava:

Yleiskaava:

Muu:

Kirjenumero: puutossalmi8.aaa

Kohde: Kaikonniemi

Kylä/rekisterinumero: Puutossalmi 8-69

Osoite:

Omistaja: Martti ja Aune Kinnunen

Valmistumisvuosi:  
Suunnittelija:

## KUOPIO, PUUTOSSALMI

Kohteen numero: 8

Laajuus:	Luokitus:			Säilytystavoite:			
	1	2	3	A	B	C	D
Taloryhmä	( )	( )	( )	( )	( )	( )	( )
Pihapiiri	( )	(x)	( )	( )	( )	( )	( )
Päärakennus	( )	( )	( )	( )	( )	( )	( )
Ulkorakennus	( )	( )	( )	( )	( )	( )	( )
Julkinen rakennus	( )	( )	( )	( )	( )	( )	( )
Muu:	( )	( )	( )	( )	( )	( )	( )

1930-luvun huvilamiljö. 1930-luvun alussa rakennettu hirsirakennus, joka siirretty vuonna 1934 järven rantaan ja muutettu huvilaksi. Tällöin on myös vanhaan savusaunaan lisätty lautarakenteinen eteinen. Vuonna 1961 on tehty lautarakenteinen ulkorakennus ja huvilaan lisätty kuisti.



Luettelointiperuste:

Rakennus- tai kulttuurihistoriallinen arvo	( )
Maaseudun rakennusperinne	(x)
Maisemallinen arvo	(x)
Paikallishistoriallinen arvo	( )

Kohteen merkittävyys:

Valtakunnallinen	( )
Maakunnallinen	( )
Paikallinen	(x)

Inventointi:

Museovirasto 1991

Omistajan kuuleminen:

Kyllä.

Lausunnot:

Säilyttämispäätös:

Kaavamerkinntä:

Seutukaava:

Yleiskaava:

Muu:



Kirjenumero: puutossalmi9.aaa

Kohde: Anttila

Kylä/rekisterinumero:

Osoite:

Omistaja:

Valmistumisvuosi:  
Suunnittelija:

## KUOPIO, PUUTOSSALMI

Kohteen numero: 9

Laajuus:	Luokitus:			Säilytystavoite:			
	1	2	3	A	B	C	D
Taloryhmä	( )	( )	( )	( )	( )	( )	( )
Pihapiiri	( )	( )	(x)	( )	( )	( )	( )
Päärakennus	( )	( )	( )	( )	( )	( )	( )
Ulkorakennus	( )	( )	( )	( )	( )	( )	( )
Julkinen rakennus	( )	( )	( )	( )	( )	( )	( )
Muu:	( )	( )	( )	( )	( )	( )	( )

1920-luvun lopun päärakennus, joka väritystä lukuunottamatta vanhassa asussa. Samanikäinen navetta, 1870-luvun aitta, traktoritalliksi muutettu riihi ja vanhoja latoja.

Luettelointiperuste:

Rakennus- tai kulttuurihistoriallinen arvo ( )  
Maaseudun rakennusperinne (x)  
Maisemallinen arvo (x)  
Paikallishistoriallinen arvo ( )

Kohteen merkittävyys:

Valtakunnallinen ( )  
Maakunnallinen ( )  
Paikallinen ( )

Inventointi:

Omistajan kuuleminen:

(kyllä)

Lausunnot:

Säilyttämisspätös:

Kaavamerkinnot:

Seutukaava:

Yleiskaava:

Muu:



Kirjenumero: puutossalmi10.aaa

## KUOPIO, PUUTOSSALMI

Kohde: Kariniemi

Kohteen numero: 10

Kylä/rekisterinumero:

Laajuus:

Luokitus:

Säilytystavoite:

Osoite:

Omistaja:

Valmistumisvuosi: 1948

Suunnittelija:

	1	2	3	A	B	C	D
Taloryhmä	( )	( )	( )	( )	( )	( )	( )
Pihapiiri	( )	( )	(x)	( )	( )	( )	( )
Päärakennus	( )	( )	( )	( )	( )	( )	( )
Ulkorakennus	( )	( )	( )	( )	( )	( )	( )
Julkinen rakennus	( )	( )	( )	( )	( )	( )	( )
Muu:	( )	( )	( )	( )	( )	( )	( )

Myöhempää kuistia lukuunottamatta alkuperäisessä asussa säilynyt pientilan päärakennus ja samanikäisiä ulkorakennuksia.

Luettelointiperuste:

Rakennus- tai kulttuurihistoriallinen arvo	( )
Maaseudun rakennusperinne	(x)
Maisemallinen arvo	(x)
Paikallishistoriallinen arvo	( )

Kohteen merkittävyys:

Valtakunnallinen	( )
Maakunnallinen	( )
Paikallinen	( )

Inventointi:

Omistajan kuuleminen:

(kyllä)

Lausunnot:

Säilyttämisspätös:

Kaavamerkinntät:

Seutukaava:

Yleiskaava:

Muu:

Kirjenumero: puutossalmi11.aaa

Kohde: Salmenranta

Kylä/rekisterinumero:

Osoite:

Omistaja:

Valmistumisvuosi:  
Suunnittelija:

## KUOPIO, PUUTOSSALMI

Kohteen numero: 11

Laajuus:	Luokitus:			Säilytystavoite:			
	1	2	3	A	B	C	D
Taloryhmä	( )	( )	( )	( )	( )	( )	( )
Pihapiiri	( )	( )	(x)	( )	( )	( )	( )
Päärakennus	( )	( )	( )	( )	( )	( )	( )
Ulkorakennus	( )	( )	( )	( )	( )	( )	( )
Julkinen rakennus	( )	( )	( )	( )	( )	( )	( )
Muu:	( )	( )	( )	( )	( )	( )	( )

Vanhassa asussa oleva, vuonna 1925 valmistunut vuoraamaton pientalo, johon lisätty lautarakenteinen siipi ilmeisesti ennen vuotta 1933.

Joitain nuorempia ulkorakennuksia kahta puolen tietä.

Luettelointiperuste:

Rakennus- tai kulttuurihistoriallinen arvo ( )  
Maaseudun rakennusperinne (x)  
Maisemallinen arvo (x)  
Paikallishistoriallinen arvo ( )

Kohteen merkittävyys:

Valtakunnallinen ( )  
Maakunnallinen ( )  
Paikallinen ( )

Inventointi:

Omistajan kuuleminen:

Lausunnot:

Säilyttämisspätös:

Kaavamerkinnot:

Seutukaava:

Yleiskaava:

Muu:

Kirjenumero: puutossalmi12.aaa

## KUOPIO, PUUTOSSALMI

Kohde: Kariniemi

Kohteen numero: 12

Kylä/rekisterinumero: Puutossalmi

Laajuus:

Luokitus:

Säilytystavoite:

Osoite:

Omistaja:

Valmistumisvuosi:

Suunnittelija:

Taloryhmä

Pihapiiri

Päärakennus

Ulkorakennus

Julkinen rakennus

Muu:

1 2 3

( ) ( ) ( )

( ) ( ) (x)

( ) ( ) ( )

( ) ( ) ( )

( ) ( ) ( )

( ) ( ) ( )

A B C D

( ) ( ) ( ) ( )

( ) ( ) ( ) ( )

( ) ( ) ( ) ( )

( ) ( ) ( ) ( )

( ) ( ) ( ) ( )

( ) ( ) ( ) ( )

Väritystä lukuunottamatta vanhassa asussa oleva, 1920-luvun päärakennus ja samanikäisiä ulkorakennuksia.

Luettelointiperuste:

Rakennus- tai kulttuurihistoriallinen arvo ( )

Maaseudun rakennusperinne (x)

Maisemallinen arvo (x)

Paikallishistoriallinen arvo ( )

Kohteen merkittävyys:

Valtakunnallinen ( )

Maakunnallinen ( )

Paikallinen ( )

Inventointi:

Omistajan kuuleminen:

(kyllä)

Lausunnot:

Säilyttämispäätös:

Kaavamerkinnot:

Seutukaava:

Yleiskaava:

Muu:

Kirjenumero: puutossalmi13.aaa

Kohde: Pirttiranta

Kylä/rekisterinumero:

Osoite:

Omistaja:

Valmistumisvuosi:

Suunnittelija:

## KUOPIO, PUUTOSSALMI

Kohteen numero: 13

Laajuus:	Luokitus:			Säilytystavoite:			
	1	2	3	A	B	C	D
Taloryhmä	( )	( )	( )	( )	( )	( )	( )
Pihapiiri	( )	( )	( )	( )	( )	( )	( )
Päärakennus	( )	( )	(x)	( )	( )	( )	( )
Ulkorakennus	( )	( )	( )	( )	( )	( )	( )
Julkinen rakennus	( )	( )	( )	( )	( )	( )	( )
Muu:	( )	( )	( )	( )	( )	( )	( )

Ilmeisesti vuonna 1912 valmistunut, nykyään huvilana toimiva talo. Myöhempi vuoraus, mutta ulkoasu melko perinteinen.

Luettelointiperuste:

Rakennus- tai kulttuurihistoriallinen arvo ( )  
Maaseudun rakennusperinne (x)  
Maisemallinen arvo ( )  
Paikallishistoriallinen arvo ( )

Kohteen merkittävyys:

Valtakunnallinen ( )  
Maakunnallinen ( )  
Paikallinen ( )

Inventointi:

Omistajan kuuleminen:

Lausunnot:

Säilyttämispäätös:

Kaavamerkinnot:

Seutukaava:

Yleiskaava:

Muu:



Kirjenumero: puutossalmi14.aaa

## KUOPIO, PUUTOSSALMI

Kohde: Kinno

Kohteen numero: 14

Kylä/rekisterinumero:

Laajuus:

Luokitus:

Säilytystavoite:

Osoite:

Omistaja:

Valmistumisvuosi:

Suunnittelija:

	1	2	3	A	B	C	D
Taloryhmä	( )	( )	( )	( )	( )	( )	( )
Pihapiiri	( )	( )	(x)	( )	( )	( )	( )
Päärakennus	( )	( )	( )	( )	( )	( )	( )
Ulkorakennus	( )	( )	( )	( )	( )	( )	( )
Julkinen rakennus	( )	( )	( )	( )	( )	( )	( )
Muu:	( )	( )	( )	( )	( )	( )	( )

Varsin vanhassa asussa oleva päärakennus mahdollisesti 1920-luvulta. Pihan päärakennus 1800-luvun lopusta tai 1900-luvun alusta, hirsinavetta ilmeisesti 1920- tai 1930-luvulta, kivilavetan rauniot ja huonokuntoinen riihi.

Luettelointiperuste:

Rakennus- tai kulttuurihistoriallinen arvo ( )  
Maaseudun rakennusperinne (x)  
Maisemallinen arvo (x)  
Paikallishistoriallinen arvo ( )

Kohteen merkittävyys:

Valtakunnallinen ( )  
Maakunnallinen ( )  
Paikallinen ( )

Inventointi:

Omistajan kuuleminen:

Lausunnot:

Säilyttämispäätös:

Kaavamerkinnot:

Seutukaava:

Yleiskaava:

Muu:

Kirjenumero: puutossalmi15.aaa

Kohde: Korhola

Kylä/rekisterinumero:

Osoite:

Omistaja:

Valmistumisvuosi:

Suunnittelija:

## KUOPIO, PUUTOSSALMI

Kohteen numero: 15

Laajuus:	Luokitus:			Säilytystavoite:			
	1	2	3	A	B	C	D
Taloryhmä	( )	( )	( )	( )	( )	( )	( )
Pihapiiri	( )	( )	(x)	( )	( )	( )	( )
Päärakennus	( )	( )	( )	( )	( )	( )	( )
Ulkorakennus	( )	( )	( )	( )	( )	( )	( )
Julkinen rakennus	( )	( )	( )	( )	( )	( )	( )
Muu:	( )	( )	( )	( )	( )	( )	( )

Ilmeisesti vuonna 1911 valmistunut päärakennus, joka hie-  
man perinteisestä poikkeavia ikkunoita lukuunottamatta van-  
hassa asussa.

Aittarakennus ja puimala ilmeisesti vuosisadan alusta. Osa  
navetasta vuodelta 1919.

### Luettelointiperuste:

Rakennus- tai kulttuurihistoriallinen arvo	( )
Maaseudun rakennusperinne	(x)
Maisemallinen arvo	(x)
Paikallishistoriallinen arvo	( )

### Kohteen merkittävyys:

Valtakunnallinen	( )
Maakunnallinen	( )
Paikallinen	( )

### Inventointi:

### Omistajan kuuleminen:

(kyllä)

### Lausunnot:

### Säilyttämispäätös:

### Kaavamerkinnot:

### Seutukaava:

### Yleiskaava:

### Muu:

Kirjenumero: puutossalmi16.aaa

Kohde: Jaakkola

Kylä/rekisterinumero:

Osoite:

Omistaja:

Valmistumisvuosi: 1915

Suunnittelija:

## KUOPIO, PUUTOSSALMI

Kohteen numero: 16

Laajuus:

Luokitus:

Säilytystavoite:

	1	2	3	A	B	C	D
Taloryhmä	( )	( )	( )	( )	( )	( )	( )
Pihapiiri	( )	( )	(x)	( )	( )	( )	( )
Päärakennus	( )	( )	( )	( )	( )	( )	( )
Ulkorakennus	( )	( )	( )	( )	( )	( )	( )
Julkinen rakennus	( )	( )	( )	( )	( )	( )	( )
Muu:	( )	( )	( )	( )	( )	( )	( )

Vuonna 1915 tehty päärakennus, josta osa mahdollisesti vanhempaa. Vanhat ikkunat, vuoraus ja kuisti 1950-luvulta.

Ilmeisesti vuonna 1920 tehty ulkorakennus.

Luettelointiperuste:

Rakennus- tai kulttuurihistoriallinen arvo ( )  
Maaseudun rakennusperinne (x)  
Maisemallinen arvo (x)  
Paikallishistoriallinen arvo ( )

Kohteen merkittävyys:

Valtakunnallinen ( )  
Maakunnallinen ( )  
Paikallinen ( )

Inventointi:

Omistajan kuuleminen:

Lausunnot:

Säilyttämispäätös:

Kaavamerkinnot:

Seutukaava:

Yleiskaava:

Muu:

Kirjenumero: puutossalmi17.aaa

Kohde: Kihonkanta

Kylä/rekisterinumero:

Osoite:

Omistaja:

Valmistumisvuosi: 1924

Suunnittelija:

## KUOPIO, PUUTOSSALMI

Kohteen numero: 17

Laajuus:	Luokitus:			Säilytystavoite:			
	1	2	3	A	B	C	D
Taloryhmä	( )	( )	( )	( )	( )	( )	( )
Pihapiiri	( )	( )	(x)	( )	( )	( )	( )
Päärakennus	( )	( )	( )	( )	( )	( )	( )
Ulkorakennus	( )	( )	( )	( )	( )	( )	( )
Julkinen rakennus	( )	( )	( )	( )	( )	( )	( )
Muu:	( )	( )	( )	( )	( )	( )	( )

Melko vanhassa asussa oleva päärakennus, jossa aumattu man sardikatto korvaikkunoineen. Ilmeisesti samanikäisiä ja nuorempia ulkorakennuksia.

Alunperin maatalo, nykyään huvilana.

Luettelointiperuste:

Rakennus- tai kulttuurihistoriallinen arvo ( )  
Maaseudun rakennusperinne (x)  
Maisemallinen arvo (x)  
Paikallishistoriallinen arvo ( )

Kohteen merkittävyys:

Valtakunnallinen ( )  
Maakunnallinen ( )  
Paikallinen ( )

Inventointi:

Omistajan kuuleminen:

(kyllä)

Lausunnot:

Säilyttämispäätös:

Kaavamerkinnät:

Seutukaava:

Yleiskaava:

Muu:



Kirjenumero: puutossalmi18.aaa

## KUOPIO, PUUTOSSALMI

Kohde:

Kohteen numero: 18

Kylä/rekisterinumero:

Laajuus:

Luokitus:

Säilytystavoite:

Osoite:

Omistaja:

Valmistumisvuosi:

Suunnittelija:

	1	2	3	A	B	C	D
Taloryhmä	( )	( )	( )	( )	( )	( )	( )
Pihapiiri	( )	( )	(x)	( )	( )	( )	( )
Päärakennus	( )	( )	( )	( )	( )	( )	( )
Ulkorakennus	( )	( )	( )	( )	( )	( )	( )
Julkinen rakennus	( )	( )	( )	( )	( )	( )	( )
Muu:	( )	( )	( )	( )	( )	( )	( )

Ilmeisesti vuonna 1928 tehty, vanhassa asussa oleva vuoraamaton huvilarakennus ja mahdollisesti samanikäinen ranta-sau na.

Luettelointiperuste:

Rakennus- tai kulttuurihistoriallinen arvo	( )
Maaseudun rakennusperinne	(x)
Maisemallinen arvo	(x)
Paikallishistoriallinen arvo	( )

Kohteen merkittävyys:

Valtakunnallinen	( )
Maakunnallinen	( )
Paikallinen	( )

Inventointi:

Omistajan kuuleminen:

Lausunnot:

Säilyttämispäätös:

Kaavamerkinnot:

Seutukaava:

Yleiskaava:

Muu:

Kirjenumero: puutossalmi19.aaa

Kohde:

Kylä/rekisterinumero: Puutossalmi

Osoite:

Omistaja:

Valmistumisvuosi:

Suunnittelija:

## KUOPIO, PUUTOSSALMI

Kohteen numero: 19

Laajuus:	Luokitus:			Säilytystavoite:			
	1	2	3	A	B	C	D
Taloryhmä	( )	( )	( )	( )	( )	( )	( )
Pihapiiri	( )	( )	( )	( )	( )	( )	( )
Päärakennus	( )	( )	(x)	( )	( )	( )	( )
Ulkorakennus	( )	( )	( )	( )	( )	( )	( )
Julkinen rakennus	( )	( )	( )	( )	( )	( )	( )
Muu:	( )	( )	( )	( )	( )	( )	( )

Melko vanhassa asussa oleva ilmeisesti vuonna 1925 tehty hu vilarakennus.

Luettelointiperuste:

Rakennus- tai kulttuurihistoriallinen arvo ( )  
Maaseudun rakennusperinne (x)  
Maisemallinen arvo (x)  
Paikallishistoriallinen arvo ( )

Kohteen merkittävyys:

Valtakunnallinen ( )  
Maakunnallinen ( )  
Paikallinen ( )

Inventointi:

Omistajan kuuleminen:

Lausunnot:

Säilyttämispäätös:

Kaavamerkinnot:

Seutukaava:

Yleiskaava:

Muu:

Kirjenumero: puutossalmi20.aaa

## KUOPIO, PUUTOSSALMI

Kohde: Ritisenlahti

Kohteen numero: 20

Kylä/rekisterinumero:

Laajuus:

Luokitus:

Säilytystavoite:

Osoite:

Omistaja:

Valmistumisvuosi:

Suunnittelija:

	1	2	3	A	B	C	D
Taloryhmä	( )	( )	( )	( )	( )	( )	( )
Pihapiiri	( )	( )	(x)	( )	( )	( )	( )
Päärakennus	( )	( )	( )	( )	( )	( )	( )
Ulkorakennus	( )	( )	( )	( )	( )	( )	( )
Julkinen rakennus	( )	( )	( )	( )	( )	( )	( )
Muu:	( )	( )	( )	( )	( )	( )	( )

Ilmeisesti 1800-luvun lopulta oleva päärakennus, jonka ulkoasu 1950-luvun alkupuolen remontin mukainen. Ulkorakennuksia mm. vilja-aitta (1920 ?) ja navetta, jonka puuosat 1950-luvulta, mutta osassa 1800-luvun kiviseinää.

Luettelointiperuste:

Rakennus- tai kulttuurihistoriallinen arvo ( )  
Maaseudun rakennusperinne (x)  
Maisemallinen arvo (x)  
Paikallishistoriallinen arvo ( )

Kohteen merkittävyys:

Valtakunnallinen ( )  
Maakunnallinen ( )  
Paikallinen ( )

Inventointi:

Omistajan kuuleminen:

(kyllä)

Lausunnot:

Säilyttämispäätös:

Kaavamerkinnot:

Seutukaava:

Yleiskaava:

Muu:

Kirjenumero: puutossalmi21.aaa

Kohde: Kuusela

Kylä/rekisterinumero:

Osoite:

Omistaja:

Valmistumisvuosi:

Suunnittelija:

## KUOPIO, PUUTOSSALMI

Kohteen numero: 21

Laajuus:	Luokitus:			Säilytystavoite:			
	1	2	3	A	B	C	D
Taloryhmä	( )	( )	( )	( )	( )	( )	( )
Pihapiiri	( )	( )	( )	( )	( )	( )	( )
Päärakennus	( )	( )	(x)	( )	( )	( )	( )
Ulkorakennus	( )	( )	( )	( )	( )	( )	( )
Julkinen rakennus	( )	( )	( )	( )	( )	( )	( )
Muu:	( )	( )	( )	( )	( )	( )	( )

Varsin vanhassa asussa säilynyt vuoraamaton, noin vuonna 1909 valmistunut päärakennus. Joitain huonokuntoisia ulkorakennuksia. Ympäristö metsittyä.

Luettelointiperuste:

Rakennus- tai kulttuurihistoriallinen arvo ( )  
Maaseudun rakennusperinne (x)  
Maisemallinen arvo ( )  
Paikallishistoriallinen arvo ( )

Kohteen merkittävyys:

Valtakunnallinen ( )  
Maakunnallinen ( )  
Paikallinen ( )

Inventointi:

Omistajan kuuleminen:

(kyllä)

Lausunnot:

Säilyttämispäätös:

Kaavamerkinnot:

Seutukaava:

Yleiskaava:

Muu:



Kirjenumero: puutossalmi22.aaa

## KUOPIO, PUUTOSSALMI

Kohde: Roinila

Kohteen numero: 22

Kylä/rekisterinumero:

Laajuus:

Luokitus:

Säilytystavoite:

Osoite:

Omistaja:

Valmistumisvuosi:

Suunnittelija:

	1	2	3	A	B	C	D
Taloryhmä	( )	( )	( )	( )	( )	( )	( )
Pihapiiri	( )	( )	( )	( )	( )	( )	( )
Päärakennus	( )	( )	( )	( )	( )	( )	( )
Ulkorakennus	( )	( )	( x )	( )	( )	( )	( )
Julkinen rakennus	( )	( )	( )	( )	( )	( )	( )
Muu:	( )	( )	( )	( )	( )	( )	( )

Aittarivi, jossa kolme aittaa, jotka ilmeisesti kaikki 1800-luvun alkupuolelta. Muu rakennuskanta varsin nuorta.

Luettelointiperuste:

Rakennus- tai kulttuurihistoriallinen arvo ( )  
Maaseudun rakennusperinne ( x )  
Maisemallinen arvo ( )  
Paikallishistoriallinen arvo ( )

Kohteen merkittävyys:

Valtakunnallinen ( )  
Maakunnallinen ( )  
Paikallinen ( )

Inventointi:

Omistajan kuuleminen:

Lausunnot:

Säilyttämispäätös:

Kaavamerkinnot:

Seutukaava:

Yleiskaava:

Muu:

Kirjenumero: puutossalmi23.aaa

Kohde: Kokkola

Kylä/rekisterinumero:

Osoite:

Omistaja:

Valmistumisvuosi:

Suunnittelija:

## KUOPIO, PUUTOSSALMI

Kohteen numero: 23

Laajuus:	Luokitus:			Säilytystavoite:			
	1	2	3	A	B	C	D
Taloryhmä	( )	( )	( )	( )	( )	( )	( )
Pihapiiri	( )	( )	( )	( )	( )	( )	( )
Päärakennus	( )	( )	( )	( )	( )	( )	( )
Ulkorakennus	( )	( )	(x)	( )	( )	( )	( )
Julkinen rakennus	( )	( )	( )	( )	( )	( )	( )
Muu:	( )	( )	( )	( )	( )	( )	( )

1950-luvun päärakennus, jonka ulkoasua muuttanut ikkuna-re montti. Uudempien ulkorakennusten ohella vanha aitta ja tulisijallinen riihi.

### Luettelointiperuste:

Rakennus- tai kulttuurihistoriallinen arvo ( )  
Maaseudun rakennusperinne (x)  
Maisemallinen arvo ( )  
Paikallishistoriallinen arvo ( )

### Kohteen merkittävyys:

Valtakunnallinen ( )  
Maakunnallinen ( )  
Paikallinen ( )

### Inventointi:

### Omistajan kuuleminen:

(kyllä)

### Lausunnot:

### Säilyttämispäätös:

### Kaavamerkinnot:

Seutukaava:

Yleiskaava:

Muu:

Kirjenumero: puutossalmi24.aaa

## KUOPIO, PUUTOSSALMI

Kohde: Koivuranta

Kohteen numero: 24

Kylä/rekisterinumero:

Laajuus:

Luokitus:

Säilytystavoite:

Osoite:

Omistaja:

Valmistumisvuosi:

Suunnittelija:

	1	2	3	A	B	C	D
Taloryhmä	( )	( )	( )	( )	( )	( )	( )
Pihapiiri	( )	( )	(x)	( )	( )	( )	( )
Päärakennus	( )	( )	( )	( )	( )	( )	( )
Ulkorakennus	( )	( )	( )	( )	( )	( )	( )
Julkinen rakennus	( )	( )	( )	( )	( )	( )	( )
Muu:	( )	( )	( )	( )	( )	( )	( )

Varsin alkuperäisessä asussa säilynyt, vuonna 1951 tehty päärakennus. Ulkorakennus 1940-luvun lopusta tai 1950-luvun alusta. Navetta 1940-luvun lopusta, mutta sen kiviseinät 1900-luvun alusta.

Luettelointiperuste:

Rakennus- tai kulttuurihistoriallinen arvo ( )  
Maaseudun rakennusperinne (x)  
Maisemallinen arvo (x)  
Paikallishistoriallinen arvo ( )

Kohteen merkittävyys:

Valtakunnallinen ( )  
Maakunnallinen ( )  
Paikallinen ( )

Inventointi:

Omistajan kuuleminen:

Lausunnot:

Säilyttämispäätös:

Kaavamerkinnot:

Seutukaava:

Yleiskaava:

Muu:

Kirjenumero: puutossalmi25.aaa

Kohde: Niemelä

Kylä/rekisterinumero: Puutossalmi

Osoite:

Omistaja:

Valmistumisvuosi:

Suunnittelija:

## KUOPIO, PUUTOSSALMI

Kohteen numero: 25

Laajuus:	Luokitus:			Säilytystavoite:			
	1	2	3	A	B	C	D
Taloryhmä	( )	( )	( )	( )	( )	( )	( )
Pihapiiri	( )	( )	(x)	( )	( )	( )	( )
Päärakennus	( )	( )	( )	( )	( )	( )	( )
Ulkorakennus	( )	( )	( )	( )	( )	( )	( )
Julkinen rakennus	( )	( )	( )	( )	( )	( )	( )
Muu:	( )	( )	( )	( )	( )	( )	( )

Ilmeisesti vuonna 1910 valmistunut päärakennus, jonka ikkunat ja vuoraus 1940-luvun lopusta tai 1950-luvun alusta. Ulkorakennuksista jäljellä sauna ja aitta ilmeisesti vuosisadan alusta.

Luettelointiperuste:

Rakennus- tai kulttuurihistoriallinen arvo ( )  
Maaseudun rakennusperinne (x)  
Maisemallinen arvo (x)  
Paikallishistoriallinen arvo ( )

Kohteen merkittävyys:

Valtakunnallinen ( )  
Maakunnallinen ( )  
Paikallinen ( )

Inventointi:

Omistajan kuuleminen:

(kyllä)

Lausunnot:

Säilyttämispäätös:

Kaavamerkinnot:

Seutukaava:

Yleiskaava:

Muu:



Kirjenumero: puutossalmi26.aaa

## KUOPIO, PUUTOSSALMI

Kohde: Pussila

Kohteen numero: 26

Kylä/rekisterinumero:

Laajuus:

Luokitus:

Säilytystavoite:

Osoite:

Omistaja:

Valmistumisvuosi:

Suunnittelija:

	1	2	3	A	B	C	D
Taloryhmä	( )	( )	( )	( )	( )	( )	( )
Pihapiiri	( )	( )	(x)	( )	( )	( )	( )
Päärakennus	( )	( )	( )	( )	( )	( )	( )
Ulkorakennus	( )	( )	( )	( )	( )	( )	( )
Julkinen rakennus	( )	( )	( )	( )	( )	( )	( )
Muu:	( )	( )	( )	( )	( )	( )	( )

Ilmeisesti vuonna 1923 rakennettu päärakennus, jonka ulko-  
asua muuttanut siipiosa. Kivinavetan rauniot ja vanhempaa  
ulkorakennuskantaa ainakin pyramidikattoinen aitta.

Luettelointiperuste:

Rakennus- tai kulttuurihistoriallinen arvo ( )  
Maaseudun rakennusperinne (x)  
Maisemallinen arvo (x)  
Paikallishistoriallinen arvo ( )

Kohteen merkittävyys:

Valtakunnallinen ( )  
Maakunnallinen ( )  
Paikallinen ( )

Inventointi:

Omistajan kuuleminen:

Lausunnot:

Säilyttämispäätös:

Kaavamerkinnot:

Seutukaava:

Yleiskaava:

Muu:

Kirjenumero: puutossalmi27.aaa

Kohde:

Kylä/rekisterinumero:

Osoite:

Omistaja:

Valmistumisvuosi:  
Suunnittelija:

## KUOPIO, PUUTOSSALMI

Kohteen numero: 27

Laajuus:	Luokitus:			Säilytystavoite:			
	1	2	3	A	B	C	D
Taloryhmä	( )	( )	( )	( )	( )	( )	( )
Pihapiiri	( )	( )	( )	( )	( )	( )	( )
Päärakennus	( )	( )	(x)	( )	( )	( )	( )
Ulkorakennus	( )	( )	( )	( )	( )	( )	( )
Julkinen rakennus	( )	( )	( )	( )	( )	( )	( )
Muu:	( )	( )	( )	( )	( )	( )	( )

Ilmeisesti vuonna 1922 valmistunut, melko vanhassa asussa oleva mansardikattoinen talo.

Luettelointiperuste:

Rakennus- tai kulttuurihistoriallinen arvo ( )  
Maaseudun rakennusperinne (x)  
Maisemallinen arvo (x)  
Paikallishistoriallinen arvo ( )

Kohteen merkittävyys:

Valtakunnallinen ( )  
Maakunnallinen ( )  
Paikallinen ( )

Inventointi:

Omistajan kuuleminen:

Lausunnot:

Säilyttämispäätös:

Kaavamerkinnot:

Seutukaava:

Yleiskaava:

Muu:

Kirjenumero: puutossalmi28.aaa

## KUOPIO, PUUTOSSALMI

Kohde:

Kohteen numero: 28

Kylä/rekisterinumero:

Laajuus:

Luokitus:

Säilytystavoite:

Osoite:

Omistaja:

Valmistumisvuosi: 1947

Suunnittelija:

1 2 3

A B C D

Taloryhmä	( )	( )	( )	( )	( )	( )	( )
Pihapiiri	( )	( )	(x)	( )	( )	( )	( )
Päärakennus	( )	( )	( )	( )	( )	( )	( )
Ulkorakennus	( )	( )	( )	( )	( )	( )	( )
Julkinen rakennus	( )	( )	( )	( )	( )	( )	( )
Muu:	( )	( )	( )	( )	( )	( )	( )

Vuonna 1947 tehty hirsirakenteinen pientalo, joka vuorattu 1950-luvulla. Ulkoasua muuttaneet hieman perinteisestä poikkeavat ikkunat ja takapuolen kuistiosa.

Samanikäisiä ja hieman nuorempia ulkorakennuksia.

Luettelointiperuste:

Rakennus- tai kulttuurihistoriallinen arvo	( )
Maaseudun rakennusperinne	(x)
Maisemallinen arvo	(x)
Paikallishistoriallinen arvo	( )

Kohteen merkittävyys:

Valtakunnallinen	( )
Maakunnallinen	( )
Paikallinen	( )

Inventointi:

Omistajan kuuleminen:

(kyllä)

Lausunnot:

Säilyttämispäätös:

Kaavamerkinnot:

Seutukaava:

Yleiskaava:

Muu:

Kirjenumero: puutossalmi29.aaa

Kohde: Kotakangas

Kylä/rekisterinumero: Puutossalmi

Osoite:

Omistaja:

Valmistumisvuosi:

Suunnittelija:

## KUOPIO, PUUTOSSALMI

Kohteen numero: 29

Laajuus:	Luokitus:			Säilytystavoite:			
	1	2	3	A	B	C	D
Taloryhmä	( )	( )	( )	( )	( )	( )	( )
Pihapiiri	( )	( )	(x)	( )	( )	( )	( )
Päärakennus	( )	( )	( )	( )	( )	( )	( )
Ulkorakennus	( )	( )	( )	( )	( )	( )	( )
Julkinen rakennus	( )	( )	( )	( )	( )	( )	( )
Muu:	( )	( )	( )	( )	( )	( )	( )

Mansardikattoinen päärakennus ja aittarakennus mahdollisesti 1910- tai 1920-luvulta. Ulkopinta melko huonokuntoinen.

Luettelointiperuste:

Rakennus- tai kulttuurihistoriallinen arvo ( )  
Maaseudun rakennusperinne (x)  
Maisemallinen arvo ( )  
Paikallishistoriallinen arvo ( )

Kohteen merkittävyys:

Valtakunnallinen ( )  
Maakunnallinen ( )  
Paikallinen ( )

Inventointi:

Omistajan kuuleminen:

Lausunnot:

Säilyttämispäätös:

Kaavamerkinnot:

Seutukaava:

Yleiskaava:

Muu:



Kirjenumero: puutossalmi30.aaa

## KUOPIO, PUUTOSSALMI

Kohde: Lautsaari

Kohteen numero: 30

Kylä/rekisterinumero:

Laajuus:

Luokitus:

Säilytystavoite:

Osoite:

Omistaja:

Valmistumisvuosi:

Suunnittelija:

	1	2	3	A	B	C	D
Taloryhmä	( )	( )	( )	( )	( )	( )	( )
Pihapiiri	( )	( )	( )	( )	( )	( )	( )
Päärakennus	( )	( )	( )	( )	( )	( )	( )
Ulkorakennus	( )	( )	( )	( )	( )	( )	( )
Julkinen rakennus	( )	( )	( )	( )	( )	( )	( )
Muu:	( )	( )	( )	( )	( )	( )	( )

Saarella ilmeisesti vuonna 1921 valmistunut huvila.

Ei käyty paikalla.

Luettelointiperuste:

Rakennus- tai kulttuurihistoriallinen arvo ( )  
Maaseudun rakennusperinne (x)  
Maisemallinen arvo (?)  
Paikallishistoriallinen arvo ( )

Kohteen merkittävyys:

Valtakunnallinen ( )  
Maakunnallinen ( )  
Paikallinen ( )

Inventointi:

Omistajan kuuleminen:

Lausunnot:

Säilyttämispäätös:

Kaavamerkinnot:

Seutukaava:

Yleiskaava:

Muu:

Kirjenumero: puutossalmi31.aaa

Kohde: Lahnaranta

Kylä/rekisterinumero:

Osoite:

Omistaja:

Valmistumisvuosi:

Suunnittelija:

## KUOPIO, PUUTOSSALMI

Kohteen numero: 31

Laajuus:	Luokitus:			Säilytystavoite:			
	1	2	3	A	B	C	D
Taloryhmä	( )	( )	( )	( )	( )	( )	( )
Pihapiiri	( )	( )	(x)	( )	( )	( )	( )
Päärakennus	( )	( )	( )	( )	( )	( )	( )
Ulkorakennus	( )	( )	( )	( )	( )	( )	( )
Julkinen rakennus	( )	( )	( )	( )	( )	( )	( )
Muu:	( )	( )	( )	( )	( )	( )	( )

Ilmeisesti vuonna 1923 rakennettu mansardikattoinen päära-  
kennus ja mahdollisesti samanikäinen ulkorakennus. Nykyi-  
set ikkunat ilmeisesti 1950-luvulta.

Luettelointiperuste:

Rakennus- tai kulttuurihistoriallinen arvo ( )  
Maaseudun rakennusperinne (x)  
Maisemallinen arvo ( )  
Paikallishistoriallinen arvo ( )

Kohteen merkittävyys:

Valtakunnallinen ( )  
Maakunnallinen ( )  
Paikallinen ( )

Inventointi:

Omistajan kuuleminen:

Lausunnot:

Säilyttämispäätös:

Kaavamerkinnot:

Seutukaava:

Yleiskaava:

Muu:

Kirjenumero: puutossalmi32.aaa

## KUOPIO, PUUTOSSALMI

Kohde: Pajukaarre

Kohteen numero: 32

Kylä/rekisterinumero: Puutossalmi

Lajuus: Luokitus: Säilytystavoite:

	1	2	3	A	B	C	D
--	---	---	---	---	---	---	---

Osoite:

Taloryhmä ( ) ( ) ( ) ( ) ( ) ( ) ( )

Omistaja:

Pihapiiri ( ) ( ) ( ) ( ) ( ) ( ) ( )

Valmistumisvuosi:

Päärakennus ( ) ( ) ( ) ( ) ( ) ( ) ( )

Suunnittelija:

Ulkorakennus ( ) ( ) (x) ( ) ( ) ( ) ( )

Julkinen rakennus ( ) ( ) ( ) ( ) ( ) ( ) ( )

Muu: ( ) ( ) ( ) ( ) ( ) ( ) ( )

Navetta, jonka alaosassa ilmeisesti vuonna 1923 tehtyä lohkokiviseinää. Puuosat uusittu perinteiseen tyyliin. Ranta-sauna ilmeisesti vuodelta 1910.

Luettelointiperuste:

Rakennus- tai kulttuurihistoriallinen arvo ( )

Maaseudun rakennusperinne (x)

Maisemallinen arvo (x)

Paikallishistoriallinen arvo ( )

Vuonna 1980 rakennettu päärakennus, joka mukailee pääpiirteissään perinteistä tyyliä.

Kohteen merkittävyys:

Valtakunnallinen ( )

Maakunnallinen ( )

Paikallinen ( )

Inventointi:

Omistajan kuuleminen:

(kyllä)

Lausunnot:

Säilyttämispäätös:

Kaavamerkinnot:

Seutukaava:

Yleiskaava:

Muu:

Kirjenumero: puutossalmi33.aaa

Kohde: Karjula

Kylä/rekisterinumero: Puutossalmi

Osoite:

Omistaja:

Valmistumisvuosi:  
Suunnittelija:

## KUOPIO, PUUTOSSALMI

Kohteen numero: 33

Laajuus:	Luokitus:			Säilytystavoite:			
	1	2	3	A	B	C	D
Taloryhmä	( )	( )	( )	( )	( )	( )	( )
Pihapiiri	( )	( )	( )	( )	( )	( )	( )
Päärakennus	( )	( )	( )	( )	( )	( )	( )
Ulkorakennus	( )	( )	(x)	( )	( )	( )	( )
Julkinen rakennus	( )	( )	( )	( )	( )	( )	( )
Muu:	( )	( )	( )	( )	( )	( )	( )

Vanhempaa ulkorakennuskantaa pihalla pikkuaitta. Päärakennus 1940-luvun tasakattotalo.

Luettelointiperuste:

Rakennus- tai kulttuurihistoriallinen arvo ( )  
Maaseudun rakennusperinne (x)  
Maisemallinen arvo ( )  
Paikallishistoriallinen arvo ( )

Kohteen merkittävyys:

Valtakunnallinen ( )  
Maakunnallinen ( )  
Paikallinen ( )

Inventointi:

Omistajan kuuleminen:

Lausunnot:

Säilyttämispäätös:

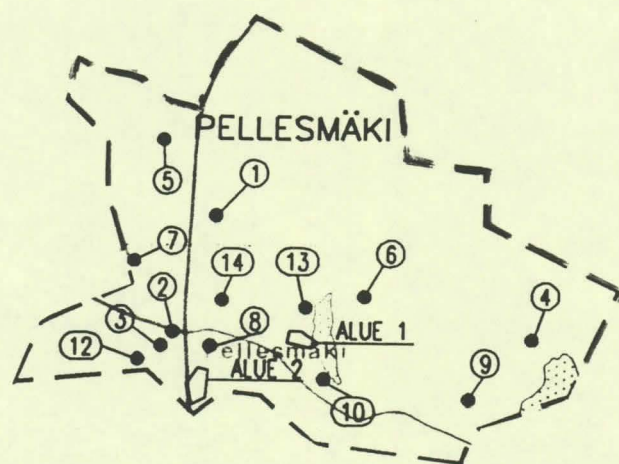
Kaavamerkinnot:

Seutukaava:

Yleiskaava:

Muu:





### 3. PELLESMÄKI

Kirjenumero: pellesmäkia1.aaa

Kohde: "Radiolaisten kylä"

## KUOPIO, PELLESMÄKI

Kohteen numero: Alue 1

Kylä/rekisterinumero:

Laajuus:

Luokitus:

Säilytystavoite:

Osoite:

Omistaja:

Valmistumisvuosi:

Suunnittelija:

	1	2	3	A	B	C	D
Taloryhmä	( )	( )	(x)	( )	( )	( )	( )
Pihapiiri	( )	( )	( )	( )	( )	( )	( )
Päärakennus	( )	( )	( )	( )	( )	( )	( )
Ulkorakennus	( )	( )	( )	( )	( )	( )	( )
Julkinen rakennus	( )	( )	( )	( )	( )	( )	( )
Muu:	( )	( )	( )	( )	( )	( )	( )

Kuusi 1940-luvun lautarakenteista pientaloa, joista ainakin yksi tehty jo sodan aikana vuonna 1942; olleet Pellesmäen mastoon liittyen Yleisradion henkilökunnan käytössä. 1980-luvun lopussa myyty yksityisille, jonka jälkeen osassa ulkoasu hieman muuttunut.

Luettelointiperuste:

Rakennus- tai kulttuurihistoriallinen arvo ( )  
Maaseudun rakennusperinne (x)  
Maisemallinen arvo ( )  
Paikallishistoriallinen arvo (x)

Kohteen merkittävyys:

Valtakunnallinen ( )  
Maakunnallinen ( )  
Paikallinen ( )

Inventointi:

Omistajan kuuleminen:

Lausunnot:

Säilyttämispäätös:

Kaavamerkinnot:

Seutukaava:

Yleiskaava:

Muu:

Kirjenumero: pellesmäkia2.aaa

Kohde:

Kylä/rekisterinumero: Pellesmäki

Osoite:

Omistaja:

Valmistumisvuosi:

Suunnittelija:

## KUOPIO, PELLESMÄKI

Kohteen numero: Alue 2

Laajuus:	Luokitus:			Säilytystavoite:			
	1	2	3	A	B	C	D
Taloryhmä	( )	( )	(x)	( )	( )	( )	( )
Pihapiiri	( )	( )	( )	( )	( )	( )	( )
Päärakennus	( )	( )	( )	( )	( )	( )	( )
Ulkorakennus	( )	( )	( )	( )	( )	( )	( )
Julkinen rakennus	( )	( )	( )	( )	( )	( )	( )
Muu:	( )	( )	( )	( )	( )	( )	( )

Kolme etelänpuoleista taloa 1950-luvulta, muut vanhempia, 1930-luvulta. Kuopiosta tultassa viitostien vasemmalla puolella rivissä kuusi ja oikealla puolen tietä yksi pientalo. Osa lähellä alkuperäistä asua, osan ulkoasua muuttaneet ikkunat, vuoraus ja laajennusosat.

Luettelointiperuste:

Rakennus- tai kulttuurihistoriallinen arvo ( )  
Maaseudun rakennusperinne (x)  
Maisemallinen arvo (x)  
Paikallishistoriallinen arvo ( )

Kohteen merkittävyys:

Valtakunnallinen ( )  
Maakunnallinen ( )  
Paikallinen ( )

Inventointi:

Omistajan kuuleminen:

Lausunnot:

Säilyttämispäätös:

Kaavamerkinnot:

Seutukaava:

Yleiskaava:

Muu:

Kirjenumero: pellesmäki1.aaa

Kohde: Sulkupuro

Kylä/rekisterinumero: Pellesmäki 1-19

Osoite:

Omistaja: Maatalousyhtymä A. Hiltunen

Valmistumisvuosi:

Suunnittelija:

## KUOPIO, PELLESMÄKI

Kohteen numero: 1

Laajuus:	Luokitus:			Säilytystavoite:			
	1	2	3	A	B	C	D
Taloryhmä	( )	( )	( )	( )	( )	( )	( )
Pihapiiri	( )	(x)	( )	( )	( )	( )	( )
Päärakennus	( )	( )	( )	( )	( )	( )	( )
Ulkorakennus	( )	( )	( )	( )	( )	( )	( )
Julkinen rakennus	( )	( )	( )	( )	( )	( )	( )
Muu:	( )	( )	( )	( )	( )	( )	( )

Varsin vanhassa asussa oleva päärakennus, jonka toinen pää 1800-luvulta ja toinen ilmeisesti aivan 1900-luvun alusta. 1920-luvun puolivälissä on molemmin puolin lisätty kookkaat frontonit.

Pihapiirissä vuonna 1927 tehty aitta/liiterirakennus ja vuonna 1917 valmistunut navetta, jota myöhemmin laajennettu, keskellä pihaa vanha maakellari.

Hieman vanhan pihapiirin ulkopuolella vuonna 1967 rakennettu asuinrakennus. Lisäksi riihi, josta purettu kiuas ja pyramidikattoinen eloaitta.

Paikalla asuttu 1800-luvun puolivälistä lähtien.

### Luettelointiperuste:

Rakennus- tai kulttuurihistoriallinen arvo ( )

Maaseudun rakennusperinne (x)

Maisemallinen arvo (x)

Paikallishistoriallinen arvo (x)

### Kohteen merkittävyys:

Valtakunnallinen ( )

Maakunnallinen ( )

Paikallinen (x)

### Inventointi:

Museovirasto 1992

### Omistajan kuuleminen:

Kyllä

Lausunnot:

### Säilyttämispäätös:

### Kaavamerkinnät:

Seutukaava:

Yleiskaava:

Muu:





Kirjenumero: pellesmäki2.aaa

Kohde: Ns. talo Valoharju

Kylä/rekisterinumero: Pellesmäki

Osoite:

Omistaja: Vehmasmäen nuorisoseura

Valmistumisvuosi: 1908

Suunnittelija: (J. B. Airaksinen)

## KUOPIO, PELLESMÄKI

Kohteen numero: 2

Laajuus:	Luokitus:			Säilytystavoite:			
	1	2	3	A	B	C	D
Taloryhmä	( )	( )	( )	( )	( )	( )	( )
Pihapiiri	( )	( )	( )	( )	( )	( )	( )
Päärakennus	( )	( )	( )	( )	( )	( )	( )
Ulkorakennus	( )	( )	( )	( )	( )	( )	( )
Julkinen rakennus	( )	( )	( )	( )	( )	( )	( )
Muu: Seurantalo	( )	(x)	( )	( )	( )	( )	( )

Vuonna 1905 perustetun nuorisoseuran vuonna 1908 valmistunut talo. Piirustukset tehnyt opettaja J. B. Airaksinen. Rakentamisessa käytetty vanhan talon hirsiiä (Kuopion maalaiskunnan vanha kartano; Kuopion kaupungin omistama Kellolahden/niemen ? kartano) ja lahjoituspuuta.

Saneerattu useita kertoja; vuonna 1935 rakennusmestari Pekka Räsänen tekemien laajennus- ja muutospiiirustusten mukaan. 1950-luvun puolivälissä laajennettu näyttämötilaa. Vuosina 1967-68 uusittu sisätiloja. Viimeisin remontti vuodelta 1985, jolloin mm. ikkunat uusittu vanhaa tyyliä mukailen, vuoraus uusittu, päätyihin tehty umpikuistit ja vintille toiseen päähän vahtimestarin asunto.



### Luettelointiperuste:

Rakennus- tai kulttuurihistoriallinen arvo ( )  
Maaseudun rakennusperinne ( )  
Maisemallinen arvo ( )  
Paikallishistoriallinen arvo (x)

### Kohteen merkittävyys:

Valtakunnallinen ( )  
Maakunnallinen ( )  
Paikallinen (x)

### Inventointi:

Museovirasto 1992

### Omistajan kuuleminen:

### Lausunnot:

### Säilyttämispäätös:

### Kaavamerkinnät:

### Seutukaava:

### Yleiskaava:

### Muu:

Kirjenumero: pellesmäki3.aaa

## KUOPIO, PELLESMÄKI

Kohde: Pellesmäen mylly

Kohteen numero: 3

Kylä/rekisterinumero:

Laajuus:

Luokitus:

Säilytystavoite:

Osoite:

Omistaja: Toivo ja Helvi Korhonen

Valmistumisvuosi: 1926

Suunnittelija:

	1	2	3	A	B	C	D
Taloryhmä	( )	( )	( )	( )	( )	( )	( )
Pihapiiri	( )	( )	( )	( )	( )	( )	( )
Päärakennus	( )	( )	( )	( )	( )	( )	( )
Ulkorakennus	( )	( )	( )	( )	( )	( )	( )
Julkinen rakennus	( )	( )	( )	( )	( )	( )	( )
Muu: Myllymiljö	( )	( )	(x)	( )	( )	( )	( )

Pato ja melko huonokuntoinen myllyrakennus, jossa ei laitteistoja. Myllyrakennus ilmeisesti vuodelta 1926, jolloin patoa on korotettu. Paikalla kuitenkin ilmeisesti toiminut mylly jo aiemmin. Ollut toiminnassa noin vuoteen 1970.

Valokosken Mylly, Saha ja Pärehöylä Oy perustettu vuonna 1915. Vanhempi mylly noin 1 km Kurkimäen suuntaan.

Luettelointiperuste:

Rakennus- tai kulttuurihistoriallinen arvo	( )
Maaseudun rakennusperinne	( )
Maisemallinen arvo	(x)
Paikallishistoriallinen arvo	(x)

Kohteen merkittävyys:

Valtakunnallinen	( )
Maakunnallinen	( )
Paikallinen	( )

Inventointi:

Omistajan kuuleminen:

Kyllä

Lausunnot:

Säilyttämispäätös:

Kaavamerkinnot:

Seutukaava:

Yleiskaava:

Muu:

Kirjenumero: pellesmäki4.aaa

Kohde: Ohenharju

Kylä/rekisterinumero:

Osoite:

Omistaja:

Valmistumisvuosi:

Suunnittelija:

## KUOPIO, PELLESMÄKI

Kohteen numero: 4

Laajuus:	Luokitus:			Säilytystavoite:			
	1	2	3	A	B	C	D
Taloryhmä	( )	( )	( )	( )	( )	( )	( )
Pihapiiri	( )	( )	(x)	( )	( )	( )	( )
Päärakennus	( )	( )	( )	( )	( )	( )	( )
Ulkorakennus	( )	( )	( )	( )	( )	( )	( )
Julkinen rakennus	( )	( )	( )	( )	( )	( )	( )
Muu:	( )	( )	( )	( )	( )	( )	( )

Päärakennuksesta osa ilmeisesti 1800-luvulta, osa nuorempaa. Ulkoasu pääpiirteissään perinteistä tyyliä mukaileva. Ulkorakennuksia; 1940-luvun navetta, kaksi aittaa ja vajarakennus.

Peltoaukealla lahden rannalla. Talolle johtaa koivukuja.

### Luettelointiperuste:

Rakennus- tai kulttuurihistoriallinen arvo	( )
Maaseudun rakennusperinne	(x)
Maisemallinen arvo	(x)
Paikallishistoriallinen arvo	( )

### Kohteen merkittävyys:

Valtakunnallinen	( )
Maakunnallinen	( )
Paikallinen	( )

### Inventointi:

### Omistajan kuuleminen:

Kyllä

Lausunnot:

### Säilyttämispäätös:

### Kaavamerkinnät:

Seutukaava:

Yleiskaava:

Muu:

Kirjenumero: pellesmäki5.aaa

## KUOPIO, PELLESMÄKI

Kohde: Mansikka-aho

Kohteen numero: 5

Kylä/rekisterinumero:

Laajuus:

Luokitus:

Säilytystavoite:

Osoite:

Omistaja:

Valmistumisvuosi:

Suunnittelija:

	1	2	3	A	B	C	D
Taloryhmä	( )	( )	( )	( )	( )	( )	( )
Pihapiiri	( )	( )	(x)	( )	( )	( )	( )
Päärakennus	( )	( )	( )	( )	( )	( )	( )
Ulkorakennus	( )	( )	( )	( )	( )	( )	( )
Julkinen rakennus	( )	( )	( )	( )	( )	( )	( )
Muu:	( )	( )	( )	( )	( )	( )	( )

Vanhassa asussa oleva 1900-luvun alun päärakennus, joka ny kyään työtilana. Uusi päärakennus tehty vuonna 1980 Suonenjoelta tuoduista vanhan talon hirsistä.

Ulkorakennuskantaa jäljellä muualta siiretty aitta ja sauna.

Luettelointiperuste:

Rakennus- tai kulttuurihistoriallinen arvo ( )  
Maaseudun rakennusperinne (x)  
Maisemallinen arvo ( )  
Paikallishistoriallinen arvo ( )

Kohteen merkittävyys:

Valtakunnallinen ( )  
Maakunnallinen ( )  
Paikallinen ( )

Inventointi:

Omistajan kuuleminen:

Kyllä

Lausunnot:

Säilyttämis päätös:

Kaavamerkinntät:

Seutukaava:

Yleiskaava:

Muu:



Kirjenumero: pellesmäki6.aaa

Kohde: Kotämäki

Kylä/rekisterinumero:

Osoite:

Omistaja:

Valmistumisvuosi:

Suunnittelija:

## KUOPIO, PELLESMÄKI

Kohteen numero: 6

Laajuus:	Luokitus:			Säilytystavoite:			
	1	2	3	A	B	C	D
Taloryhmä	( )	( )	( )	( )	( )	( )	( )
Pihapiiri	( )	( )	( )	( )	( )	( )	( )
Päärakennus	( )	( )	( )	( )	( )	( )	( )
Ulkorakennus	( )	( )	(x)	( )	( )	( )	( )
Julkinen rakennus	( )	( )	( )	( )	( )	( )	( )
Muu:	( )	( )	( )	( )	( )	( )	( )

Kaksi vanhaa aittaa, joista toisessa epäselvä vuosilukumerkintä (1795 ?) Sauna ilmeisesti 1800-luvun lopulta. Perinteisestä tyylistä poikkeava päärakennus, josta osa 1800-luvulta.

### Luettelointiperuste:

Rakennus- tai kulttuurihistoriallinen arvo ( )  
Maaseudun rakennusperinne (x)  
Maisemallinen arvo ( )  
Paikallishistoriallinen arvo ( )

### Kohteen merkittävyys:

Valtakunnallinen ( )  
Maakunnallinen ( )  
Paikallinen ( )

### Inventointi:

### Omistajan kuuleminen:

### Lausunnot:

### Säilyttämispäätös:

### Kaavamerkinnät:

### Seutukaava:

### Yleiskaava:

### Muu:

Kirjenumero: pellesmäki7.aaa

## KUOPIO, PELLESMÄKI

Kohde: Mäntyselkä

Kohteen numero: 7

Kylä/rekisterinumero:

Laajuus:

Luokitus:

Säilytystavoite:

Osoite:

Omistaja:

Valmistumisvuosi:

Suunnittelija:

	1	2	3	A	B	C	D
Taloryhmä	( )	( )	( )	( )	( )	( )	( )
Pihapiiri	( )	( )	(x)	( )	( )	( )	( )
Päärakennus	( )	( )	( )	( )	( )	( )	( )
Ulkorakennus	( )	( )	( )	( )	( )	( )	( )
Julkinen rakennus	( )	( )	( )	( )	( )	( )	( )
Muu:	( )	( )	( )	( )	( )	( )	( )

Varsin vanhassa asussa oleva päärakennus mahdollisesti 1920-luvulta. Ulkorakennuksia; hirsinavetta (1924), aittoja ja riihi/puimala.

Rakennuksella paikallishistoriallista merkitystä, rakennusmestari Pekka Räsäsen kotitila.

Luettelointiperuste:

Rakennus- tai kulttuurihistoriallinen arvo	( )
Maaseudun rakennusperinne	(x)
Maisemallinen arvo	( )
Paikallishistoriallinen arvo	(x)

Kohteen merkittävyys:

Valtakunnallinen	( )
Maakunnallinen	( )
Paikallinen	( )

Inventointi:

Omistajan kuuleminen:

Lausunnot:

Säilyttämispäätös:

Kaavamerkinnot:

Seutukaava:

Yleiskaava:

Muu:

Kirjenumero: pellesmäki8.aaa

Kohde:

Kylä/rekisterinumero:

Osoite:

Omistaja:

Valmistumisvuosi:

Suunnittelija:

## KUOPIO, PELLESMÄKI

Kohteen numero: 8

Laajuus:	Luokitus:			Säilytystavoite:			
	1	2	3	A	B	C	D
Taloryhmä	( )	( )	( )	( )	( )	( )	( )
Pihapiiri	( )	( )	(x)	( )	( )	( )	( )
Päärakennus	( )	( )	( )	( )	( )	( )	( )
Ulkorakennus	( )	( )	( )	( )	( )	( )	( )
Julkinen rakennus	( )	( )	( )	( )	( )	( )	( )
Muu:	( )	( )	( )	( )	( )	( )	( )

Varsin vanhassa asussa säilynyt pientalo mahdollisesti 1930-luvulta ja ilmeisesti samanikäinen, osin kiviseinäinen ulkorakennus.

Luettelointiperuste:

Rakennus- tai kulttuurihistoriallinen arvo ( )  
Maaseudun rakennusperinne (x)  
Maisemallinen arvo (x)  
Paikallishistoriallinen arvo ( )

Kohteen merkittävyys:

Valtakunnallinen ( )  
Maakunnallinen ( )  
Paikallinen ( )

Inventointi:

Omistajan kuuleminen:

Lausunnot:

Säilyttämisspätös:

Kaavamerkinntät:

Seutukaava:

Yleiskaava:

Muu:

Kirjenumero: pellesmäki9.aaa

## KUOPIO, PELLESMÄKI

Kohde: Torvelanmäki

Kohteen numero: 9

Kylä/rekisterinumero:

Laajuus: Luokitus: Säilytystavoite:

Osoite:

	1	2	3	A	B	C	D
Taloryhmä	( )	( )	( )	( )	( )	( )	( )
Pihapiiri	( )	( )	(x)	( )	( )	( )	( )
Päärakennus	( )	( )	( )	( )	( )	( )	( )
Ulkorakennus	( )	( )	( )	( )	( )	( )	( )
Julkinen rakennus	( )	( )	( )	( )	( )	( )	( )
Muu:	( )	( )	( )	( )	( )	( )	( )

Omistaja:

Valmistumisvuosi:  
Suunnittelija:

Ilmeisesti vanha mäkiasuinpaikka. Nykyinen päärakennus 1950-luvun lopulta. Uudemman ulkorakennuskannan ohella vanha aitta, varastoksi muutettu riihi ja vajan osa vanhaa asuinrakennusta, joka ilmeisesti 1800-luvulta.

Paikalla asuttu jo ennen vuotta 1550. Ensimmäinen asuja Pek ka Torvinen (Peer Torffuinen).

Luettelointiperuste:

Rakennus- tai kulttuurihistoriallinen arvo ( )  
Maaseudun rakennusperinne (x)  
Maisemallinen arvo (x)  
Paikallishistoriallinen arvo ( )

Kohteen merkittävyys:

Valtakunnallinen ( )  
Maakunnallinen ( )  
Paikallinen ( )

Inventointi:

Omistajan kuuleminen:

Lausunnot:

Säilyttämispäätös:

Kaavamerkinnot:

Seutukaava:

Yleiskaava:

Muu:



Kirjenumero: pellesmäki10.aaa

Kohde: Hietaselkä

Kylä/rekisterinumero:

Osoite:

Omistaja:

Valmistumisvuosi:

Suunnittelija:

## KUOPIO, PELLESMÄKI

Kohteen numero: 10

Laajuus:	Luokitus:			Säilytystavoite:			
	1	2	3	A	B	C	D
Taloryhmä	( )	( )	( )	( )	( )	( )	( )
Pihapiiri	( )	( )	(x)	( )	( )	( )	( )
Päärakennus	( )	( )	( )	( )	( )	( )	( )
Ulkorakennus	( )	( )	( )	( )	( )	( )	( )
Julkinen rakennus	( )	( )	( )	( )	( )	( )	( )
Muu:	( )	( )	( )	( )	( )	( )	( )

Alkuperäisessä asussa säilynyt vuonna 1947 tehty pientalo ja ilmeisesti tätä vanhempia ulkorakennuksia.

Luettelointiperuste:

Rakennus- tai kulttuurihistoriallinen arvo ( )  
Maaseudun rakennusperinne (x)  
Maisemallinen arvo (x)  
Paikallishistoriallinen arvo ( )

Kohteen merkittävyys:

Valtakunnallinen ( )  
Maakunnallinen ( )  
Paikallinen ( )

Inventointi:

Omistajan kuuleminen:

Kyllä

Lausunnot:

Säilyttämispäätös:

Kaavamerkinnot:

Seutukaava:

Yleiskaava:

Muu:

Kirjenumero: pellesmäki11.aaa

## KUOPIO, PELLESMÄKI

Kohde: Mäntyharju

Kohteen numero: 11

Kylä/rekisterinumero: Pellesmäki

Laajuus: Luokitus: Säilytystavoite:

Osoite:

Omistaja:

Valmistumisvuosi:

Suunnittelija:

	1	2	3	A	B	C	D
Taloryhmä	( )	( )	( )	( )	( )	( )	( )
Pihapiiri	( )	( )	(x)	( )	( )	( )	( )
Päärakennus	( )	( )	( )	( )	( )	( )	( )
Ulkorakennus	( )	( )	( )	( )	( )	( )	( )
Julkinen rakennus	( )	( )	( )	( )	( )	( )	( )
Muu:	( )	( )	( )	( )	( )	( )	( )

Alkuperäisessä asussa säilynyt pientilan päärakennus ja navetta 1940-luvun lopusta - 1950-luvun alusta.

Luettelointiperuste:

Rakennus- tai kulttuurihistoriallinen arvo ( )  
Maaseudun rakennusperinne (x)  
Maisemallinen arvo (x)  
Paikallishistoriallinen arvo ( )

Kohteen merkittävyys:

Valtakunnallinen ( )  
Maakunnallinen ( )  
Paikallinen ( )

Inventointi:

Omistajan kuuleminen:

Lausunnot:

Säilyttämispäätös:

Kaavamerkinnot:

Seutukaava:

Yleiskaava:

Muu:

Kirjenumero: pellesmäki12.aaa

Kohde: Lilja

Kylä/rekisterinumero: Pellesmäki

Osoite:

Omistaja:

Valmistumisvuosi:

Suunnittelija:

## KUOPIO, PELLESMÄKI

Kohteen numero: 12

Laajuus:	Luokitus:			Säilytystavoite:			
	1	2	3	A	B	C	D
Taloryhmä	( )	( )	( )	( )	( )	( )	( )
Pihapiiri	( )	( )	(x)	( )	( )	( )	( )
Päärakennus	( )	( )	( )	( )	( )	( )	( )
Ulkorakennus	( )	( )	( )	( )	( )	( )	( )
Julkinen rakennus	( )	( )	( )	( )	( )	( )	( )
Muu:	( )	( )	( )	( )	( )	( )	( )

Päärakennuksen vanhimmat osat 1800-luvulta. Idänpuoleinen pääty, jossa tupa on vanhinta osaa. Myöhemmin molemmat osat saman katon alle. Rakennus vuorattu 1940-luvulla.

Päärakennuksen ulkoasua muuttaneet perinteisestä poikkeavat ikkunat. Mahdollisesti samanikäinen navetta ja aittarakennus.

### Luettelointiperuste:

Rakennus- tai kulttuurihistoriallinen arvo ( )  
Maaseudun rakennusperinne (x)  
Maisemallinen arvo ( )  
Paikallishistoriallinen arvo ( )

### Kohteen merkittävyys:

Valtakunnallinen ( )  
Maakunnallinen ( )  
Paikallinen ( )

### Inventointi:

### Omistajan kuuleminen:

### Lausunnot:

### Säilyttämispäätös:

### Kaavamerkinnot:

### Seutukaava:

### Yleiskaava:

### Muu:

Kirjenumero: pellesmäki13.aaa

## KUOPIO, PELLESMÄKI

Kohde: Hirvo

Kohteen numero: 13

Kylä/rekisterinumero: Pellesmäki

Laajuus:	Luokitus:			Säilytystavoite:			
	1	2	3	A	B	C	D
Taloryhmä	( )	( )	( )	( )	( )	( )	( )
Pihapiiri	( )	( )	(x)	( )	( )	( )	( )
Päärakennus	( )	( )	( )	( )	( )	( )	( )
Ulkorakennus	( )	( )	( )	( )	( )	( )	( )
Julkinen rakennus	( )	( )	( )	( )	( )	( )	( )
Muu:	( )	( )	( )	( )	( )	( )	( )

Osoite:

Omistaja:

Valmistumisvuosi:

Suunnittelija:

Ilmeisesti vuonna 1939 rakennettu päärakennus, jonka ulko-  
asua muuttaneet perinteisestä poikkeavat ikkunat ja uusi kuis-  
ti. Vanhempaa ulkorakennuskantaa kolme aittaa ja vajaksi  
muutettu riihi.

Rakennuksessa toimi Kurkimäen Osuuskassa perustamisesta  
lähtien. Hirvon isäntä Eino Hiltunen toimi vastuuhenkilönä.  
Osuuskassa fuusioitui myöhemmin Kuopion Osuuspankkiin.

### Luettelointiperuste:

Rakennus- tai kulttuurihistoriallinen arvo	( )
Maaseudun rakennusperinne	(x)
Maisemallinen arvo	(x)
Paikallishistoriallinen arvo	( )

### Kohteen merkittävyys:

Valtakunnallinen	( )
Maakunnallinen	( )
Paikallinen	( )

### Inventointi:

### Omistajan kuuleminen:

### Lausunnot:

### Säilyttämisspätös:

### Kaavamerkinnot:

### Seutukaava:

### Yleiskaava:

### Muu:



Kirjenumero: pellesmäki14.aaa

Kohde:

Kylä/rekisterinumero: Pellesmäki

Osoite:

Omistaja:

Valmistumisvuosi:

Suunnittelija:

## KUOPIO, PELLESMÄKI

Kohteen numero: 14

Laajuus:	Luokitus:			Säilytystavoite:			
	1	2	3	A	B	C	D
Taloryhmä	( )	( )	( )	( )	( )	( )	( )
Pihapiiri	( )	( )	(x)	( )	( )	( )	( )
Päärakennus	( )	( )	( )	( )	( )	( )	( )
Ulkorakennus	( )	( )	( )	( )	( )	( )	( )
Julkinen rakennus	( )	( )	( )	( )	( )	( )	( )
Muu:	( )	( )	( )	( )	( )	( )	( )

Varsin huonokuntoinen autoio päärakennus mahdollisesti 1920 tai 1930-luvulta. Vanhempaa ulkorakennuskantaa pärekattoinen pikkuaitta.

Luettelointiperuste:

Rakennus- tai kulttuurihistoriallinen arvo ( )  
Maaseudun rakennusperinne (x)  
Maisemallinen arvo ( )  
Paikallishistoriallinen arvo ( )

Kohteen merkittävyys:

Valtakunnallinen ( )  
Maakunnallinen ( )  
Paikallinen ( )

Inventointi:

Omistajan kuuleminen:

Lausunnot:

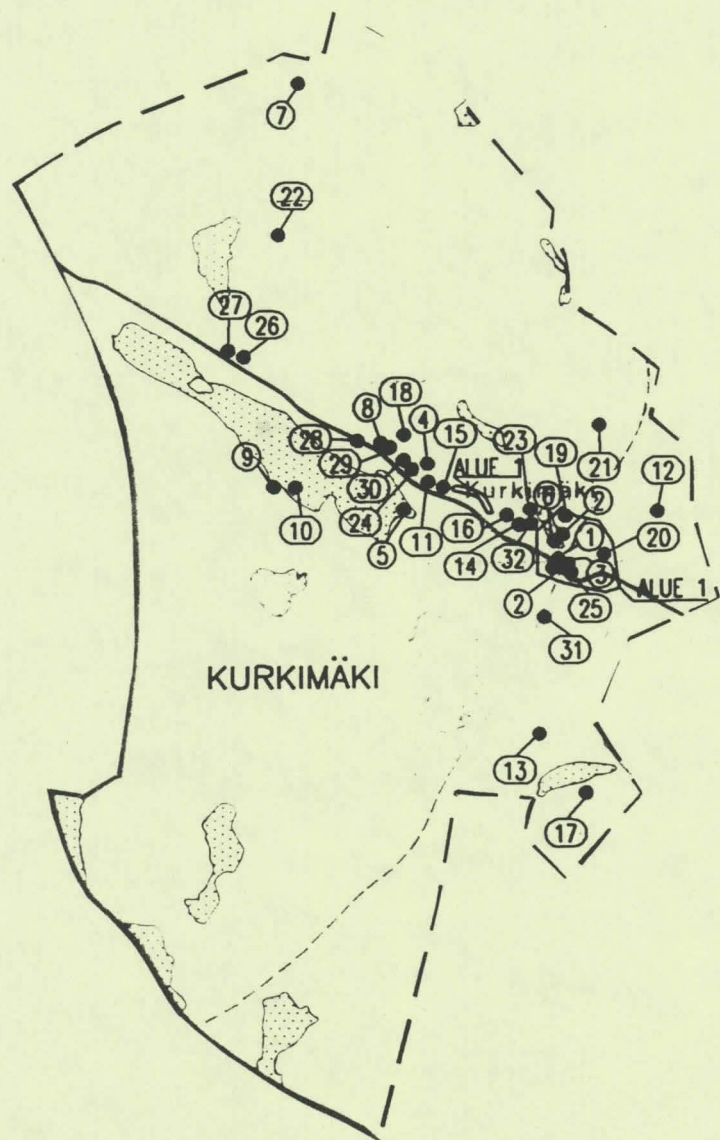
Säilyttämispäätös:

Kaavamerkinnt:

Seutukaava:

Yleiskaava:

Muu:



4. KURKIMÄKI

Kirjenumero: kurkimäkia1.aaa  
Kohde: Kurkimäen aseman seutu

## KUOPIO, KURKIMÄKI

Kohteen numero: Alue 1

Kylä/rekisterinumero:

Laajuus: Luokitus: Säilytystavoite:  
1 2 3 A B C D

Osoite:

Taloryhmä	( )	( )	( )	( )	( )	( )	( )
Pihapiiri	( )	( )	( )	( )	( )	( )	( )
Päärakennus	( )	( )	( )	( )	( )	( )	( )
Ulkorakennus	( )	( )	( )	( )	( )	( )	( )
Julkinen rakennus	( )	( )	( )	( )	( )	( )	( )
Muu: Aseman seutu	( )	(x)	( )	( )	( )	( )	( )

Omistaja:

Valmistumisvuosi:  
Suunnittelija:

Kurkimäen asemarakennus valmistui samana vuonna, kun Savon rata avattiin oli v. 1889. Rakennus tehty Oulun rautatien pysäkin piirustusten mukaan. Rakennusta laajennettu poikki päädyllä samaan tyyliin v. 1906 (arkkitehti Bruno Granholm). Näihin aikoihin rakennettiin myös tavara-asemana toiminut makasiinirakennus ja ulkorakennuksia. Sivustalla ilmeisesti 1900-luvun alusta oleva VR:n työntekijöiden asuntona toiminut rakennus ulkorakennuksineen. Aseman puistikossa on korkeita lehtikuusia ja muita istutuskasveja. Asema-alueen toisella sivustalla on 1930-luvun alussa työllisyystöinä tehty tiilinen vesitorni, jonka ylärakenteet vuodelta 1960. Vesitornin vieressä, puuston suojassa on pieni entinen VR:n asuinrakennus, ilmeisesti 1920-luvun alusta, joka nykyään tyhjillään ja hieman rapistunut. Asema jäi käytöstä 1970-luvulla, jonka jälkeen päärataa siirretty noin 50 metrin päähän vanhasta laiturista. Noin 15 min. päässä vanhasta puretusta pääradasta kulkee yksi puutavararaitteista. Puutavaraliikennöinti asema-alueella nykyään vilkasta.

Asemarakennuksen kohdalla, rata-alueen toisella puolen on vanha kaupparakennus. Asemarakennuksen puolella on lähellä asemaa Niskalan talo, joka toiminut majatalona. Majataloja kyyditystoiminta päättynyt 1930-luvun puolivälissä linja-autoliikenteen myötä. Talon ulkoasua muuttaneet uudet ikkunat ja kuistit. Vanhempi ulkorakennuskanta purettu. Tien toisella puolen 1940-luvun osuuskauppa ja baarirakennus, joiden ulkoasua uusitut ikkunat hieman muuttaneet. Entisen VR:n työntekijöiden rakennusten vieressä, Laukaanjoen varressa, on tiilinen, melko huonokuntoinen myllyrakennus ilmeisesti vuosisadan vaihteen tienoilta. Rakennus toiminut alunperin myllynä, sitten meijerinä vuodesta 1904. Myöhemmin 1930-luvulla mylly fuusioitui Kuopion osuusliikkeeseen ja lopetti toimintansa 1950-luvulla. Laitteistoja ei ilmeisesti jäljellä. Myllyn vieressä myös osuuskaupalle kuulunut asuinrakennus ilmeisesti vuodelta 1924. Uudet ikkunat ja laajennusosa muuttaneet ulkoasua.

Luettelointiperuste:

Rakennus- tai kulttuurihistoriallinen arvo	(x)
Maaseudun rakennusperinne	(x)
Maisemallinen arvo	(x)
Paikallishistoriallinen arvo	(x)

Kohteen merkittävyys:

Valtakunnallinen	( )
Maakunnallinen	(x)
Paikallinen	( )

Inventointi:

Kimmo Ruotsalainen 1990

Erikseen inventoidut kohteet:  
- asemarakennukset, VR:n työntekijöiden entinen asuinrakennus, vanha kauppa

Omistajan kuuleminen:

Lausunnot:

Säilyttämisspätös:

Kaavamerkinnät:

Seutukaava:

Yleiskaava:

Muu:



Kirjenumero: kurkimäkia2.aaa

Kohde:

Kylä/rekisterinumero:

Osoite:

Omistaja:

Valmistumisvuosi:

Suunnittelija:

## KUOPIO, KURKIMÄKI

Kohteen numero: Alue 2

Laajuus:	Luokitus:			Säilytystavoite:			
	1	2	3	A	B	C	D
Taloryhmä	( )	( )	(x)	( )	( )	( )	( )
Pihapiiri	( )	( )	( )	( )	( )	( )	( )
Päärakennus	( )	( )	( )	( )	( )	( )	( )
Ulkorakennus	( )	( )	( )	( )	( )	( )	( )
Julkinen rakennus	( )	( )	( )	( )	( )	( )	( )
Muu:	( )	( )	( )	( )	( )	( )	( )

Hajallaan kylän raitin molemmin puolin sijoittuneena neljä 1920-luvun taitekattoista pientaloa. Uudet ikkunat ja vuoraukset muuttaneet ulkoasua.

Luettelointiperuste:

Rakennus- tai kulttuurihistoriallinen arvo ( )  
Maaseudun rakennusperinne (x)  
Maisemallinen arvo (x)  
Paikallishistoriallinen arvo ( )

Kohteen merkittävyys:

Valtakunnallinen ( )  
Maakunnallinen ( )  
Paikallinen ( )

Inventointi:

Omistajan kuuleminen:

Lausunnot:

Säilyttämispäätös:

Kaavamerkinnot:

Seutukaava:

Yleiskaava:

Muu:



Kirjenumero: kurkimäki1.aaa

Kohde: Kurkimäen asema

Kylä/rekisterinumero: Hirvimäki

Osoite:

Omistaja: VR

Valmistumisvuosi: 1908 / 1889


Suunnittelija:

## KUOPIO, KURKIMÄKI

Kohteen numero: 1

Laajuus:	Luokitus:			Säilytystavoite:			
	1	2	3	A	B	C	D
Taloryhmä	( )	( )	( )	( )	( )	( )	( )
Pihapiiri	( )	( )	( )	( )	( )	( )	( )
Päärakennus	( )	( )	( )	( )	( )	( )	( )
Ulkorakennus	( )	( )	( )	( )	( )	( )	( )
Julkinen rakennus	(x)	( )	( )	( )	( )	( )	( )
Muu:	( )	( )	( )	( )	( )	( )	( )

Hyvin säilynyt asemamiljöön rakennuksineen ja puistoineen, jossa kookkaita lehtikuusia ja muita istutuskasveja. Asemarakennus tehty vuonna 1908. Tavara-aseman makasiini ja aseman takana oleva tiilikellari sekä aittarakennus vuodelta 1889. Asemaan liittyy myös tiilinen 1930-luvun alun vesitorni, jonka ylärakenteet vuodelta 1960.



### Luettelointiperuste:

Rakennus- tai kulttuurihistoriallinen arvo	(x)
Maaseudun rakennusperinne	( )
Maisemallinen arvo	(x)
Paikallishistoriallinen arvo	(x)

### Kohteen merkittävyys:

Valtakunnallinen	( )
Maakunnallinen	(x)
Paikallinen	( )

### Inventointi:

Kimmo Ruotsalainen 1990  
Museovirasto 1992

### Omistajan kuuleminen:

### Lausunnot:

### Säilyttämispäätös:

### Kaavamerkinnot:

### Seutukaava:

### Yleiskaava:

### Muu:

Kirjenumero: kurkimäki2.aaa  
 Kohde: Rautatiemiesten entinen rakennus  
 Kylä/rekisterinumero: Hirvimäki  
 Osoite:  
 Omistaja: Kari ja Tuula Koslonen, Hiltulanlahti  
 Valmistumisvuosi: 1900-luvun alku  
 Suunnittelija:


## KUOPIO, KURKIMÄKI

Kohteen numero: 2

Laajuus:	Luokitus:			Säilytystavoite:			
	1	2	3	A	B	C	D
Taloryhmä	( )	( )	( )	( )	( )	( )	( )
Pihapiiri	( )	( )	(x)	( )	( )	( )	( )
Päärakennus	( )	( )	( )	( )	( )	( )	( )
Ulkorakennus	( )	( )	( )	( )	( )	( )	( )
Julkinen rakennus	( )	( )	( )	( )	( )	( )	( )
Muu:	( )	( )	( )	( )	( )	( )	( )

Rakennus toiminut VR:n sähköttäjien (kirjurien) ja asemamiesten asuntona. Rakennettu ilmeisesti 1900-luvun alussa. Päärakennus radan viereisellä kumpareella ja sen takapuolella ilmeisesti samanikäisiä, kohtalaisessa kunnossa olevia lohkokiviperusteisia ulkorakennuksia ja vuonna 1956 rakennettu hirsisauna.

Nykyinen omistaja ostanut rakennukset VR:ltä 1980-luvun lopussa (kesäkäytössä). Saman omistajan hallussa myös asema-alueen toisella puolen, vesitornin vieressä olevat pienempi entinen VR:n asuinrakennus ja ulkorakennus, jotka puuston suojassa. Nämä rakennettu ilmeisesti 1920-luvun alussa.



### Luettelointiperuste:

Rakennus- tai kulttuurihistoriallinen arvo (x)  
 Maaseudun rakennusperinne (x)  
 Maisemallinen arvo (x)  
 Paikallishistoriallinen arvo (x)

### Kohteen merkittävyys:

Valtakunnallinen ( )  
 Maakunnallinen ( )  
 Paikallinen (x)

### Inventointi:

Museovirasto 1992

### Omistajan kuuleminen:

Kyllä.

### Lausunnot:

### Säilyttämispäätös:

### Kaavamerkinnot:

Seutukaava:

Yleiskaava:

Muu:

Kirjenumero: kurkimäki3.aaa

## KUOPIO, KURKIMÄKI

Kohde: Kurkimäen entinen yksityiskauppa

Kohteen numero: 3

Kylä/rekisterinumero: Hirvimäki

Laajuus:

Luokitus:

Säilytystavoite:

Osoite:

Omistaja: Liisa ja Väinö Kivelä, Kuopio

Valmistumisvuosi:  
Suunnittelija:

	1	2	3	A	B	C	D
Taloryhmä	( )	( )	( )	( )	( )	( )	( )
Pihapiiri	( )	( )	( )	( )	( )	( )	( )
Päärakennus	( )	(x)	( )	( )	( )	( )	( )
Ulkorakennus	( )	( )	( )	( )	( )	( )	( )
Julkinen rakennus	( )	( )	( )	( )	( )	( )	( )
Muu:	( )	( )	( )	( )	( )	( )	( )

Talossa toiminut 1940-luvun lopulle saakka yksityiskauppa. Talon nykyasu ilmeisesti 1900-luvun ensimmäisen vuosikymmenen jälkipuolelta. 1980-luvun lopussa on etupuolelta kuitenkin purettu huonokuntoinen, kaksikerroksinen kuistiosa. Talo on kesäkäytössä. Ulkoasu hieman rapistunut.

Luettelointiperuste:

Rakennus- tai kulttuurihistoriallinen arvo	( )
Maaseudun rakennusperinne	(x)
Maisemallinen arvo	(x)
Paikallishistoriallinen arvo	(x)

Kohteen merkittävyys:

Valtakunnallinen	( )
Maakunnallinen	( )
Paikallinen	(x)

Inventointi:

Museovirasto 1992

Omistajan kuuleminen:

Lausunnot:

Säilyttämispäätös:

Kaavamerkinntä:

Seutukaava:

Yleiskaava:

Muu:




Kirjenumero: kurkimäki4.aaa  
 Kohde: Kurkimäen ala-aste ja kirjasto  
 Kylä/rekisterinumero: Vehmasmäki  
 Osoite:  
 Omistaja: Kuopion kaupunki  
 Valmistumisvuosi:  
 Suunnittelija:

## KUOPIO, KURKIMÄKI

Kohteen numero: 4

Laajuus:	Luokitus:			Säilytystavoite:			
	1	2	3	A	B	C	D
Taloryhmä	( )	( )	( )	( )	( )	( )	( )
Pihapiiri	( )	( )	( )	( )	( )	( )	( )
Päärakennus	( )	( )	( )	( )	( )	( )	( )
Ulkorakennus	( )	( )	( )	( )	( )	( )	( )
Julkinen rakennus	( )	(x)	( )	( )	( )	( )	( )
Muu:	( )	( )	( )	( )	( )	( )	( )

Lähellä alkuperäistä asua säilynyt kyläkoulu. Vuonna 1958 on rakennettu viereen ajan tyyliä edustava lisärakennus ja nykyinen ulkorakennus. Takana olevalta urheilukentältä purettu vanhat talous- ja lisärakennukset 1920-luvun puolivälisistä.



### Luettelointiperuste:

Rakennus- tai kulttuurihistoriallinen arvo (x)  
 Maaseudun rakennusperinne ( )  
 Maisemallinen arvo (x)  
 Paikallishistoriallinen arvo (x)

### Kohteen merkittävyys:

Valtakunnallinen ( )  
 Maakunnallinen ( )  
 Paikallinen ( )

### Inventointi:

Museovirasto

### Omistajan kuuleminen:

### Lausunnot:

### Säilyttämispäätös:

### Kaavamerkinnot:

Seutukaava:

Yleiskaava:

Muu:



Kirjenumero: kurkimäki5.aaa

## KUOPIO, KURKIMÄKI

Kohde: Niemelä

Kohteen numero: 5

Kylä/rekisterinumero:

Laajuus:

Luokitus:

Säilytystavoite:

Osoite:

Omistaja:

Valmistumisvuosi:  
Suunnittelija:

	1	2	3	A	B	C	D
Taloryhmä	( )	( )	( )	( )	( )	( )	( )
Pihapiiri	( )	( )	(X)	( )	( )	( )	( )
Päärakennus	( )	( )	( )	( )	( )	( )	( )
Ulkorakennus	( )	( )	( )	( )	( )	( )	( )
Julkinen rakennus	( )	( )	( )	( )	( )	( )	( )
Muu:	( )	( )	( )	( )	( )	( )	( )

Perinteistä tyyliä mukailleen remontoitu päärakennus ilmeisesti vuodelta 1905. Ulkorakennuksia, kivinavetta vuodelta 1915 ja hieman nuorempia varastorakennuksia. Rakennus kesäkäytössä.

Luettelointiperuste:

Rakennus- tai kulttuurihistoriallinen arvo ( )  
Maaseudun rakennusperinne (x)  
Maisemallinen arvo (x)  
Paikallishistoriallinen arvo ( )

Kohteen merkittävyys:

Valtakunnallinen ( )  
Maakunnallinen ( )  
Paikallinen ( )

Inventointi:

Omistajan kuuleminen:

Lausunnot:

Säilyttämispäätös:

Kaavamerkinnot:

Seutukaava:

Yleiskaava:

Muu:

Kirjenumero: kurkimäki6.aaa

Kohde: Niskala

Kylä/rekisterinumero:

Osoite:

Omistaja: Aarno Ollikainen

Valmistumisvuosi:  
Suunnittelija:

## KUOPIO, KURKIMÄKI

Kohteen numero: 6

Laajuus:	Luokitus:			Säilytystavoite:			
	1	2	3	A	B	C	D
Taloryhmä	( )	( )	( )	( )	( )	( )	( )
Pihapiiri	( )	( )	( )	( )	( )	( )	( )
Päärakennus	( )	( )	(x)	( )	( )	( )	( )
Ulkorakennus	( )	( )	( )	( )	( )	( )	( )
Julkinen rakennus	( )	( )	( )	( )	( )	( )	( )
Muu:	( )	( )	( )	( )	( )	( )	( )

1800-luvulla tai 1900-luvun alussa rakennettu päärakennus, jonka ulkoasua muutaneet uudet kuistit ja ikkunat. Ulkorakennuskantaa jäljellä vain vuonna 1956 tehty navetta.

Talo toiminut majatalona. Nykyinen vanha isäntä Heikki Ollikainen ostanut talon vuonna 1929. Majatalo- ja kyyditystoi mintä päättyi 1930-luvun puolivälissä linja-autoliikenteen myötä.

Talossa toiminut 1930-luvulla myös kahvila, joka muutti viereiseen baarirakennukseen, kun talon isäntä myi kahvilan piitäjälle maata uuden kahvilan rakentamiseksi.

### Luettelointiperuste:

Rakennus- tai kulttuurihistoriallinen arvo ( )  
Maaseudun rakennusperinne (x)  
Maisemallinen arvo ( )

Paikallishistoriallinen arvo (x)

### Kohteen merkittävyys:

Valtakunnallinen ( )  
Maakunnallinen ( )  
Paikallinen ( )

### Inventointi:

### Omistajan kuuleminen:

Kyllä.

### Lausunnot:

### Säilyttämispäätös:

### Kaavamerkinnot:

### Seutukaava:

### Yleiskaava:

### Muu:

Kirjenumero: kurkimäki7.aaa

## KUOPIO, KURKIMÄKI

Kohde: Hyvölänmäki

Kohteen numero: 7

Kylä/rekisterinumero:

Laajuus:

Luokitus:

Säilytystavoite:

Osoite:

Omistaja:

Valmistumisvuosi:

Suunnittelija:

	1	2	3	A	B	C	D
Taloryhmä	( )	( )	( )	( )	( )	( )	( )
Pihapiiri	( )	( )	(x)	( )	( )	( )	( )
Päärakennus	( )	( )	( )	( )	( )	( )	( )
Ulkorakennus	( )	( )	( )	( )	( )	( )	( )
Julkinen rakennus	( )	( )	( )	( )	( )	( )	( )
Muu:	( )	( )	( )	( )	( )	( )	( )

1800-luvun päärakennus, jonka ulkoasua muutaneet perinteisestä poikkeavat ikkunat ja vuoraus. Luhtiaitta 1800-luvun lopulta tai 1900-luvun alusta. Melko huonokuntoinen tuulimylly, jonka siivet ja kääntövarsi puuttuvat, katto kuitenkin pitävä. Ei laitteistoja sisällä. Hirsissä siirtomerkintöjä ja vuosiluku 1845. Vanha navetta, jota uusittu.

Luettelointiperuste:

Rakennus- tai kulttuurihistoriallinen arvo ( )  
Maaseudun rakennusperinne ( )  
Maisemallinen arvo ( )  
Paikallishistoriallinen arvo ( )

Kohteen merkittävyys:

Valtakunnallinen ( )  
Maakunnallinen ( )  
Paikallinen ( )

Inventointi:

Omistajan kuuleminen:

Kyllä.

Lausunnot:

Säilyttämispäätös:

Kaavamerkinnät:

Seutukaava:

Yleiskaava:

Muu:

Kirjenumero: kurkimäki8.aaa

Kohde:

Kylä/rekisterinumero:

Osoite:

Omistaja:

Valmistumisvuosi:

Suunnittelija:

## KUOPIO, KURKIMÄKI

Kohteen numero: 8

Laajuus:	Luokitus:			Säilytystavoite:			
	1	2	3	A	B	C	D
Taloryhmä	( )	( )	( )	( )	( )	( )	( )
Pihapiiri	( )	( )	(x)	( )	( )	( )	( )
Päärakennus	( )	( )	( )	( )	( )	( )	( )
Ulkorakennus	( )	( )	( )	( )	( )	( )	( )
Julkinen rakennus	( )	( )	( )	( )	( )	( )	( )
Muu:	( )	( )	( )	( )	( )	( )	( )

Vanhassa asussa säilynyt, ilmeisesti 1900-luvun ensimmäisten vuosikymmenten pientalo ja kaksi, ilmeisesti hieman nuorempaa ulkorakennusta.

Luettelointiperuste:

Rakennus- tai kulttuurihistoriallinen arvo ( )  
Maaseudun rakennusperinne (x)  
Maisemallinen arvo (x)  
Paikallishistoriallinen arvo ( )

Kohteen merkittävyys:

Valtakunnallinen ( )  
Maakunnallinen ( )  
Paikallinen ( )

Inventointi:

Omistajan kuuleminen:

Lausunnot:

Säilyttämisspätös:

Kaavamerkinntä:

Seutukaava:

Yleiskaava:

Muu:



Kirjenumero: kurkimäki9.aaa

## KUOPIO, KURKIMÄKI

Kohde: Untola ?

Kohteen numero: 9

Kylä/rekisterinumero:

Laajuus:

Luokitus:

Säilytystavoite:

Osoite:

Omistaja:

Valmistumisvuosi:

Suunnittelija:

	1	2	3	A	B	C	D
Taloryhmä	( )	( )	( )	( )	( )	( )	( )
Pihapiiri	( )	( )	( )	( )	( )	( )	( )
Päärakennus	( )	( )	(x)	( )	( )	( )	( )
Ulkorakennus	( )	( )	( )	( )	( )	( )	( )
Julkinen rakennus	( )	( )	( )	( )	( )	( )	( )
Muu:	( )	( )	( )	( )	( )	( )	( )

Monessa osassa rakennettu päärakennus, jonka vanhimat osat ilmeisesti 1800-luvulta. Vanhassa asussa. Suunnitteilla ikkunaremontti, joka muuttaa jonkin verran ulkoasua. Ei vanhempaa ulkorakennuskantaa.

Talon mailla toiminut vv. 1906–11 Kurkimäen huonekalutehdas, jonka rakennukset sijainneet tiettävästi järven rannassa.

Luettelointiperuste:

Rakennus- tai kulttuurihistoriallinen arvo ( )  
Maaseudun rakennusperinne (x)  
Maisemallinen arvo ( )  
Paikallishistoriallinen arvo (x)

Kohteen merkittävyys:

Valtakunnallinen ( )  
Maakunnallinen ( )  
Paikallinen ( )

Inventointi:

Omistajan kuuleminen:

Kyllä.

Lausunnot:

Säilyttämispäätös:

Kaavamerkinnot:

Seutukaava:

Yleiskaava:

Muu:

Kirjenumero: kurkimäki10.aaa

Kohde:

Kylä/rekisterinumero:

Osoite:

Omistaja:

Valmistumisvuosi:

Suunnittelija:

## KUOPIO, KURKIMÄKI

Kohteen numero: 10

Laajuus:	Luokitus:			Säilytystavoite:			
	1	2	3	A	B	C	D
Taloryhmä	( )	( )	( )	( )	( )	( )	( )
Pihapiiri	( )	( )	( )	( )	( )	( )	( )
Päärakennus	( )	( )	(x)	( )	( )	( )	( )
Ulkorakennus	( )	( )	( )	( )	( )	( )	( )
Julkinen rakennus	( )	( )	( )	( )	( )	( )	( )
Muu:	( )	( )	( )	( )	( )	( )	( )

Nykyään kesäasuntona oleva pikkumökki, joka varsin vanhassa asussa nuorta vuorausta lukuunottamassa. Vieressä toinen vuoraamaton, huonokuntoinen pikkumökki. Rakennusvuosi rakennusrekisterissä 1925. Ovat mahdollisesti kuitenkin olleet vieressä sijainneen, vuonna 1911 konkurssin tehneen tuolitehtaan mestarin ja työnjohtajan asuntoina.

Luettelointiperuste:

Rakennus- tai kulttuurihistoriallinen arvo ( )  
Maaseudun rakennusperinne (x)  
Maisemallinen arvo ( )  
Paikallishistoriallinen arvo (?)

Kohteen merkittävyys:

Valtakunnallinen ( )  
Maakunnallinen ( )  
Paikallinen ( )

Inventointi:

Omistajan kuuleminen:

Lausunnot:

Säilyttämispäätös:

Kaavamerkinnot:

Seutukaava:

Yleiskaava:

Muu:

Kirjenumero: kurkimäki11.aaa

## KUOPIO, KURKIMÄKI

Kohde:

Kohteen numero: 11

Kylä/rekisterinumero:

Laajuus: Luokitus: Säilytystavoite:

Osoite:

Taloryhmä ( ) ( ) ( ) ( ) ( ) ( ) ( )

Omistaja:

Pihapiiri ( ) ( ) ( ) ( ) ( ) ( ) ( )

Valmistumisvuosi:

Päärakennus ( ) ( ) (x) ( ) ( ) ( ) ( )

Suunnittelija:

Ulkorakennus ( ) ( ) ( ) ( ) ( ) ( ) ( )

Julkinen rakennus ( ) ( ) ( ) ( ) ( ) ( ) ( )

Muu: ( ) ( ) ( ) ( ) ( ) ( ) ( )

Vanhassa asussa säilynyt pientalo ilmeisesti 1900-luvun alkuvuosikymmeniltä.

Luettelointiperuste:

Rakennus- tai kulttuurihistoriallinen arvo ( )

Maaseudun rakennusperinne (x)

Maisemallinen arvo (x)

Paikallishistoriallinen arvo ( )

Kohteen merkittävyys:

Valtakunnallinen ( )

Maakunnallinen ( )

Paikallinen ( )

Inventointi:

Omistajan kuuleminen:

Lausunnot:

Säilyttämispäätös:

Kaavamerkinnot:

Seutukaava:

Yleiskaava:

Muu:

Kirjenumero: kurkimäki12.aaa

Kohde: Kurkimäki

Kylä/rekisterinumero:

Osoite:

Omistaja:

Valmistumisvuosi:

Suunnittelija:

## KUOPIO, KURKIMÄKI

Kohteen numero: 12

Laajuus:	Luokitus:			Säilytystavoite:			
	1	2	3	A	B	C	D
Taloryhmä	( )	( )	( )	( )	( )	( )	( )
Pihapiiri	( )	( )	(x)	( )	( )	( )	( )
Päärakennus	( )	( )	( )	( )	( )	( )	( )
Ulkorakennus	( )	( )	( )	( )	( )	( )	( )
Julkinen rakennus	( )	( )	( )	( )	( )	( )	( )
Muu:	( )	( )	( )	( )	( )	( )	( )

Vuonna 1935 rakennettu, perinteisessä asussa oleva päära-  
ken nus. Ulkorakennuksia - hirsinavetta (1921), kiukaalli-  
nen riihi (1918), puimala (1929), vilja-aitta (1934), talli/si-  
kala (1930) ja luhtiaitta (1937).

Luettelointiperuste:

Rakennus- tai kulttuurihistoriallinen arvo ( )  
Maaseudun rakennusperinne (x)  
Maisemallinen arvo ( )  
Paikallishistoriallinen arvo ( )

Kohteen merkittävyys:

Valtakunnallinen ( )  
Maakunnallinen ( )  
Paikallinen ( )

Inventointi:

Omistajan kuuleminen:

Kyllä.

Lausunnot:

Säilyttämispäätös:

Kaavamerkinnät:

Seutukaava:

Yleiskaava:

Muu:



Kirjenumero: kurkimäki13.aaa

## KUOPIO, KURKIMÄKI

Kohde: Pellonpää

Kohteen numero: 13

Kylä/rekisterinumero:

Laajuus:

Luokitus:

Säilytystavoite:

Osoite:

Omistaja:

Valmistumisvuosi:  
Suunnittelija:

	1	2	3	A	B	C	D
Taloryhmä	( )	( )	( )	( )	( )	( )	( )
Pihapiiri	( )	( )	( )	( )	( )	( )	( )
Päärakennus	( )	( )	(x)	( )	( )	( )	( )
Ulkorakennus	( )	( )	( )	( )	( )	( )	( )
Julkinen rakennus	( )	( )	( )	( )	( )	( )	( )
Muu:	( )	( )	( )	( )	( )	( )	( )

Ilmeisesti vuonna 1911 valmistunut päärakennus, joka varsin perinteisessä asussa muutamia ikkunajaotuksia lukuunottamatta.

Luettelointiperuste:

Rakennus- tai kulttuurihistoriallinen arvo ( )  
Maaseudun rakennusperinne (x)  
Maisemallinen arvo ( )  
Paikallishistoriallinen arvo ( )

Kohteen merkittävyys:

Valtakunnallinen ( )  
Maakunnallinen ( )  
Paikallinen ( )

Inventointi:

Omistajan kuuleminen:

Lausunnot:

Säilyttämispäätös:

Kaavamerkinnot:

Seutukaava:

Yleiskaava:

Muu:

Kirjenumero: kurkimäki14.aaa

Kohde:

Kylä/rekisterinumero:

Osoite:

Omistaja:

Valmistumisvuosi:

Suunnittelija:

## KUOPIO, KURKIMÄKI

Kohteen numero: 14

Laajuus:	Luokitus:			Säilytystavoite:			
	1	2	3	A	B	C	D
Taloryhmä	( )	( )	( )	( )	( )	( )	( )
Pihapiiri	( )	( )	( )	( )	( )	( )	( )
Päärakennus	( )	( )	( )	( )	( )	( )	( )
Ulkorakennus	( )	( )	( )	( )	( )	( )	( )
Julkinen rakennus	( )	( )	( )	( )	( )	( )	( )
Muu:	( )	( )	( )	( )	( )	( )	( )

Ilmeisesti vuonna 1910 rakennettu päärakennus, joka melko vanhassa asussa. Talossa lienee toiminut kauppa 1930-luvulla.

Luettelointiperuste:

Rakennus- tai kulttuurihistoriallinen arvo	( )
Maaseudun rakennusperinne	(x)
Maisemallinen arvo	(x)
Paikallishistoriallinen arvo	(?)

Kohteen merkittävyys:

Valtakunnallinen	( )
Maakunnallinen	( )
Paikallinen	( )

Inventointi:

Omistajan kuuleminen:

Lausunnot:

Säilyttämispäätös:

Kaavamerkinnot:

Seutukaava:

Yleiskaava:

Muu:

Kirjenumero: kurkimäki15.aaa

## KUOPIO, KURKIMÄKI

Kohde:

Kohteen numero: 15

Kylä/rekisterinumero:

Laajuus: Luokitus: Säilytystavoite:

Osoite:

Taloryhmä ( ) ( ) ( ) ( ) ( ) ( ) ( )

Omistaja:

Pihapiiri ( ) ( ) (x) ( ) ( ) ( ) ( )

Valmistumisvuosi:

Päärakennus ( ) ( ) ( ) ( ) ( ) ( ) ( )

Suunnittelija:

Ulkorakennus ( ) ( ) ( ) ( ) ( ) ( ) ( )

Julkinen rakennus ( ) ( ) ( ) ( ) ( ) ( ) ( )

Muu: ( ) ( ) ( ) ( ) ( ) ( ) ( )

Vanhassa asussa säilynyt pientalo ilmeisesti 1900-luvun alkuvuosikymmeniltä. Siipiosa ja ulkorakennus tehty mahdollisesti 1940-luvun alussa.

Luettelointiperuste:

Rakennus- tai kulttuurihistoriallinen arvo ( )

Maaseudun rakennusperinne (x)

Maisemallinen arvo (x)

Paikallishistoriallinen arvo ( )

Kohteen merkittävyys:

Valtakunnallinen ( )

Maakunnallinen ( )

Paikallinen ( )

Inventointi:

Omistajan kuuleminen:

Lausunnot:

Säilyttämispäätös:

Kaavamerkinnot:

Seutukaava:

Yleiskaava:

Muu:

Kirjenumero: kurkimäki16.aaa

Kohde:

Kylä/rekisterinumero:

Osoite:

Omistaja:

Valmistumisvuosi:

Suunnittelija:

## KUOPIO, KURKIMÄKI

Kohteen numero: 16

Laajuus:	Luokitus:			Säilytystavoite:			
	1	2	3	A	B	C	D
Taloryhmä	( )	( )	( )	( )	( )	( )	( )
Pihapiiri	( )	( )	( )	( )	( )	( )	( )
Päärakennus	( )	( )	(x)	( )	( )	( )	( )
Ulkorakennus	( )	( )	( )	( )	( )	( )	( )
Julkinen rakennus	( )	( )	( )	( )	( )	( )	( )
Muu:	( )	( )	( )	( )	( )	( )	( )

Ilmeisesti vanha päärakennus, joka remontoitu pääpiirteis-  
sään perinteistä tyyliä mukaillen.

Luettelointiperuste:

Rakennus- tai kulttuurihistoriallinen arvo	( )
Maaseudun rakennusperinne	(x)
Maisemallinen arvo	(x)
Paikallishistoriallinen arvo	( )

Kohteen merkittävyys:

Valtakunnallinen	( )
Maakunnallinen	( )
Paikallinen	( )

Inventointi:

Omistajan kuuleminen:

Lausunnot:

Säilyttämispäätös:

Kaavamerkinnot:

Seutukaava:

Yleiskaava:

Muu:



Kirjenumero: kurkimäki17.aaa

## KUOPIO, KURKIMÄKI

Kohde: Mäkelä

Kohteen numero: 17

Kylä/rekisterinumero:

Laajuus:

Luokitus:

Säilytystavoite:

Osoite:

Omistaja:

Valmistumisvuosi: 1926

Suunnittelija:

	1	2	3	A	B	C	D
Taloryhmä	( )	( )	( )	( )	( )	( )	( )
Pihapiiri	( )	( )	( )	( )	( )	( )	( )
Päärakennus	( )	( )	(x)	( )	( )	( )	( )
Ulkorakennus	( )	( )	( )	( )	( )	( )	( )
Julkinen rakennus	( )	( )	( )	( )	( )	( )	( )
Muu:	( )	( )	( )	( )	( )	( )	( )

Perinteistä tyyliä noudattava päärakennus vuodelta 1926. Mahdollisesti samanikäinen aitta. Muu ulkorakennuskanta suhteellisen nuorta.

Luettelointiperuste:

Rakennus- tai kulttuurihistoriallinen arvo	( )
Maaseudun rakennusperinne	(x)
Maisemallinen arvo	( )
Paikallishistoriallinen arvo	( )

Kohteen merkittävyys:

Valtakunnallinen	( )
Maakunnallinen	( )
Paikallinen	( )

Inventointi:

Omistajan kuuleminen:

Kyllä.

Lausunnot:

Säilyttämispäätös:

Kaavamerkinnät:

Seutukaava:

Yleiskaava:

Muu:

Kirjenumero: kurkimäki18.aaa

Kohde: Mäkitalo

Kylä/rekisterinumero:

Osoite:

Omistaja:

Valmistumisvuosi:

Suunnittelija:

## KUOPIO, KURKIMÄKI

Kohteen numero: 18

Laajuus:	Luokitus:			Säilytystavoite:			
	1	2	3	A	B	C	D
Taloryhmä	( )	( )	( )	( )	( )	( )	( )
Pihapiiri	( )	( )	(x)	( )	( )	( )	( )
Päärakennus	( )	( )	( )	( )	( )	( )	( )
Ulkorakennus	( )	( )	( )	( )	( )	( )	( )
Julkinen rakennus	( )	( )	( )	( )	( )	( )	( )
Muu:	( )	( )	( )	( )	( )	( )	( )

Mahdollisesti vuonna 1920 rakennettu melko huonokuntoinen, osin päreillä vuorattu, autio päärakennus. Huonokuntoisia rakennuksia; navetta, lato ja riihi.

Luettelointiperuste:

Rakennus- tai kulttuurihistoriallinen arvo ( )  
Maaseudun rakennusperinne (x)  
Maisemallinen arvo (x)  
Paikallishistoriallinen arvo ( )

Kohteen merkittävyys:

Valtakunnallinen ( )  
Maakunnallinen ( )  
Paikallinen ( )

Inventointi:

Omistajan kuuleminen:

Lausunnot:

Säilyttämispäätös:

Kaavamerkinnot:

Seutukaava:

Yleiskaava:

Muu:

Kirjenumero: kurkimäki19.aaa

## KUOPIO, KURKIMÄKI

Kohde:

Kohteen numero: 19

Kylä/rekisterinumero:

Laajuus:

Luokitus:

Säilytystavoite:

Osoite:

Omistaja:

Valmistumisvuosi: 1927

Suunnittelija:

	Luokitus:			Säilytystavoite:			
	1	2	3	A	B	C	D
Taloryhmä	( )	( )	( )	( )	( )	( )	( )
Pihapiiri	( )	( )	( )	( )	( )	( )	( )
Päärakennus	( )	( )	(x)	( )	( )	( )	( )
Ulkorakennus	( )	( )	( )	( )	( )	( )	( )
Julkinen rakennus	( )	( )	( )	( )	( )	( )	( )
Muu:	( )	( )	( )	( )	( )	( )	( )

Ilmeisesti vuonna 1927 rakennettu, varsin vanhassa asussa oleva päärakennus ja vanhempaa ulkorakennuskantaa. Mahdollisesti samanikäinen pikku-aitta.

Luettelointiperuste:

Rakennus- tai kulttuurihistoriallinen arvo	( )
Maaseudun rakennusperinne	(x)
Maisemallinen arvo	( )
Paikallishistoriallinen arvo	( )

Kohteen merkittävyys:

Valtakunnallinen	( )
Maakunnallinen	( )
Paikallinen	( )

Inventointi:

Omistajan kuuleminen:

Lausunnot:

Säilyttämispäätös:

Kaavamerkinnot:

Seutukaava:

Yleiskaava:

Muu:

Kirjenumero: kurkimäki20.aaa

Kohde: Lava

Kylä/rekisterinumero:

Osoite:

Omistaja:

Valmistumisvuosi:

Suunnittelija:

## KUOPIO, KURKIMÄKI

Kohteen numero: 20

Laajuus:	Luokitus:			Säilytystavoite:			
	1	2	3	A	B	C	D
Taloryhmä	( )	( )	( )	( )	( )	( )	( )
Pihapiiri	( )	( )	(x)	( )	( )	( )	( )
Päärakennus	( )	( )	( )	( )	( )	( )	( )
Ulkorakennus	( )	( )	( )	( )	( )	( )	( )
Julkinen rakennus	( )	( )	( )	( )	( )	( )	( )
Muu:	( )	( )	( )	( )	( )	( )	( )

Ilmeisesti vuonna 1916 rakennettu päärakennus, jonka ulko-  
asua muuttameet perinteisestä poikkeavat ikkunat. Ulkora-  
ken nus ja sauna ilmeisesti vuodelta 1920.

### Luettelointiperuste:

Rakennus- tai kulttuurihistoriallinen arvo ( )  
Maaseudun rakennusperinne (x)  
Maisemallinen arvo (x)  
Paikallishistoriallinen arvo ( )

### Kohteen merkittävyys:

Valtakunnallinen ( )  
Maakunnallinen ( )  
Paikallinen ( )

### Inventointi:

### Omistajan kuuleminen:

### Lausunnot:

### Säilyttämispäätös:

### Kaavamerkinntät:

### Seutukaava:

### Yleiskaava:

### Muu:



Kirjenumero: kurkimäki21.aaa

## KUOPIO, KURKIMÄKI

Kohde: Mansikkaharju

Kohteen numero: 21

Kylä/rekisterinumero:

Laajuus:

Luokitus:

Säilytystavoite:

Osoite:

Omistaja:

Valmistumisvuosi:

Suunnittelija:

	1	2	3	A	B	C	D
Taloryhmä	( )	( )	( )	( )	( )	( )	( )
Pihapiiri	( )	( )	(x)	( )	( )	( )	( )
Päärakennus	( )	( )	( )	( )	( )	( )	( )
Ulkorakennus	( )	( )	( )	( )	( )	( )	( )
Julkinen rakennus	( )	( )	( )	( )	( )	( )	( )
Muu:	( )	( )	( )	( )	( )	( )	( )

Ilmeisesti vuonna 1918 rakennettu päärakennus, jonka ulko-  
asua muuttaneet perinteisestä poikkeavat ikkunat. Ulkora-  
ken nuskantaa ilmeisesti 1950-luvun navetta, pikkuaitta; il-  
meisesti 1900-luvun alusta ja hirsinen sauna.

Luettelointiperuste:

Rakennus- tai kulttuurihistoriallinen arvo	( )
Maaseudun rakennusperinne	(x)
Maisemallinen arvo	( )
Paikallishistoriallinen arvo	( )

Kohteen merkittävyys:

Valtakunnallinen	( )
Maakunnallinen	( )
Paikallinen	( )

Inventointi:

Omistajan kuuleminen:

Lausunnot:

Säilyttämispäätös:

Kaavamerkinntät:

Seutukaava:

Yleiskaava:

Muu:

Kirjenumero: kurkimäki22.aaa

Kohde: Sopenmäki

Kylä/rekisterinumero:

Osoite:

Omistaja:

Valmistumisvuosi:  
Suunnittelija:

## KUOPIO, KURKIMÄKI

Kohteen numero: 22

Laajuus:	Luokitus:			Säilytystavoite:			
	1	2	3	A	B	C	D
Taloryhmä	( )	( )	( )	( )	( )	( )	( )
Pihapiiri	( )	( )	(x)	( )	( )	( )	( )
Päärakennus	( )	( )	( )	( )	( )	( )	( )
Ulkorakennus	( )	( )	( )	( )	( )	( )	( )
Julkinen rakennus	( )	( )	( )	( )	( )	( )	( )
Muu:	( )	( )	( )	( )	( )	( )	( )

Vuonna 1912 rakennettu päärakennus, jonka ikkunat ja vuoraus vuoden 1978 peruskorjauksen seurauksena perinteistä poikkeavat. Lisäksi 1930-luvun lopun navetta ja melko huonokuntoinen riihi/puimala.

### Luettelointiperuste:

Rakennus- tai kulttuurihistoriallinen arvo ( )  
Maaseudun rakennusperinne (x)  
Maisemallinen arvo ( )  
Paikallishistoriallinen arvo ( )

### Kohteen merkittävyys:

Valtakunnallinen ( )  
Maakunnallinen ( )  
Paikallinen ( )

### Inventointi:

### Omistajan kuuleminen:

### Lausunnot:

### Säilyttämispäätös:

### Kaavamerkinnot:

### Seutukaava:

### Yleiskaava:

### Muu:

Kirjenumero: kurkimäki23.aaa

## KUOPIO, KURKIMÄKI

Kohde:

Kohteen numero: 23

Kylä/rekisterinumero:

Laajuus:

Luokitus:

Säilytystavoite:

Osoite:

Omistaja:

Valmistumisvuosi:

Suunnittelija:

Taloryhmä

Pihapiiri

Päärakennus

Ulkorakennus

Julkinen rakennus

Muu:

1 2 3

A B C D

( ) ( ) ( ) ( ) ( ) ( ) ( ) ( )

( ) ( ) ( ) ( ) ( ) ( ) ( ) ( )

( ) ( ) ( ) ( ) ( ) ( ) ( ) ( )

( ) ( ) ( ) ( ) ( ) ( ) ( ) ( )

( ) ( ) ( ) ( ) ( ) ( ) ( ) ( )

( ) ( ) ( ) ( ) ( ) ( ) ( ) ( )

Vanhassa asussa oleva pientalo mahdollisesti 1930-luvulta, kesäkäytössä.

Luettelointiperuste:

Rakennus- tai kulttuurihistoriallinen arvo ( )

Maaseudun rakennusperinne (x)

Maisemallinen arvo ( )

Paikallishistoriallinen arvo ( )

Kohteen merkittävyys:

Valtakunnallinen ( )

Maakunnallinen ( )

Paikallinen ( )

Inventointi:

Omistajan kuuleminen:

Lausunnot:

Säilyttämispäätös:

Kaavamerkinnot:

Seutukaava:

Yleiskaava:

Muu:

Kirjenumero: kurkimäki24.aaa

Kohde:

Kylä/rekisterinumero:

Osoite:

Omistaja:

Valmistumisvuosi:

Suunnittelija:

## KUOPIO, KURKIMÄKI

Kohteen numero: 24

Laajuus:	Luokitus:			Säilytystavoite:			
	1	2	3	A	B	C	D
Taloryhmä	( )	( )	( )	( )	( )	( )	( )
Pihapiiri	( )	( )	( )	( )	( )	( )	( )
Päärakennus	( )	( )	( )	( )	( )	( )	( )
Ulkorakennus	( )	( )	( )	( )	( )	( )	( )
Julkinen rakennus	( )	( )	( )	( )	( )	( )	( )
Muu:	( )	( )	( )	( )	( )	( )	( )

Ilmeisesti noin vuonna 1900 valmistunut taitekattoinen pää-  
rakennus, jonka ulkoasua muuttaneet uudet ikkunat ja vuo-  
raus.

Luettelointiperuste:

Rakennus- tai kulttuurihistoriallinen arvo ( )  
Maaseudun rakennusperinne (x)  
Maisemallinen arvo ( )  
Paikallishistoriallinen arvo ( )

Kohteen merkittävyys:

Valtakunnallinen ( )  
Maakunnallinen ( )  
Paikallinen ( )

Inventointi:

Omistajan kuuleminen:

Lausunnot:

Säilyttämispäätös:

Kaavamerkinnot:

Seutukaava:

Yleiskaava:

Muu:



Kirjenumero: kurkimäki25.aaa

## KUOPIO, KURKIMÄKI

Kohde:

Kohteen numero: 25

Kylä/rekisterinumero:

Laajuus:

Luokitus:

Säilytystavoite:

Osoite:

Omistaja:

Valmistumisvuosi:

Suunnittelija:

	1	2	3	A	B	C	D
Taloryhmä	( )	( )	( )	( )	( )	( )	( )
Pihapiiri	( )	( )	(x)	( )	( )	( )	( )
Päärakennus	( )	( )	( )	( )	( )	( )	( )
Ulkorakennus	( )	( )	( )	( )	( )	( )	( )
Julkinen rakennus	( )	( )	( )	( )	( )	( )	( )
Muu:	( )	( )	( )	( )	( )	( )	( )

Melko vanhassa asussa oleva, mahdollisesti 1930-luvun pien talo ja samanikäinen ulkorakennus.

Luettelointiperuste:

Rakennus- tai kulttuurihistoriallinen arvo	( )
Maaseudun rakennusperinne	(x)
Maisemallinen arvo	(x)
Paikallishistoriallinen arvo	( )

Kohteen merkittävyys:

Valtakunnallinen	( )
Maakunnallinen	( )
Paikallinen	( )

Inventointi:

Omistajan kuuleminen:

Lausunnot:

Säilyttämisspätös:

Kaavamerkinntät:

Seutukaava:

Yleiskaava:

Muu:

Kirjenumero: kurkimäki26.aaa

Kohde: Peltola

Kylä/rekisterinumero:

Osoite:

Omistaja:

Valmistumisvuosi: 1900-luvun loppu

Suunnittelija:

## KUOPIO, KURKIMÄKI

Kohteen numero: 26

Laajuus:	Luokitus:			Säilytystavoite:			
	1	2	3	A	B	C	D
Taloryhmä	( )	( )	( )	( )	( )	( )	( )
Pihapiiri	( )	( )	(x)	( )	( )	( )	( )
Päärakennus	( )	( )	( )	( )	( )	( )	( )
Ulkorakennus	( )	( )	( )	( )	( )	( )	( )
Julkinen rakennus	( )	( )	( )	( )	( )	( )	( )
Muu:	( )	( )	( )	( )	( )	( )	( )

Uutta kuistia lukuunottamatta vanhassa asussa säilynyt pientila ulkorakennuksineen. Osa ulkorakennuksista ulkoasutaan rapistuneita. Pihapiirissä koivukuja ja lehtikuusia.

Luettelointiperuste:

Rakennus- tai kulttuurihistoriallinen arvo ( )  
Maaseudun rakennusperinne (x)  
Maisemallinen arvo (x)  
Paikallishistoriallinen arvo ( )

Kohteen merkittävyys:

Valtakunnallinen ( )  
Maakunnallinen ( )  
Paikallinen ( )

Inventointi:

Omistajan kuuleminen:

Lausunnot:

Säilyttämispäätös:

Kaavamerkinnot:

Seutukaava:

Yleiskaava:

Muu:

Kirjenumero: kurkimäki27.aaa

## KUOPIO, KURKIMÄKI

Kohde: Hiekkaranta

Kohteen numero: 27

Kylä/rekisterinumero:

Laajuus:

Luokitus:

Säilytystavoite:

Osoite:

Omistaja:

Valmistumisvuosi:

Suunnittelija:

	1	2	3	A	B	C	D
Taloryhmä	( )	( )	( )	( )	( )	( )	( )
Pihapiiri	( )	( )	(x)	( )	( )	( )	( )
Päärakennus	( )	( )	( )	( )	( )	( )	( )
Ulkorakennus	( )	( )	( )	( )	( )	( )	( )
Julkinen rakennus	( )	( )	( )	( )	( )	( )	( )
Muu:	( )	( )	( )	( )	( )	( )	( )

Ilmeisesti vanha pientilan päärakennus, jonka ulkoasua muut-  
tanut uusi kuisti, ikkunat ja väriyty. Ulkorakennuskantaa jäl-  
jellä kaksi pikkuaittaa, sauna ja kaksi vajaa. Ympäristö met-  
sittynyt.

Luettelointiperuste:

Rakennus- tai kulttuurihistoriallinen arvo	( )
Maaseudun rakennusperinne	(x)
Maisemallinen arvo	( )
Paikallishistoriallinen arvo	( )

Kohteen merkittävyys:

Valtakunnallinen	( )
Maakunnallinen	( )
Paikallinen	( )

Inventointi:

Omistajan kuuleminen:

Lausunnot:

Säilyttämispäätös:

Kaavamerkinntät:

Seutukaava:

Yleiskaava:

Muu:

Kirjenumero: kurkimäki28.aaa

Kohde: Rantala

Kylä/rekisterinumero:

Osoite:

Omistaja:

Valmistumisvuosi:

Suunnittelija:

## KUOPIO, KURKIMÄKI

Kohteen numero: 28

Laajuus:	Luokitus:			Säilytystavoite:			
	1	2	3	A	B	C	D
Taloryhmä	( )	( )	( )	( )	( )	( )	( )
Pihapiiri	( )	( )	( )	( )	( )	( )	( )
Päärakennus	( )	( )	( )	( )	( )	( )	( )
Ulkorakennus	( )	( )	(x)	( )	( )	( )	( )
Julkinen rakennus	( )	( )	( )	( )	( )	( )	( )
Muu:	( )	( )	( )	( )	( )	( )	( )

Pihäpiiristä purettu 1980-luvun alussa vuonna 1920 tehty päärakennus ja rakennettu uusi. Aittarakennus ja navetta mahdollisesti 1920- tai 1930-luvulta.

Luettelointiperuste:

Rakennus- tai kulttuurihistoriallinen arvo ( )  
Maaseudun rakennusperinne (x)  
Maisemallinen arvo ( )  
Paikallishistoriallinen arvo ( )

Kohteen merkittävyys:

Valtakunnallinen ( )  
Maakunnallinen ( )  
Paikallinen ( )

Inventointi:

Omistajan kuuleminen:

Lausunnot:

Säilyttämispäätös:

Kaavamerkinnot:

Seutukaava:

Yleiskaava:

Muu:



Kirjenumero: kurkimäki29.aaa

## KUOPIO, KURKIMÄKI

Kohde:

Kohteen numero: 29

Kylä/rekisterinumero:

Laajuus:

Luokitus:

Säilytystavoite:

Osoite:

Omistaja:

Valmistumisvuosi:

Suunnittelija:

	1	2	3	A	B	C	D
Taloryhmä	( )	( )	( )	( )	( )	( )	( )
Pihapiiri	( )	( )	(x)	( )	( )	( )	( )
Päärakennus	( )	( )	( )	( )	( )	( )	( )
Ulkorakennus	( )	( )	( )	( )	( )	( )	( )
Julkinen rakennus	( )	( )	( )	( )	( )	( )	( )
Muu:	( )	( )	( )	( )	( )	( )	( )

Vanhassa asussa säilynyt 1950-luvun pientalo ulkorakennuksineen.

Luettelointiperuste:

Rakennus- tai kulttuurihistoriallinen arvo	( )
Maaseudun rakennusperinne	(x)
Maisemallinen arvo	(x)
Paikallishistoriallinen arvo	( )

Kohteen merkittävyys:

Valtakunnallinen	( )
Maakunnallinen	( )
Paikallinen	( )

Inventointi:

Omistajan kuuleminen:

Lausunnot:

Säilyttämispäätös:

Kaavamerkinnot:

Seutukaava:

Yleiskaava:

Muu:

Kirjenumero: kurkimäki30.aaa

Kohde:

Kylä/rekisterinumero:

Osoite:

Omistaja:

Valmistumisvuosi:

Suunnittelija:

## KUOPIO, KURKIMÄKI

Kohteen numero: 30

Laajuus:	Luokitus:			Säilytystavoite:			
	1	2	3	A	B	C	D
Taloryhmä	( )	( )	(x)	( )	( )	( )	( )
Pihapiiri	( )	( )	( )	( )	( )	( )	( )
Päärakennus	( )	( )	( )	( )	( )	( )	( )
Ulkorakennus	( )	( )	( )	( )	( )	( )	( )
Julkinen rakennus	( )	( )	( )	( )	( )	( )	( )
Muu:	( )	( )	( )	( )	( )	( )	( )

Kaksi lähellä alkuperäistä asua olevaa 1950-luvun pientaloa.

Luettelointiperuste:

Rakennus- tai kulttuurihistoriallinen arvo ( )  
Maaseudun rakennusperinne (x)  
Maisemallinen arvo (x)  
Paikallishistoriallinen arvo ( )

Kohteen merkittävyys:

Valtakunnallinen ( )  
Maakunnallinen ( )  
Paikallinen ( )

Inventointi:

Omistajan kuuleminen:

Lausunnot:

Säilyttämispäätös:

Kaavamerkinnot:

Seutukaava:

Yleiskaava:

Muu:

Kirjenumero: kurkimäki31.aaa

## KUOPIO, KURKIMÄKI

Kohde:

Kohteen numero: 31

Kylä/rekisterinumero:

Laajuus:

Luokitus:

Säilytystavoite:

Osoite:

Omistaja:

Valmistumisvuosi:

Suunnittelija:

	1	2	3	A	B	C	D
Taloryhmä	( )	( )	( )	( )	( )	( )	( )
Pihapiiri	( )	( )	( )	( )	( )	( )	( )
Päärakennus	( )	( )	(x)	( )	( )	( )	( )
Ulkorakennus	( )	( )	( )	( )	( )	( )	( )
Julkinen rakennus	( )	( )	( )	( )	( )	( )	( )
Muu:	( )	( )	( )	( )	( )	( )	( )

Hieman rapistunut, mahdollisesti 1930-luvun pientalo radan varressa. Uusi ulkorakennus.

Luettelointiperuste:

Rakennus- tai kulttuurihistoriallinen arvo	( )
Maaseudun rakennusperinne	(x)
Maisemallinen arvo	(x)
Paikallishistoriallinen arvo	( )

Kohteen merkittävyys:

Valtakunnallinen	( )
Maakunnallinen	( )
Paikallinen	( )

Inventointi:

Omistajan kuuleminen:

Lausunnot:

Säilyttämispäätös:

Kaavamerkinntät:

Seutukaava:

Yleiskaava:

Muu:

Kirjenumero: kurkimäki32.aaa  
 Kohde: Kurkimäen entinen työväentalo  
 Kylä/rekisterinumero:  
 Osoite:  
 Omistaja:  
 Valmistumisvuosi:  
 Suunnittelija:

## KUOPIO, KURKIMÄKI

Kohteen numero: 32

Laajuus:	Luokitus:			Säilytystavoite:			
	1	2	3	A	B	C	D
Taloryhmä	( )	( )	( )	( )	( )	( )	( )
Pihapiiri	( )	( )	( )	( )	( )	( )	( )
Päärakennus	( )	( )	(x)	( )	( )	( )	( )
Ulkorakennus	( )	( )	( )	( )	( )	( )	( )
Julkinen rakennus	( )	( )	( )	( )	( )	( )	( )
Muu:	( )	( )	( )	( )	( )	( )	( )

Vanha Kurkimäen työväenyhdistyksen talo, joka alunperin sijainnut Niskalan mailla Laukaanjärven rannalla. Siirretty nykyiselle paikalle Osuusliike Kallalta ostetulle tontille vuoden 1930 paikkeilla. Ilmeisesti 1960-luvun puolivälistä asuinkäytössä. Viime vuosina tehty voimakas remontti, jossa rakennusta jatkettu ja ulkoasu muutettu ajan tyylin mukaiseksi.

### Luettelointiperuste:

Rakennus- tai kulttuurihistoriallinen arvo ( )  
 Maaseudun rakennusperinne ( )  
 Maisemallinen arvo ( )  
 Paikallishistoriallinen arvo (x)

### Kohteen merkittävyys:

Valtakunnallinen ( )  
 Maakunnallinen ( )  
 Paikallinen ( )

### Inventointi:

### Omistajan kuuleminen:

Kyllä.

### Lausunnot:

### Säilyttämispäätös:

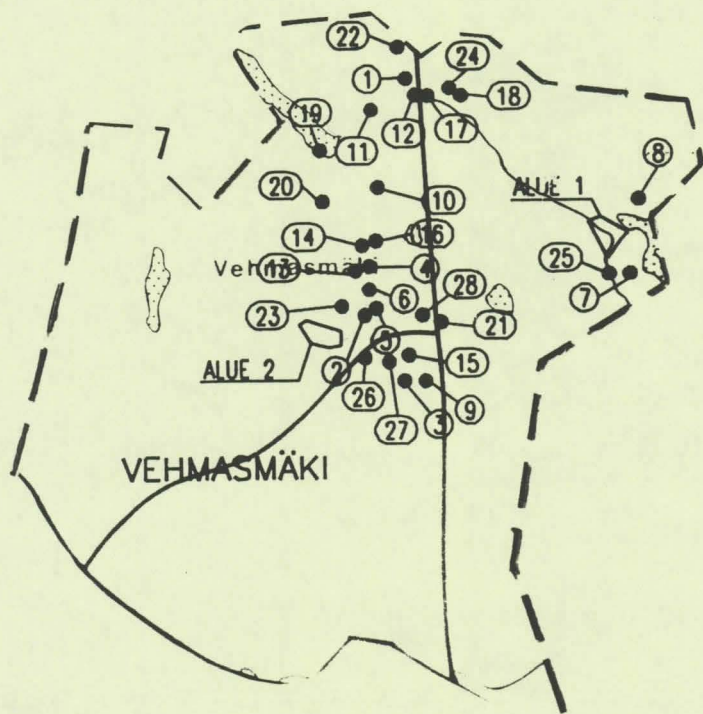
### Kaavamerkinnot:

Seutukaava:

Yleiskaava:

Muu:





## 5. VEHMASMÄKI

Kirjenumero: vehamsmäkia1.aaa

## KUOPIO, VEHAMSMÄKI

Kohde:

Kohteen numero: Alue 1

Kylä/rekisterinumero: Vehmasmäki

Laajuus:	Luokitus:			Säilytystavoite:			
	1	2	3	A	B	C	D
Taloryhmä	( )	( )	(x)	( )	( )	( )	( )
Pihapiiri	( )	( )	( )	( )	( )	( )	( )
Päärakennus	( )	( )	( )	( )	( )	( )	( )
Ulkorakennus	( )	( )	( )	( )	( )	( )	( )
Julkinen rakennus	( )	( )	( )	( )	( )	( )	( )
Muu:	( )	( )	( )	( )	( )	( )	( )

Osoite:

Omistaja:

Valmistumisvuosi:

Suunnittelija:

Lähellä järven rantaa, tien kahta puolen sijaitseva taloryhmä. Kaksi vanhassa asussa olevaa 1950-luvun pientaloa. 1940-luvun maatalo ja kaksi ilmeisesti 1930-luvulla rakennettua maataloa, joissa myös samanikäistä ulkorakennuskantaa.

Luettelointiperuste:

Rakennus- tai kulttuurihistoriallinen arvo ( )  
Maaseudun rakennusperinne (x)  
Maisemallinen arvo (x)  
Paikallishistoriallinen arvo ( )

Kohteen merkittävyys:

Valtakunnallinen ( )  
Maakunnallinen ( )  
Paikallinen ( )

Inventointi:

Omistajan kuuleminen:

Lausunnot:

Säilyttämisspätös:

Kaavamerkinntä:

Seutukaava:

Yleiskaava:

Muu:

Kirjenumero: vehmasmäkia2.aaa

Kohde:

Kylä/rekisterinumero: Vehmasmäki

Osoite:

Omistaja:

Valmistumisvuosi:

Suunnittelija:

## KUOPIO, VEHMASMÄKI

Kohteen numero: Alue 2

Laajuus:	Luokitus:			Säilytystavoite:			
	1	2	3	A	B	C	D
Taloryhmä	( )	( )	(x)	( )	( )	( )	( )
Pihapiiri	( )	( )	( )	( )	( )	( )	( )
Päärakennus	( )	( )	( )	( )	( )	( )	( )
Ulkorakennus	( )	( )	( )	( )	( )	( )	( )
Julkinen rakennus	( )	( )	( )	( )	( )	( )	( )
Muu:	( )	( )	( )	( )	( )	( )	( )

Kolmen pientilan ryhmä ilmeisesti 1940-luvun lopusta. Ikkuna noita ja vuorausta muutettu jonkin verran.

Luettelointiperuste:

Rakennus- tai kulttuurihistoriallinen arvo	( )
Maaseudun rakennusperinne	(x)
Maisemallinen arvo	( )
Paikallishistoriallinen arvo	( )

Kohteen merkittävyys:

Valtakunnallinen	( )
Maakunnallinen	( )
Paikallinen	( )

Inventointi:

Omistajan kuuleminen:

Lausunnot:

Säilyttämispäätös:

Kaavamerkinnot:

Seutukaava:

Yleiskaava:

Muu:

Kirjenumero: vehmasmäki1.aaa

Kohde: Vehmasmäen ala-aste

Kylä/rekisterinumero: Vehmasmäki 5-6

Osoite:

Omistaja: Kuopion kaupunki

Valmistumisvuosi:  
Suunnittelija:


## KUOPIO, VEHMASMÄKI

Kohteen numero: 1

	Laajuus:			Luokitus:			Säilytystavoite:			
	1	2	3	A	B	C	D			
Taloryhmä	( )	( )	( )	( )	( )	( )	( )			
Pihapiiri	( )	( )	( )	( )	( )	( )	( )			
Päärakennus	( )	( )	( )	( )	( )	( )	( )			
Ulkorakennus	( )	( )	( )	( )	( )	( )	( )			
Julkinen rakennus	( )	(x)	( )	( )	( )	( )	( )			
Muu:	( )	( )	( )	( )	( )	( )	( )			

Rakennuksen pohjapiirros H-kirjaimen mallinen. Suunnitelli ja lääninarkkitehti F. Öhman. Yksi vanhimmista läänin jäljellä olevista kansakouluista. Valmistunut vuonna 1884. Koulussa ollut opettajan asuintiloja, jotka muutettu ilmeisesti 1970-luvulla luokkatiloiksi. 1970- ja 1980-lukujen vaihteessa on rakennus peruskorjattu, jolloin pihan puolelle on tehty sadekatos ja lisätty kaksi umpikuistia. Osa ikkunoista ilman välipuita.

Piha-alueella lisäksi vuonna 1967 valmistunut lämpökeskus/talonmiehen asuinrakennus ja vuonna 1987 valmistunut lisärakennus, jossa ruokailu-, urheilu- ja käsityötiloja. Pihalta purettu 1920-luvun saunarakennus.



### Luettelointiperuste:

Rakennus- tai kulttuurihistoriallinen arvo ( )  
Maaseudun rakennusperinne (x)  
Maiseellinen arvo (x)  
Paikallishistoriallinen arvo (x)

### Kohteen merkittävyys:

Valtakunnallinen ( )  
Maakunnallinen ( )  
Paikallinen (x)

### Inventointi:

Museovirasto 1992

### Omistajan kuuleminen:

### Lausunnot:

### Säilyttämispäätös:

### Kaavamerkinnot:

Seutukaava: SR

Yleiskaava:

Muu:



Kirjenumero: vehmasmäki2.aaa

Kohde: Keskitalo

Kylä/rekisterinumero: Vehmasmäki 7-36

Osoite:

Omistaja: Tuomo ja Eeva-Liisa Laitinen

Valmistumisvuosi: 1880-luku


Suunnittelija:

## KUOPIO, VEHMASMÄKI

Kohteen numero: 2

Laajuus:	Luokitus:			Säilytystavoite:			
	1	2	3	A	B	C	D
Taloryhmä	( )	( )	( )	( )	( )	( )	( )
Pihapiiri	( )	(x)	( )	( )	( )	( )	( )
Päärakennus	( )	( )	( )	( )	( )	( )	( )
Ulkorakennus	( )	( )	( )	( )	( )	( )	( )
Julkinen rakennus	( )	( )	( )	( )	( )	( )	( )
Muu:	( )	( )	( )	( )	( )	( )	( )

Ilmeisesti 1880-luvulla valmistunut, perinteisessä asussa oleva päärakennus ja mahdollisesti samanikäiset aitta ja riihirakennukset. Lisäksi 1940-luvun ulkorakennus ja 1950-luvun navetta.



### Luettelointiperuste:

Rakennus- tai kulttuurihistoriallinen arvo	( )
Maaseudun rakennusperinne	(x)
Maisemallinen arvo	(x)
Paikallishistoriallinen arvo	( )

### Kohteen merkittävyys:

Valtakunnallinen	( )
Maakunnallinen	( )
Paikallinen	(x)

### Inventointi:

Museovirasto 1992

### Omistajan kuuleminen:

Kyllä

Lausunnot:

### Säilyttämispäätös:

### Kaavamerkinnät:

Seutukaava:

Yleiskaava:

Muu:

Kirjenumero: vehmasmäki3.aaa

Kohde: Pietilä

Kylä/rekisterinumero:

Osoite:

Omistaja:

Valmistumisvuosi:

Suunnittelija:

## KUOPIO, VEHMASMÄKI

Kohteen numero: 3

Laajuus:	Luokitus:			Säilytystavoite:			
	1	2	3	A	B	C	D
Taloryhmä	( )	( )	( )	( )	( )	( )	( )
Pihapiiri	( )	( )	(x)	( )	( )	( )	( )
Päärakennus	( )	( )	( )	( )	( )	( )	( )
Ulkorakennus	( )	( )	( )	( )	( )	( )	( )
Julkinen rakennus	( )	( )	( )	( )	( )	( )	( )
Muu:	( )	( )	( )	( )	( )	( )	( )

Useassa vaiheessa rakennettu, perinteistä tyyliä noudattava päärakennus. Joitain vanhempia ulkorakennuksia.

Päärakennuksen vanhin osa 1800-luvulta. Pohjoispuolen kammarit tehty vuonna 1913. Tuvan etelän puoleinen pääty kengitetty vuonna 1928 kuudella hirsikerralla ikkunoiden alareunan tasalle. Taloa korotettu vuonna 1954. Vintille kaksi huonetta, portaikko kylmästä ulkoeteisestä. Ikkunoiden paikkoja ja kokoa muutettiin. Vuosina 1987-89 talon ulkonäkö entisöitiin muistuttamaan 1920- ja 1930-luvun asua. Peiterimavuoraus ja 6- sekä 9-ruutuiset ikkunat.

Korjauksen suunnitteli arkkitehti Martti Itkonen, työskenteli tuolloin Alvar Aallon toimistossa.

Luettelointiperuste:

Rakennus- tai kulttuurihistoriallinen arvo ( )  
Maaseudun rakennusperinne (x)

Maisemallinen arvo ( )  
Paikallishistoriallinen arvo ( )

Kohteen merkittävyys:  
Valtakunnallinen ( )  
Maakunnallinen ( )  
Paikallinen ( )

Inventointi:

Omistajan kuuleminen:

Lausunnot:

Säilyttämispäätös:

Kaavamerkinnät:

Seutukaava:

Yleiskaava:

Muu:

Kirjenumero: vehmasmäki4.aaa

Kohde: Entinen kauppa

Kylä/rekisterinumero:

Osoite:

Omistaja:

Valmistumisvuosi:

Suunnittelija:

## KUOPIO, VEHMASMÄKI

Kohteen numero: 4

Laajuus:	Luokitus:			Säilytystavoite:			
	1	2	3	A	B	C	D
Taloryhmä	( )	( )	( )	( )	( )	( )	( )
Pihapiiri	( )	( )	(x)	( )	( )	( )	( )
Päärakennus	( )	( )	( )	( )	( )	( )	( )
Ulkorakennus	( )	( )	( )	( )	( )	( )	( )
Julkinen rakennus	( )	( )	( )	( )	( )	( )	( )
Muu:	( )	( )	( )	( )	( )	( )	( )

1930-luvun lopulla rakennettu aumakattoinen rakennus, joka toiminut K. P. Niskasen kauppana 1960-luvun alkuun. K. P. Niskanen aloitti kaupan pidon Vehmasmäessä 1925. Lisäksi vuonna 1952 tehty varastorakennus. Talossa asuttu vakituisesti 1970-luvun lopulle. Nykyisin asumaton ja ulkopinnaltaan rapistunut.

Luettelointiperuste:

Rakennus- tai kulttuurihistoriallinen arvo ( )  
Maaseudun rakennusperinne (x)  
Maisemallinen arvo (x)  
Paikallishistoriallinen arvo (x)

Kohteen merkittävyys:

Valtakunnallinen ( )  
Maakunnallinen ( )  
Paikallinen ( )

Inventointi:

Omistajan kuuleminen:

Kyllä

Lausunnot:

Säilyttämispäätös:

Kaavamerkinnot:

Seutukaava:

Yleiskaava:

Muu:

Kirjenumero: vehmasmäki5.aaa

## KUOPIO, VEHMASMÄKI

Kohde:

Kohteen numero: 5

Kylä/rekisterinumero:

Laajuus:	Luokitus:			Säilytystavoite:			
	1	2	3	A	B	C	D
Taloryhmä	( )	( )	( )	( )	( )	( )	( )
Pihapiiri	( )	( )	( )	( )	( )	( )	( )
Päärakennus	( )	( )	( )	( )	( )	( )	( )
Ulkorakennus	( )	( )	(x)	( )	( )	( )	( )
Julkinen rakennus	( )	( )	( )	( )	( )	( )	( )
Muu:	( )	( )	( )	( )	( )	( )	( )

Osoite:

Omistaja:

Valmistumisvuosi:  
Suunnittelija:

Uudemman rakennuskannan ohella vanha ulkorakennuksena toimiva tupa 1800-luvulta tai 1900-luvun alusta.

Luettelointiperuste:

Rakennus- tai kulttuurihistoriallinen arvo ( )  
Maaseudun rakennusperinne (x)  
Maisemallinen arvo ( )  
Paikallishistoriallinen arvo ( )

Kohteen merkittävyys:

Valtakunnallinen ( )  
Maakunnallinen ( )  
Paikallinen ( )

Inventointi:

Omistajan kuuleminen:

Kyllä

Lausunnot:

Säilyttämispäätös:

Kaavamerkinnot:

Seutukaava:

Yleiskaava:

Muu:



Kirjenumero: vehmasmäki6.aaa

Kohde: Pellonpää

Kylä/rekisterinumero:

Osoite:

Omistaja:

Valmistumisvuosi:

Suunnittelija:

## KUOPIO, VEHMASMÄKI

Kohteen numero: 6

Laajuus:	Luokitus:			Säilytystavoite:			
	1	2	3	A	B	C	D
Taloryhmä	( )	( )	( )	( )	( )	( )	( )
Pihapiiri	( )	( )	(x)	( )	( )	( )	( )
Päärakennus	( )	( )	( )	( )	( )	( )	( )
Ulkorakennus	( )	( )	( )	( )	( )	( )	( )
Julkinen rakennus	( )	( )	( )	( )	( )	( )	( )
Muu:	( )	( )	( )	( )	( )	( )	( )

Ilmeisesti vuonna 1928 valmistunut päärakennus, jonka ulko-  
asua muuttanut osassa taloa olevat uudet ikkunat. Mahdolli-  
sesti samanikäinen ulkorakennus.

Luettelointiperuste:

Rakennus- tai kulttuurihistoriallinen arvo ( )  
Maaseudun rakennusperinne (x)  
Maisemallinen arvo (x)  
Paikallishistoriallinen arvo ( )

Kohteen merkittävyys:

Valtakunnallinen ( )  
Maakunnallinen ( )  
Paikallinen ( )

Inventointi:

Omistajan kuuleminen:

Kyllä

Lausunnot:

Säilyttämisspätös:

Kaavamerkinnot:

Seutukaava:

Yleiskaava:

Muu:

Kirjenumero: vehmasmäki7.aaa

## KUOPIO, VEHMASMÄKI

Kohde: Savela

Kohteen numero: 7

Kylä/rekisterinumero:

Laajuus:

Luokitus:

Säilytystavoite:

Osoite:

Omistaja:

Valmistumisvuosi:

Suunnittelija:

	1	2	3	A	B	C	D
Taloryhmä	( )	( )	( )	( )	( )	( )	( )
Pihapiiri	( )	( )	(x)	( )	( )	( )	( )
Päärakennus	( )	( )	( )	( )	( )	( )	( )
Ulkorakennus	( )	( )	( )	( )	( )	( )	( )
Julkinen rakennus	( )	( )	( )	( )	( )	( )	( )
Muu:	( )	( )	( )	( )	( )	( )	( )

Vuonna 1917 rakennettu päärakennus, jonka ikkunat hieman perinteisestä tyylistä poikkeavat. Lisäksi aittarakennus ja vuonna 1939 tehty navetta.

Luettelointiperuste:

Rakennus- tai kulttuurihistoriallinen arvo	( )
Maaseudun rakennusperinne	(x)
Maisemallinen arvo	(x)
Paikallishistoriallinen arvo	( )

Kohteen merkittävyys:

Valtakunnallinen	( )
Maakunnallinen	( )
Paikallinen	( )

Inventointi:

Omistajan kuuleminen:

Kyllä

Lausunnot:

Säilyttämispäätös:

Kaavamerkinnot:

Seutukaava:

Yleiskaava:

Muu:

Kirjenumero: vehmasmäki8.aaa

Kohde: Pihlainen

Kylä/rekisterinumero:

Osoite:

Omistaja:

Valmistumisvuosi: 1929

Suunnittelija:

## KUOPIO, VEHMASMÄKI

Kohteen numero: 8

Laajuus:	Luokitus:			Säilytystavoite:			
	1	2	3	A	B	C	D
Taloryhmä	( )	( )	( )	( )	( )	( )	( )
Pihapiiri	( )	( )	( )	( )	( )	( )	( )
Päärakennus	( )	( )	(x)	( )	( )	( )	( )
Ulkorakennus	( )	( )	( )	( )	( )	( )	( )
Julkinen rakennus	( )	( )	( )	( )	( )	( )	( )
Muu:	( )	( )	( )	( )	( )	( )	( )

Perinteistä tyyliä mukaillen remontoitu mansardikattoinen  
päärakennus. Ulkorakennukset nuorempia.

Luettelointiperuste:

Rakennus- tai kulttuurihistoriallinen arvo ( )  
Maaseudun rakennusperinne (x)  
Maisemallinen arvo (x)  
Paikallishistoriallinen arvo ( )

Kohteen merkittävyys:

Valtakunnallinen ( )  
Maakunnallinen ( )  
Paikallinen ( )

Inventointi:

Omistajan kuuleminen:

Kyllä.

Lausunnot:

Säilyttämispäätös:

Kaavamerkinnot:

Seutukaava:

Yleiskaava:

Muu:

Kirjenumero: vehmasmäki9.aaa

Kohde: Metsä-Laitila

Kylä/rekisterinumero:

Osoite:

Omistaja:

Valmistumisvuosi:

Suunnittelija:

## KUOPIO, VEHMASMÄKI

Kohteen numero: 9

Laajuus:	Luokitus:			Säilytystavoite:			
	1	2	3	A	B	C	D
Taloryhmä	( )	( )	( )	( )	( )	( )	( )
Pihapiiri	( )	( )	(x)	( )	( )	( )	( )
Päärakennus	( )	( )	( )	( )	( )	( )	( )
Ulkorakennus	( )	( )	( )	( )	( )	( )	( )
Julkinen rakennus	( )	( )	( )	( )	( )	( )	( )
Muu:	( )	( )	( )	( )	( )	( )	( )

Päärakennuksen vasen pää 1910-luvun alusta ja oikea pää 1930-luvun puolivälistä. Pääpiirteissään perinteistä tyyliä noudattava. Vuonna 1928 rakennettu navetta. Kaksi aittaa ilmeisesti 1700-luvulta.

Luettelointiperuste:

Rakennus- tai kulttuurihistoriallinen arvo	( )
Maaseudun rakennusperinne	(x)
Maisemallinen arvo	(x)
Paikallishistoriallinen arvo	( )

Kohteen merkittävyys:

Valtakunnallinen	( )
Maakunnallinen	( )
Paikallinen	( )

Inventointi:

Omistajan kuuleminen:

Lausunnot:

Säilyttämispäätös:

Kaavamerkinnot:

Seutukaava:

Yleiskaava:

Muu:



Kirjenumero: vehmasmäki10.aaa

Kohde: Savolanmäki

Kylä/rekisterinumero:

Osoite:

Omistaja:

Valmistumisvuosi:  
Suunnittelija:

## KUOPIO, VEHMASMÄKI

Kohteen numero: 10

Laajuus:	Luokitus:			Säilytystavoite:			
	1	2	3	A	B	C	D
Taloryhmä	( )	( )	( )	( )	( )	( )	( )
Pihapiiri	( )	( )	( )	( )	( )	( )	( )
Päärakennus	( )	( )	( )	( )	( )	( )	( )
Ulkorakennus	( )	( )	( )	( )	( )	( )	( )
Julkinen rakennus	( )	( )	( )	( )	( )	( )	( )
Muu:	( )	( )	( )	( )	( )	( )	( )

Melko huonokuntoinen vanha päärakennus, ilmeisesti vanhalla mäkiasuinpaikalla. Lisäksi kiviavetan rauniot. Uusi asuinrakennus tehty 1980-luvun alussa mäen juurelle.

Vehmasmäen vanhin asuinpaikka, veroluettelossa jo ennen vuotta 1541.

Luettelointiperuste:

Rakennus- tai kultuurihistoriallinen arvo ( )  
Maaseudun rakennusperinne (x)  
Maisemallinen arvo (x)  
Paikallishistoriallinen arvo ( )

Kohteen merkittävyys:

Valtakunnallinen ( )  
Maakunnallinen ( )  
Paikallinen ( )

Inventointi:

Omistajan kuuleminen:

Lausunnot:

Säilyttämispäätös:

Kaavamerkinnot:

Seutukaava:

Yleiskaava:

Muu:

Kirjenumero: vehmasmäki11.aaa

## KUOPIO, VEHMASMÄKI

Kohde: Pekkala

Kohteen numero: 11

Kylä/rekisterinumero:

Laajuus:

Luokitus:

Säilytystavoite:

Osoite:

Omistaja:

Valmistumisvuosi:

Suunnittelija:

	1	2	3	A	B	C	D
Taloryhmä	( )	( )	( )	( )	( )	( )	( )
Pihapiiri	( )	( )	(x)	( )	( )	( )	( )
Päärakennus	( )	( )	( )	( )	( )	( )	( )
Ulkorakennus	( )	( )	( )	( )	( )	( )	( )
Julkinen rakennus	( )	( )	( )	( )	( )	( )	( )
Muu:	( )	( )	( )	( )	( )	( )	( )

Kesäkäytössä oleva vuoraamaton, varsin vanhassa asussa oleva päärakennus ilmeisesti noin vuodelta 1900. Kaksi aittarakennusta.

Luettelointiperuste:

Rakennus- tai kulttuurihistoriallinen arvo	( )
Maaseudun rakennusperinne	(x)
Maisemallinen arvo	( )
Paikallishistoriallinen arvo	( )

Kohteen merkittävyys:

Valtakunnallinen	( )
Maakunnallinen	( )
Paikallinen	( )

Inventointi:

Omistajan kuuleminen:

Lausunnot:

Säilyttämispäätös:

Kaavamerkinnät:

Seutukaava:

Yleiskaava:

Muu:

Kirjenumero: vehmasmäki12.aaa

Kohde:

Kylä/rekisterinumero:

Osoite:

Omistaja:

Valmistumisvuosi:

Suunnittelija:

## KUOPIO, VEHMASMÄKI

Kohteen numero: 12

Laajuus:	Luokitus:			Säilytystavoite:			
	1	2	3	A	B	C	D
Taloryhmä	( )	( )	( )	( )	( )	( )	( )
Pihapiiri	( )	( )	( )	( )	( )	( )	( )
Päärakennus	( )	( )	( )	( )	( )	( )	( )
Ulkorakennus	( )	( )	( )	( )	( )	( )	( )
Julkinen rakennus	( )	( )	( )	( )	( )	( )	( )
Muu:	( )	( )	( )	( )	( )	( )	( )

Viereisen Vehmasmäen alakoulun opettajan entinen asuinrakennus mahdollisesti 1900-luvun alusta, alakoulu alkoi Vehmasmäessä vuonna 1922. Myöhemmin talo on toiminut seurakunnan kerhohuoneena ja nykyään puusepänverstaana. Osa ikkunoista peitetty pahveilla.

Luettelointiperuste:

Rakennus- tai kulttuurihistoriallinen arvo ( )  
Maaseudun rakennusperinne (x)  
Maisemallinen arvo (x)  
Paikallishistoriallinen arvo (x)

Kohteen merkittävyys:

Valtakunnallinen ( )  
Maakunnallinen ( )  
Paikallinen ( )

Inventointi:

Omistajan kuuleminen:

Lausunnot:

Säilyttämispäätös:

Kaavamerkinnot:

Seutukaava:

Yleiskaava:

Muu:

Kirjenumero: vehmasmäki13.aaa

Kohde: Nurkkala

## KUOPIO, VEHMASMÄKI

Kohteen numero: 13

Kylä/rekisterinumero:

Laajuus:

Luokitus:

Säilytystavoite:

Osoite:

Omistaja:

Valmistumisvuosi:

Suunnittelija:

	Luokitus:			Säilytystavoite:			
	1	2	3	A	B	C	D
Taloryhmä	( )	( )	( )	( )	( )	( )	( )
Pihapiiri	( )	( )	(x)	( )	( )	( )	( )
Päärakennus	( )	( )	( )	( )	( )	( )	( )
Ulkorakennus	( )	( )	( )	( )	( )	( )	( )
Julkinen rakennus	( )	( )	( )	( )	( )	( )	( )
Muu:	( )	( )	( )	( )	( )	( )	( )

Vanhempi pikkumökki 1930-luvulta. Punainen mökki oli entinen Kymi-yhtiön metsäkämpä, joka siirrettiin paikalle 1950- ja 1960-luvun vaihteessa. Ikkunoita hieman muutettu. Nykyään kesäkäytössä.

Luettelointiperuste:

Rakennus- tai kulttuurihistoriallinen arvo ( )  
Maaseudun rakennusperinne ( )  
Maisemallinen arvo (x)  
Paikallishistoriallinen arvo (x)

Kohteen merkittävyys:

Valtakunnallinen ( )  
Maakunnallinen ( )  
Paikallinen ( )

Inventointi:

Omistajan kuuleminen:

Lausunnot:

Säilyttämispäätös:

Kaavamerkinnot:

Seutukaava:

Yleiskaava:

Muu:



Kirjenumero: vehmasmäki14.aaa

Kohde:

Kylä/rekisterinumero:

Osoite:

Omistaja:

Valmistumisvuosi:

Suunnittelija:

## KUOPIO, VEHMASMÄKI

Kohteen numero: 14

Laajuus:	Luokitus:			Säilytystavoite:			
	1	2	3	A	B	C	D
Taloryhmä	( )	( )	( )	( )	( )	( )	( )
Pihapiiri	( )	( )	(x)	( )	( )	( )	( )
Päärakennus	( )	( )	( )	( )	( )	( )	( )
Ulkorakennus	( )	( )	( )	( )	( )	( )	( )
Julkinen rakennus	( )	( )	( )	( )	( )	( )	( )
Muu:	( )	( )	( )	( )	( )	( )	( )

Vanhassa asussa oleva keltainen pientalo mahdollisesti 1930-luvulta ja samanikäinen ulkorakennus. Rakennus kesäkäytössä.

Luettelointiperuste:

Rakennus- tai kulttuurihistoriallinen arvo ( )  
Maaseudun rakennusperinne (x)  
Maisemallinen arvo (x)  
Paikallishistoriallinen arvo ( )

Kohteen merkittävyys:

Valtakunnallinen ( )  
Maakunnallinen ( )  
Paikallinen ( )

Inventointi:

Omistajan kuuleminen:

Lausunnot:

Säilyttämispäätös:

Kaavamerkinnot:

Seutukaava:

Yleiskaava:

Muu:

Kirjenumero: vehmasmäki15.aaa

## KUOPIO, VEHMASMÄKI

Kohde:

Kohteen numero: 15

Kylä/rekisterinumero:

Laajuus:

Luokitus:

Säilytystavoite:

Osoite:

Omistaja:

Valmistumisvuosi: 1926 ?

Suunnittelija:

	1	2	3	A	B	C	D
Taloryhmä	( )	( )	( )	( )	( )	( )	( )
Pihapiiri	( )	( )	(x)	( )	( )	( )	( )
Päärakennus	( )	( )	( )	( )	( )	( )	( )
Ulkorakennus	( )	( )	( )	( )	( )	( )	( )
Julkinen rakennus	( )	( )	( )	( )	( )	( )	( )
Muu:	( )	( )	( )	( )	( )	( )	( )

Vanhassa asussa oleva pientalo mahdollisesti vuodelta 1926.

Luettelointiperuste:

Rakennus- tai kulttuurihistoriallinen arvo	( )
Maaseudun rakennusperinne	(x)
Maisemallinen arvo	(x)
Paikallishistoriallinen arvo	( )

Kohteen merkittävyys:

Valtakunnallinen	( )
Maakunnallinen	( )
Paikallinen	( )

Inventointi:

Omistajan kuuleminen:

Lausunnot:

Säilyttämisspätös:

Kaavamerkinnot:

Seutukaava:

Yleiskaava:

Muu:

Kirjenumero: vehmasmäki16.aaa

Kohde: Koivikkorinne

Kylä/rekisterinumero:

Osoite:

Omistaja:

Valmistumisvuosi: 1948

Suunnittelija:

## KUOPIO, VEHMASMÄKI

Kohteen numero: 16

Laajuus:	Luokitus:			Säilytystavoite:			
	1	2	3	A	B	C	D
Taloryhmä	( )	( )	( )	( )	( )	( )	( )
Pihapiiri	( )	( )	(x)	( )	( )	( )	( )
Päärakennus	( )	( )	( )	( )	( )	( )	( )
Ulkorakennus	( )	( )	( )	( )	( )	( )	( )
Julkinen rakennus	( )	( )	( )	( )	( )	( )	( )
Muu:	( )	( )	( )	( )	( )	( )	( )

Lautarakenteinen pientalo ja samanikäinen ulkorakennus.

Luettelointiperuste:

Rakennus- tai kulttuurihistoriallinen arvo	( )
Maaseudun rakennusperinne	(x)
Maisemallinen arvo	(x)
Paikallishistoriallinen arvo	( )

Kohteen merkittävyys:

Valtakunnallinen	( )
Maakunnallinen	( )
Paikallinen	( )

Inventointi:

Omistajan kuuleminen:

Lausunnot:

Säilyttämispäätös:

Kaavamerkinnot:

Seutukaava:

Yleiskaava:

Muu:

Kirjenumero: vehmasmäki17.aaa

## KUOPIO, VEHMASMÄKI

Kohde:

Kohteen numero: 17

Kylä/rekisterinumero:

Laajuus:

Luokitus:

Säilytystavoite:

Osoite:

Omistaja:

Valmistumisvuosi:

Suunnittelija:

	1	2	3	A	B	C	D
Taloryhmä	( )	( )	( )	( )	( )	( )	( )
Pihapiiri	( )	( )	(x)	( )	( )	( )	( )
Päärakennus	( )	( )	( )	( )	( )	( )	( )
Ulkorakennus	( )	( )	( )	( )	( )	( )	( )
Julkinen rakennus	( )	( )	( )	( )	( )	( )	( )
Muu:	( )	( )	( )	( )	( )	( )	( )

Alkuperäisessä asussa oleva, ilmeisesti 1930-luvun lopun pientalo ja samanikäisiä ulkorakennuksia

Luettelointiperuste:

Rakennus- tai kulttuurihistoriallinen arvo	( )
Maaseudun rakennusperinne	(x)
Maisemallinen arvo	(x)
Paikallishistoriallinen arvo	( )

Kohteen merkittävyys:

Valtakunnallinen	( )
Maakunnallinen	( )
Paikallinen	( )

Inventointi:

Omistajan kuuleminen:

Lausunnot:

Säilyttämispäätös:

Kaavamerkinnot:

Seutukaava:

Yleiskaava:

Muu:



Kirjenumero: vehmasmäki18.aaa

Kohde: Koivula

Kylä/rekisterinumero:

Osoite:

Omistaja:

Valmistumisvuosi: 1930-luku

Suunnittelija:

## KUOPIO, VEHMASMÄKI

Kohteen numero: 18

Laajuus:	Luokitus:			Säilytystavoite:			
	1	2	3	A	B	C	D
Taloryhmä	( )	( )	( )	( )	( )	( )	( )
Pihapiiri	( )	( )	(x)	( )	( )	( )	( )
Päärakennus	( )	( )	( )	( )	( )	( )	( )
Ulkorakennus	( )	( )	( )	( )	( )	( )	( )
Julkinen rakennus	( )	( )	( )	( )	( )	( )	( )
Muu:	( )	( )	( )	( )	( )	( )	( )

Alkuperäisessä asussa säilynyt lautarakenteinen pientalo.  
Ulkorakennukset mahdollisesti hieman nuorempia.

Luettelointiperuste:

Rakennus- tai kulttuurihistoriallinen arvo ( )  
Maaseudun rakennusperinne (x)  
Maisemallinen arvo (x)  
Paikallishistoriallinen arvo ( )

Kohteen merkittävyys:

Valtakunnallinen ( )  
Maakunnallinen ( )  
Paikallinen ( )

Inventointi:

Omistajan kuuleminen:

Kyllä.

Lausunnot:

Säilyttämispäätös:

Kaavamerkinnot:

Seutukaava:

Yleiskaava:

Muu:

Kirjenumero: vehmasmäki19.aaa

## KUOPIO, VEHMASMÄKI

Kohde: Rantaharju

Kohteen numero: 19

Kylä/rekisterinumero:

Laajuus:

Luokitus:

Säilytystavoite:

Osoite:

Omistaja:

Valmistumisvuosi:

Suunnittelija:

Taloryhmä

Pihapiiri

Päärakennus

Ulkorakennus

Julkinen rakennus

Muu:

1 2 3

A B C D

( ) ( ) ( )

( ) ( ) (x) ( ) ( ) ( ) ( )

( ) ( ) ( ) ( ) ( ) ( ) ( )

( ) ( ) ( ) ( ) ( ) ( ) ( )

( ) ( ) ( ) ( ) ( ) ( ) ( )

( ) ( ) ( ) ( ) ( ) ( ) ( )

Ilmeisesti 1950-luvun päärakennus ja tätä vanhemmat aitta ja navettarakennukset. Kesäkäytössä.

Luettelointiperuste:

Rakennus- tai kulttuurihistoriallinen arvo ( )

Maaseudun rakennusperinne (x)

Maisemallinen arvo ( )

Paikallishistoriallinen arvo ( )

Kohteen merkittävyys:

Valtakunnallinen ( )

Maakunnallinen ( )

Paikallinen ( )

Inventointi:

Omistajan kuuleminen:

Lausunnot:

Säilyttämisspätös:

Kaavamerkinntät:

Seutukaava:

Yleiskaava:

Muu:

Kirjenumero: vehmasmäki20.aaa

Kohde: Möykkylänmäki

Kylä/rekisterinumero:

Osoite:

Omistaja:

Valmistumisvuosi:

Suunnittelija:

## KUOPIO, VEHMASMÄKI

Kohteen numero: 20

Laajuus:	Luokitus:			Säilytystavoite:			
	1	2	3	A	B	C	D
Taloryhmä	( )	( )	( )	( )	( )	( )	( )
Pihapiiri	( )	( )	(x)	( )	( )	( )	( )
Päärakennus	( )	( )	( )	( )	( )	( )	( )
Ulkorakennus	( )	( )	( )	( )	( )	( )	( )
Julkinen rakennus	( )	( )	( )	( )	( )	( )	( )
Muu:	( )	( )	( )	( )	( )	( )	( )

Ilmeisesti vanha asuinpaikka, merkitty veroluetteloon jo ennen vuotta 1550. Ensimmäinen asukas Lauri Möykkynen. Navetta ja päärakennus ilmeisesti 1900-luvun alusta. Ulkoasua muuttaneet uudet ikkunat ja vuoraus.

Luettelointiperuste:

Rakennus- tai kulttuurihistoriallinen arvo ( )  
Maaseudun rakennusperinne (x)  
Maisemallinen arvo (x)  
Paikallishistoriallinen arvo ( )

Kohteen merkittävyys:

Valtakunnallinen ( )  
Maakunnallinen ( )  
Paikallinen ( )

Inventointi:

Omistajan kuuleminen:

Lausunnot:

Säilyttämispäätös:

Kaavamerkinnot:

Seutukaava:

Yleiskaava:

Muu:

Kirjenumero: vehmasmäki21.aaa  
Kohde: Vehmasmäen entinen kauppa-  
ja postitalo  
Kylä/rekisterinumero:

## KUOPIO, VEHMASMÄKI

Kohteen numero: 21

Laajuus: Luokitus: Säilytystavoite:  
1 2 3 A B C D

Osoite:

Taloryhmä ( ) ( ) ( ) ( ) ( ) ( ) ( )

Omistaja:

Pihapiiri ( ) ( ) ( ) ( ) ( ) ( ) ( )

Valmistumisvuosi:  
Suunnittelija:

Päärakennus ( ) ( ) (x) ( ) ( ) ( ) ( )

Ulkorakennus ( ) ( ) ( ) ( ) ( ) ( ) ( )

Julkinen rakennus ( ) ( ) ( ) ( ) ( ) ( ) ( )

Muu: ( ) ( ) ( ) ( ) ( ) ( ) ( )

Ilmeisesti 1950-luvun kaupparakennus, joka melko vanhas-  
sa asussa, vuodelta 1959. Kaupan perusti Toivo Salonen.  
Nykyään yksityisasuntona.

Luettelointiperuste:

Rakennus- tai kulttuurihistoriallinen arvo ( )

Maaseudun rakennusperinne (x)

Maisemallinen arvo (x)

Paikallishistoriallinen arvo (x)

Kohteen merkittävyys:

Valtakunnallinen ( )

Maakunnallinen ( )

Paikallinen ( )

Inventointi:

Omistajan kuuleminen:

Lausunnot:

Säilyttämispäätös:

Kaavamerkinnot:

Seutukaava:

Yleiskaava:

Muu:



Kirjenumero: vehmasmäki22.aaa

Kohde: Kotirinne

Kylä/rekisterinumero:

Osoite:

Omistaja:

Valmistumisvuosi: 1953

Suunnittelija:

## KUOPIO VEHMASMÄKI

Kohteen numero: 22

Laaajuus:	Luokitus:			Säilytystavoite:			
	1	2	3	A	B	C	D
Taloryhmä	( )	( )	( )	( )	( )	( )	( )
Pihapiiri	( )	( )	( )	( )	( )	( )	( )
Päärakennus	( )	( )	(x)	( )	( )	( )	( )
Ulkorakennus	( )	( )	( )	( )	( )	( )	( )
Julkinen rakennus	( )	( )	( )	( )	( )	( )	( )
Muu:	( )	( )	( )	( )	( )	( )	( )

Alkuperäisessä asussa säilynyt pientalo.

Luettelointiperuste:

Rakennus- tai kulttuurihistoriallinen arvo ( )  
Maaseudun rakennusperinne (x)  
Maisemallinen arvo (x)  
Paikallishistoriallinen arvo ( )

Kohteen merkittävyys:

Valtakunnallinen ( )  
Maakunnallinen ( )  
Paikallinen ( )

Inventointi:

Omistajan kuuleminen:

Lausunnot:

Säilyttämispäätös:

Kaavamerkinnot:

Seutukaava:

Yleiskaava:

Muu:

Kirjenumero: vehmasmäki23.aaa

## KUOPIO, VEHMASMÄKI

Kohde: Pääatalo

Kohteen numero: 23

Kylä/rekisterinumero:

Laajuus:

Luokitus:

Säilytystavoite:

Osoite:

Omistaja:

Valmistumisvuosi: 1936

Suunnittelija:

	1	2	3	A	B	C	D
Taloryhmä	( )	( )	( )	( )	( )	( )	( )
Pihapiiri	( )	( )	(x)	( )	( )	( )	( )
Päärakennus	( )	( )	( )	( )	( )	( )	( )
Ulkorakennus	( )	( )	( )	( )	( )	( )	( )
Julkinen rakennus	( )	( )	( )	( )	( )	( )	( )
Muu:	( )	( )	( )	( )	( )	( )	( )

Vuonna 1936 rakennettu päärakennus, jonka ulkoasua muut-  
ta neet uudet ikkunat ja vuoraus. Lisäksi navetta vuodelta  
1928.

Luettelointiperuste:

Rakennus- tai kulttuurihistoriallinen arvo	( )
Maaseudun rakennusperinne	( )
Maisemallinen arvo	(x)
Paikallishistoriallinen arvo	( )

Kohteen merkittävyys:

Valtakunnallinen	( )
Maakunnallinen	( )
Paikallinen	( )

Inventointi:

Omistajan kuuleminen:

Kyllä

Lausunnot:

Säilyttämispäätös:

Kaavamerkinnt:

Seutukaava:

Yleiskaava:

Muu:

Kirjenumero: vehmasmäki24.aaa

Kohde:

Kylä/rekisterinumero:

Osoite:

Omistaja:

Valmistumisvuosi:

Suunnittelija:

## KUOPIO, VEHMASMÄKI

Kohteen numero: 24

Laajuus:	Luokitus:			Säilytystavoite:			
	1	2	3	A	B	C	D
Taloryhmä	( )	( )	( )	( )	( )	( )	( )
Pihapiiri	( )	( )	(x)	( )	( )	( )	( )
Päärakennus	( )	( )	( )	( )	( )	( )	( )
Ulkorakennus	( )	( )	( )	( )	( )	( )	( )
Julkinen rakennus	( )	( )	( )	( )	( )	( )	( )
Muu:	( )	( )	( )	( )	( )	( )	( )

Varsin vanhassa asussa oleva pientalo mahdollisesti 1920- tai 1930-luvulta ja samanikäinen ulkorakennus. Rakennus kesäkäytössä.

Luettelointiperuste:

Rakennus- tai kulttuurihistoriallinen arvo ( )  
Maaseudun rakennusperinne (x)  
Maisemallinen arvo ( )  
Paikallishistoriallinen arvo ( )

Kohteen merkittävyys:

Valtakunnallinen ( )  
Maakunnallinen ( )  
Paikallinen ( )

Inventointi:

Omistajan kuuleminen:

Lausunnot:

Säilyttämispäätös:

Kaavamerkinnot:

Seutukaava:

Yleiskaava:

Muu:

Kirjenumero: vehmasmäki25.aaa

## KUOPIO, VEHMASMÄKI

Kohde:

Kohteen numero: 25

Kylä/rekisterinumero:

Laajuus:

Luokitus:

Säilytystavoite:

Osoite:

Omistaja:

Valmistumisvuosi:

Suunnittelija:

	1	2	3	A	B	C	D
Taloryhmä	( )	( )	( )	( )	( )	( )	( )
Pihapiiri	( )	( )	( )	( )	( )	( )	( )
Päärakennus	( )	( )	(x)	( )	( )	( )	( )
Ulkorakennus	( )	( )	( )	( )	( )	( )	( )
Julkinen rakennus	( )	( )	( )	( )	( )	( )	( )
Muu:	( )	( )	( )	( )	( )	( )	( )

Vanhassa asussa oleva pientalo mahdollisesti 1930-luvulta.

Luettelointiperuste:

Rakennus- tai kulttuurihistoriallinen arvo ( )  
Maaseudun rakennusperinne (x)  
Maisemallinen arvo (x)  
Paikallishistoriallinen arvo ( )

Kohteen merkittävyys:

Valtakunnallinen ( )  
Maakunnallinen ( )  
Paikallinen ( )

Inventointi:

Omistajan kuuleminen:

Lausunnot:

Säilyttämispäätös:

Kaavamerkinnot:

Seutukaava:

Yleiskaava:

Muu:



Kirjenumero: vehmasmäki26.aaa

Kohde: Likomäki

Kylä/rekisterinumero:

Osoite:

Omistaja:

Valmistumisvuosi:

Suunnittelija:

## KUOPIO, VEHMASMÄKI

Kohteen numero: 26

Laajuus:	Luokitus:			Säilytystavoite:			
	1	2	3	A	B	C	D
Taloryhmä	( )	( )	( )	( )	( )	( )	( )
Pihapiiri	( )	( )	(x)	( )	( )	( )	( )
Päärakennus	( )	( )	( )	( )	( )	( )	( )
Ulkorakennus	( )	( )	( )	( )	( )	( )	( )
Julkinen rakennus	( )	( )	( )	( )	( )	( )	( )
Muu:	( )	( )	( )	( )	( )	( )	( )

Vuonna 1948 valmistunut päärakennus ja 1960-luvun alun ulkorakennus koivikkoisella kumpareella.

Pihapiirissä myös vanha asuinrakennus, nykyään autotallina.

Luettelointiperuste:

Rakennus- tai kulttuurihistoriallinen arvo	( )
Maaseudun rakennusperinne	( )
Maisemallinen arvo	(x)
Paikallishistoriallinen arvo	( )

Kohteen merkittävyys:

Valtakunnallinen	( )
Maakunnallinen	( )
Paikallinen	( )

Inventointi:

Omistajan kuuleminen:

Lausunnot:

Säilyttämispäätös:

Kaavamerkinnot:

Seutukaava:

Yleiskaava:

Muu:

Kirjenumero: vehmasmäki27.aaa

Kohde: Lassila

Kylä/rekisterinumero:

Osoite:

Omistaja:

Valmistumisvuosi:  
Suunnittelija:

## KUOPIO, VEHMASMÄKI

Kohteen numero: 27

Laajuus:	Luokitus:			Säilytystavoite:			
	1	2	3	A	B	C	D
Taloryhmä	( )	( )	( )	( )	( )	( )	( )
Pihapiiri	( )	( )	(x)	( )	( )	( )	( )
Päärakennus	( )	( )	( )	( )	( )	( )	( )
Ulkorakennus	( )	( )	( )	( )	( )	( )	( )
Julkinen rakennus	( )	( )	( )	( )	( )	( )	( )
Muu:	( )	( )	( )	( )	( )	( )	( )

Päärakennus, jonka vanhin osa mahdollisesti 1700-luvun lopulta. Taloa on jatkettu ilmeisesti 1800-luvun alkupuolella ja 1920-luvulla. Vuoden 1961 remontissa taloa on lyhennetty ja ikkunat ja vuoraus muutettu perinteisestä poikkeaviksi.

Lisäksi 1900-luvun alun aitta, joka vuorattu vuonna 1981. 1940-luvun navetta ja 1950-luvun ulkorakennus. Taloon kuuluu myös kiukaallinen riihirakennus, joka on viereisen kylätien ja Kuopio-Jyväskylän valtatie risteyksessä.

Vanha kievaripaikka, talo kulki jo vuosisadan alussa nimellä "Vanha Majatalo".

### Luettelointiperuste:

Rakennus- tai kulttuurihistoriallinen arvo	( )
Maaseudun rakennusperinne	(x)
Maisemallinen arvo	(x)
Paikallishistoriallinen arvo	( )

### Kohteen merkittävyys:

Valtakunnallinen	( )
Maakunnallinen	( )
Paikallinen	(x)

### Inventointi:

### Omistajan kuuleminen:

### Lausunnot:

### Säilyttämispäätös:

### Kaavamerkinnot:

### Seutukaava:

### Yleiskaava:

### Muu:

Kirjenumero: vehmasmäki28.aaa

Kohde: Siimes

Kylä/rekisterinumero:

Osoite:

Omistaja:

Valmistumisvuosi: 1953

Suunnittelija:

## KUOPIO, VEHMASMÄKI

Kohteen numero: 28

Laajuus:	Luokitus:			Säilytystavoite:			
	1	2	3	A	B	C	D
Taloryhmä	( )	( )	( )	( )	( )	( )	( )
Pihapiiri	( )	( )	(x)	( )	( )	( )	( )
Päärakennus	( )	( )	( )	( )	( )	( )	( )
Ulkorakennus	( )	( )	( )	( )	( )	( )	( )
Julkinen rakennus	( )	( )	( )	( )	( )	( )	( )
Muu:	( )	( )	( )	( )	( )	( )	( )

Vanhassa asussa oleva pientalo ja samanikäinen ulkorakennus.

Luettelointiperuste:

Rakennus- tai kulttuurihistoriallinen arvo ( )  
Maaseudun rakennusperinne (x)  
Maisemallinen arvo (x)  
Paikallishistoriallinen arvo ( )

Kohteen merkittävyys:

Valtakunnallinen ( )  
Maakunnallinen ( )  
Paikallinen ( )

Inventointi:

Omistajan kuuleminen:

Lausunnot:

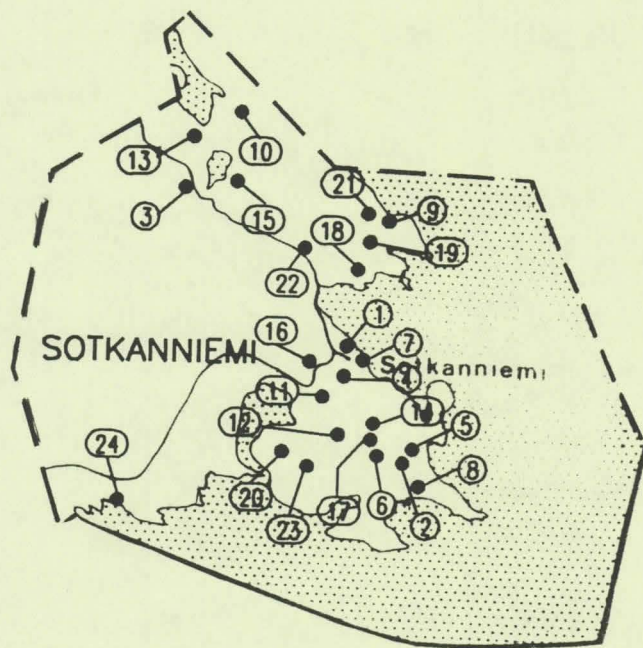
Säilyttämispäätös:

Kaavamerkinnot:

Seutukaava:

Yleiskaava:

Muu:



6. SOTKANNIEMI



Kirjenumero: sotkanniemi1.aaa  
 Kohde: Sotkanniemen entinen koulu  
 Kylä/rekisterinumero: Sotkanniemi 2-6  
 Osoite:  
 Omistaja: Nisita Tuomikoski-Pirinen  
 Valmistumisvuosi: 1917  
 Suunnittelija: P. J. Pitkänen

## KUOPIO, SOTKANNIEMI

Kohteen numero: 1

Laajuus:	Luokitus:			Säilytystavoite:			
	1	2	3	A	B	C	D
Taloryhmä	( )	( )	( )	( )	( )	( )	( )
Pihapiiri	( )	( )	( )	( )	( )	( )	( )
Päärakennus	( )	( )	( )	( )	( )	( )	( )
Ulkorakennus	( )	( )	( )	( )	( )	( )	( )
Julkinen rakennus	( )	(x)	( )	( )	( )	( )	( )
Muu:	( )	( )	( )	( )	( )	( )	( )

Vuonna 1917 rakennettu koulurakennus ja ilmeisesti samanikäinen sauna. Vuonna 1928 on P. Räsäsen piirustusten perusteella koulua muutettu ja tehty pihaan ulkorakennus. Koulussa kaksi luokkahuonetta. Lakkautettu 1960-luvun jälkipuolella.

Varsin vanhassa asussa. Ulkopinta vaatisi maalausta.



### Luettelointiperuste:

Rakennus- tai kulttuurihistoriallinen arvo ( )  
 Maaseudun rakennusperinne (x)  
 Maisemallinen arvo (x)  
 Paikallishistoriallinen arvo (x)

### Kohteen merkittävyys:

Valtakunnallinen ( )  
 Maakunnallinen ( )  
 Paikallinen (x)

### Inventointi:

Museovirasto 1992

### Omistajan kuuleminen:

Kyllä

Lausunnot:

### Säilyttämispäätös:

### Kaavamerkinnot:

Seutukaava:

Yleiskaava:

Muu:

Kirjenumero: sotkanniemi2.aaa

Kohde: Kukkolanniemi

Kylä/rekisterinumero: Sotkanniemi 5-93

Osoite:

Omistaja: Orion-yhtymä Oy, Kuopio


Valmistumisvuosi:  
Suunnittelija:

## KUOPIO, SOTKANNIEMI

Kohteen numero: 2

Laajuus:	Luokitus:			Säilytystavoite:			
	1	2	3	A	B	C	D
Taloryhmä	( )	( )	( )	( )	( )	( )	( )
Pihapiiri	( )	(x)	( )	( )	( )	( )	( )
Päärakennus	(x)	( )	( )	( )	( )	( )	( )
Ulkorakennus	( )	( )	( )	( )	( )	( )	( )
Julkinen rakennus	( )	( )	( )	( )	( )	( )	( )
Muu:	( )	( )	( )	( )	( )	( )	( )

Vanha maatila, joka nykyään huvilakäytössä. Hyvin säily-  
nyt päärakennus 1800-luvulta tai 1900-luvun alusta ja ulko-  
rakennuksia; kaksi aittaa ja hirsinavetta, ilmeisesti vuosisa-  
dan vaihteen tienoilta.



### Luettelointiperuste:

Rakennus- tai kulttuurihistoriallinen arvo ( )  
Maaseudun rakennusperinne (x)  
Maiseellinen arvo (x)  
Paikallishistoriallinen arvo ( )

### Kohteen merkittävyys:

Valtakunnallinen ( )  
Maakunnallinen ( )  
Paikallinen (x)

### Inventointi:

Museovirasto 1992

### Omistajan kuuleminen:

Kyllä

Lausunnot:

### Säilyttämispäätös:

### Kaavamerkinnot:

Seutukaava:

Yleiskaava:

Muu:

Kirjenumero: sotkanniemi3.aaa  
Kohde: Pihlaisenkauppa M. Venäläinen

## KUOPIO, SOTKANNIEMI

Kohteen numero: 3

Kylä/rekisterinumero: Sotkanniemi 4-31

Laajuus:	Luokitus:			Säilytystavoite:			
	1	2	3	A	B	C	D
Taloryhmä	( )	( )	( )	( )	( )	( )	( )
Pihapiiri	(x)	( )	( )	( )	( )	( )	( )
Päärakennus	( )	( )	( )	( )	( )	( )	( )
Ulkorakennus	( )	( )	( )	( )	( )	( )	( )
Julkinen rakennus	( )	( )	( )	( )	( )	( )	( )
Muu:	( )	( )	( )	( )	( )	( )	( )


Osoite:

Omistaja: Martti Venäläinen

Valmistumisvuosi: 1952  
Suunnittelija:

Vanhassa asussa oleva, vuonna 1952 tehty kauppa- ja asuinrakennus. Lisäksi samanikäinen varistorakennus ja vuonna 1962 tehty navetta.

Kauppaa on hoitanut alusta lähtien nykyinen omistaja.



Luettelointiperuste:

Rakennus- tai kulttuurihistoriallinen arvo ( )  
Maaseudun rakennusperinne (x)  
Maisemallinen arvo (x)  
Paikallishistoriallinen arvo (x)

Kohteen merkittävyys:

Valtakunnallinen ( )  
Maakunnallinen ( )  
Paikallinen (x)

Inventointi:

Museovirasto 1992

Omistajan kuuleminen:

Kyllä.

Lausunnot:

Säilyttämispäätös:

Kaavamerkinnät:

Seutukaava:

Yleiskaava:

Muu:



Kirjenumero: sotkanniemi4.aaa

Kohde: Lassila

Kylä/rekisterinumero:

Osoite:

Omistaja:

Valmistumisvuosi:  
Suunnittelija:

## KUOPIO, SOTKANNIEMI

Kohteen numero: 4

Laajuus:	Luokitus:			Säilytystavoite:			
	1	2	3	A	B	C	D
Taloryhmä	( )	( )	( )	( )	( )	( )	( )
Pihapiiri	( )	( )	(x)	( )	( )	( )	( )
Päärakennus	( )	( )	( )	( )	( )	( )	( )
Ulkorakennus	( )	( )	( )	( )	( )	( )	( )
Julkinen rakennus	( )	( )	( )	( )	( )	( )	( )
Muu:	( )	( )	( )	( )	( )	( )	( )

1800-luvun asuinrakennus, jonka vuoraus ja ikkunat perinteisestä poikkeavat. Osa talosta siirretty vuonna 1929 viereisen Taavettilan talon rungoksi. Kivinavetta, johon kaiverrettu vuosiluku 1886. Aittoja, joissa yhdessä vuosiluku 1874. Talossa on toiminut kauppa vv. 1941-1951.

Luettelointiperuste:

Rakennus- tai kultuurihistoriallinen arvo ( )  
Maaseudun rakennusperinne (x)  
Maisemallinen arvo (x)  
Paikallishistoriallinen arvo ( )

Kohteen merkittävyys:

Valtakunnallinen ( )  
Maakunnallinen ( )  
Paikallinen ( )

Inventointi:

Omistajan kuuleminen:

Kyllä

Lausunnot:

Säilyttämispäätös:

Kaavamerkinnot:

Seutukaava:

Yleiskaava:

Muu:



Kirjenumero: sotkanniemi5.aaa  
Kohde: Haukilahti, Saunaranta

## KUOPIO, SOTKANNIEMI

Kohteen numero: 5

Kylä/rekisterinumero:

Laajuus: Luokitus: Säilytystavoite:  
1 2 3 A B C D

Osoite:  
Omistaja: Matti ja Maria Nikkarinen  
Valmistumisvuosi: 1901  
Suunnittelija:

Taloryhmä	( )	( )	( )	( )	( )	( )	( )
Pihapiiri	( )	( )	(x)	( )	( )	( )	( )
Päärakennus	( )	( )	( )	( )	( )	( )	( )
Ulkorakennus	( )	( )	( )	( )	( )	( )	( )
Julkinen rakennus	( )	( )	( )	( )	( )	( )	( )
Muu:	( )	( )	( )	( )	( )	( )	( )

Vanhassa asussa olevat kesäasunto ja rantasauna, joissa mansardikatot. Ilmeisesti vuodelta 1928.

Yrjö Tuomikoski rakennutti talon itselleen lukupaikaksi. Te-ki siellä radium-gammasäteitä käsittelevän väitöskirjansa. Myöhemmin huvilan omisti Kuopion Lyseon rehtori Frans Nyblom, joka korjautti sen vuonna 1932.

Huvilan vieressä Sotkanniemen vanha laivalaituri. Tontilla kookas kilpikaarnamänty.

### Luettelointiperuste:

Rakennus- tai kulttuurihistoriallinen arvo	( )
Maaseudun rakennusperinne	(x)
Maisemallinen arvo	(x)
Paikallishistoriallinen arvo	( )

### Kohteen merkittävyys:

Valtakunnallinen	( )
Maakunnallinen	( )
Paikallinen	( )

### Inventointi:

### Omistajan kuuleminen:

### Lausunnot:

### Säilyttämispäätös:

### Kaavamerkinntät:

### Seutukaava:

### Yleiskaava:

### Muu:

Kirjenumero: sotkanniemi6.aaa

Kohde: Annala

Kylä/rekisterinumero:

Osoite:

Omistaja:

Valmistumisvuosi:

Suunnittelija:

## KUOPIO, SOTKANNIEMI

Kohteen numero: 6

Laajuus:	Luokitus:			Säilytystavoite:			
	1	2	3	A	B	C	D
Taloryhmä	( )	( )	( )	( )	( )	( )	( )
Pihapiiri	( )	( )	(x)	( )	( )	( )	( )
Päärakennus	( )	( )	( )	( )	( )	( )	( )
Ulkorakennus	( )	( )	( )	( )	( )	( )	( )
Julkinen rakennus	( )	( )	( )	( )	( )	( )	( )
Muu:	( )	( )	( )	( )	( )	( )	( )

Ilmeisesti noin vuonna 1900 valmistunut varsin vanhassa asussa oleva päärakennus. Vanhempaa ulkorakennuskan-  
taa jäljellä riviaitta ja riihi.

Luettelointiperuste:

Rakennus- tai kulttuurihistoriallinen arvo ( )  
Maaseudun rakennusperinne (x)  
Maisemallinen arvo ( )  
Paikallishistoriallinen arvo ( )

Kohteen merkittävyys:

Valtakunnallinen ( )  
Maakunnallinen ( )  
Paikallinen ( )

Inventointi:

Omistajan kuuleminen:

Lausunnot:

Säilyttämispäätös:

Kaavamerkinnot:

Seutukaava:

Yleiskaava:

Muu:

Kirjenumero: sotkanniemi7.aaa

## KUOPIO, SOTKANNIEMI

Kohde: Taavettila

Kohteen numero: 7

Kylä/rekisterinumero:

Laajuus:

Luokitus:

Säilytystavoite:

Osoite:

Omistaja:

Valmistumisvuosi:  
Suunnittelija:

	1	2	3	A	B	C	D
Taloryhmä	( )	( )	( )	( )	( )	( )	( )
Pihapiiri	( )	( )	(x)	( )	( )	( )	( )
Päärakennus	( )	( )	( )	( )	( )	( )	( )
Ulkorakennus	( )	( )	( )	( )	( )	( )	( )
Julkinen rakennus	( )	( )	( )	( )	( )	( )	( )
Muu:	( )	( )	( )	( )	( )	( )	( )

Asuinrakennus, jonka hirret siirretty viereisestä Lassilan talosta vuonna 1929. Ikkunat hieman perinteisestä poikkeavat. Vanhempaa ulkorakennuskantaa; hirsinavetta, kaksikerroksinen aitta ja riihi.

Luettelointiperuste:

Rakennus- tai kulttuurihistoriallinen arvo ( )  
Maaseudun rakennusperinne (x)  
Maisemallinen arvo (x)  
Paikallishistoriallinen arvo ( )

Kohteen merkittävyys:

Valtakunnallinen ( )  
Maakunnallinen ( )  
Paikallinen ( )

Inventointi:

Omistajan kuuleminen:

Kyllä

Lausunnot:

Säilyttämispäätös:

Kaavamerkinnot:

Seutukaava:

Yleiskaava:

Muu:

Kirjenumero: sotkanniemi8.aaa

Kohde:

Kylä/rekisterinumero:

Osoite:

Omistaja:

Valmistumisvuosi: noin 1900

Suunnittelija:

## KUOPIO, SOTKANNIEMI

Kohteen numero: 8

Laajuus:	Luokitus:			Säilytystavoite:			
	1	2	3	A	B	C	D
Taloryhmä	( )	( )	( )	( )	( )	( )	( )
Pihapiiri	( )	( )	( )	( )	( )	( )	( )
Päärakennus	( )	( )	(x)	( )	( )	( )	( )
Ulkorakennus	( )	( )	( )	( )	( )	( )	( )
Julkinen rakennus	( )	( )	( )	( )	( )	( )	( )
Muu:	( )	( )	( )	( )	( )	( )	( )

Sotkannimen vanhin kesähuvila, joka säilynyt vanhassa asussa. Rakennuttaja J. W. Johnsson, joka kiinnostui omenan viljelystä ja lienee istuttanut huvilalla olevat omenapuut.

Luettelointiperuste:

Rakennus- tai kulttuurihistoriallinen arvo ( )  
Maaseudun rakennusperinne (x)  
Maisemallinen arvo (x)  
Paikallishistoriallinen arvo ( )

Kohteen merkittävyys:

Valtakunnallinen ( )  
Maakunnallinen ( )  
Paikallinen ( )

Inventointi:

Omistajan kuuleminen:

Lausunnot:

Säilyttämis päätös:

Kaavamerkinnot:

Seutukaava:

Yleiskaava:

Muu:



Kirjenumero: sotkanniemi9.aaa

## KUOPIO, SOTKANNIEMI

Kohde: Kaihoranta

Kohteen numero: 9

Kylä/rekisterinumero:

Laajuus:

Luokitus:

Säilytystavoite:

Osoite:

Omistaja:

Valmistumisvuosi:

Suunnittelija:

	1	2	3	A	B	C	D
Taloryhmä	( )	( )	( )	( )	( )	( )	( )
Pihapiiri	( )	( )	(x)	( )	( )	( )	( )
Päärakennus	( )	( )	( )	( )	( )	( )	( )
Ulkorakennus	( )	( )	( )	( )	( )	( )	( )
Julkinen rakennus	( )	( )	( )	( )	( )	( )	( )
Muu:	( )	( )	( )	( )	( )	( )	( )

Vanhassa asussa oleva päärakennus ilmeisesti vuosisadan alusta ja joitain vanhempia ulkorakennuksia. Kesäkäytössä. Ympäristö metsittynyt.

Luettelointiperuste:

Rakennus- tai kulttuurihistoriallinen arvo	( )
Maaseudun rakennusperinne	(x)
Maisemallinen arvo	( )
Paikallishistoriallinen arvo	( )

Kohteen merkittävyys:

Valtakunnallinen	( )
Maakunnallinen	( )
Paikallinen	( )

Inventointi:

Omistajan kuuleminen:

Lausunnot:

Säilyttämispäätös:

Kaavamerkinnät:

Seutukaava:

Yleiskaava:

Muu:

Kirjenumero: sotkanniemi10.aaa

Kohde: Partala

Kylä/rekisterinumero:

Osoite:

Omistaja:

Valmistumisvuosi: 1920

Suunnittelija:

## KUOPIO, SOTKANNIEMI

Kohteen numero: 10

Laajuus:	Luokitus:			Säilytystavoite:			
	1	2	3	A	B	C	D
Taloryhmä	( )	( )	( )	( )	( )	( )	( )
Pihapiiri	( )	( )	(x)	( )	( )	( )	( )
Päärakennus	( )	( )	( )	( )	( )	( )	( )
Ulkorakennus	( )	( )	( )	( )	( )	( )	( )
Julkinen rakennus	( )	( )	( )	( )	( )	( )	( )
Muu:	( )	( )	( )	( )	( )	( )	( )

Ilmeisesti vuonna 1920 rakennettu, melko vanhassa asussa oleva päärakennus. JOitain huonokuntoisia ulkorakennuksia.

Luettelointiperuste:

Rakennus- tai kulttuurihistoriallinen arvo ( )  
Maaseudun rakennusperinne (x)  
Maisemallinen arvo (x)  
Paikallishistoriallinen arvo ( )

Kohteen merkittävyys:

Valtakunnallinen ( )  
Maakunnallinen ( )  
Paikallinen ( )

Inventointi:

Omistajan kuuleminen:

Kyllä

Lausunnot:

Säilyttämispäätös:

Kaavamerkinnot:

Seutukaava:

Yleiskaava:

Muu:

Kirjenumero: sotkanniemi11.aaa

Kohde: Anttila

Kylä/rekisterinumero:

Osoite:

Omistaja:

Valmistumisvuosi:  
Suunnittelija:

## KUOPIO, SOTKANNIEMI

Kohteen numero: 11

Laajuus:	Luokitus:			Säilytystavoite:			
	1	2	3	A	B	C	D
Taloryhmä	( )	( )	( )	( )	( )	( )	( )
Pihapiiri	( )	( )	(x)	( )	( )	( )	( )
Päärakennus	( )	( )	( )	( )	( )	( )	( )
Ulkorakennus	( )	( )	( )	( )	( )	( )	( )
Julkinen rakennus	( )	( )	( )	( )	( )	( )	( )
Muu:	( )	( )	( )	( )	( )	( )	( )

Simo ja Hilma Kekäläinen perustivat kaupan, joka toimi aluksi talon aitassa. Kauppa perustettiin 1920-luvun puolivälissä. 1930-luvulla taloon rakennettiin jatke, johon kauppa siirrettiin ja jossa se toimi vuoteen 1941.

Vanha päärakennus remontoitu pääpiirteissään perinteistä tyyliä mukaillen. Navetta mahdollisesti 1950-luvulta ja aittarakennus, jonka toinen pää mahdollisesti 1800-luvulta.

Luettelointiperuste:

Rakennus- tai kulttuurihistoriallinen arvo ( )  
Maaseudun rakennusperinne (x)  
Maisemallinen arvo (x)  
Paikallishistoriallinen arvo (x)

Kohteen merkittävyys:

Valtakunnallinen ( )  
Maakunnallinen ( )  
Paikallinen ( )

Inventointi:

Omistajan kuuleminen:

Lausunnot:

Säilyttämisspätös:

Kaavamerkinnot:

Seutukaava:

Yleiskaava:

Muu:

Kirjenumero: sotkanniemi12.aaa

Kohde: Kuhmola

Kylä/rekisterinumero:

Osoite:

Omistaja:

Valmistumisvuosi: 1910

Suunnittelija:

## KUOPIO, SOTKANNIEMI

Kohteen numero: 12

Laajuus:	Luokitus:			Säilytystavoite:			
	1	2	3	A	B	C	D
Taloryhmä	( )	( )	( )	( )	( )	( )	( )
Pihapiiri	( )	( )	(x)	( )	( )	( )	( )
Päärakennus	( )	( )	( )	( )	( )	( )	( )
Ulkorakennus	( )	( )	( )	( )	( )	( )	( )
Julkinen rakennus	( )	( )	( )	( )	( )	( )	( )
Muu:	( )	( )	( )	( )	( )	( )	( )

Ilmeisesti vuonna 1910 rakennettu päärakennus, jonka ulko-  
asua uudet ikkunat ja vuoraus muuttaneet. Joitain vanhem-  
pia ulkorakennuksia

Luettelointiperuste:

Rakennus- tai kulttuurihistoriallinen arvo ( )  
Maaseudun rakennusperinne (x)  
Maisemallinen arvo (x)  
Paikallishistoriallinen arvo ( )

Kohteen merkittävyys:

Valtakunnallinen ( )  
Maakunnallinen ( )  
Paikallinen ( )

Inventointi:

Omistajan kuuleminen:

Lausunnot:

Säilyttämispäätös:

Kaavamerkinntät:

Seutukaava:

Yleiskaava:

Muu:



Kirjenumero: sotkanniemi13.aaa

## KUOPIO, SOTKANNIEMI

Kohde: Pihlaisenpää

Kohteen numero: 13

Kylä/rekisterinumero:

Laajuus:

Luokitus:

Säilytystavoite:

Osoite:

Omistaja:

Valmistumisvuosi:

Suunnittelija:

	1	2	3	A	B	C	D
Taloryhmä	( )	( )	( )	( )	( )	( )	( )
Pihapiiri	( )	( )	( )	( )	( )	( )	( )
Päärakennus	( )	( )	( )	( )	( )	( )	( )
Ulkorakennus	( )	( )	(x)	( )	( )	( )	( )
Julkinen rakennus	( )	( )	( )	( )	( )	( )	( )
Muu:	( )	( )	( )	( )	( )	( )	( )

Uuden asuinrakennuksen ohessa, melko vanhassa asussa oleva vanha päärakennus ja uudemman ulkorakennuskannan lisäksi joitain vanhempia ulkorakennuksia.

Luettelointiperuste:

Rakennus- tai kulttuurihistoriallinen arvo	( )
Maaseudun rakennusperinne	(x)
Maisemallinen arvo	( )
Paikallishistoriallinen arvo	( )

Kohteen merkittävyys:

Valtakunnallinen	( )
Maakunnallinen	( )
Paikallinen	( )

Inventointi:

Omistajan kuuleminen:

Lausunnot:

Säilyttämispäätös:

Kaavamerkinnt:

Seutukaava:

Yleiskaava:

Muu:

Kirjenumero: sotkanniemi14.aaa

Kohde: Uudismäki

Kylä/rekisterinumero:

Osoite:

Omistaja:

Valmistumisvuosi:

Suunnittelija:

## KUOPIO, SOTKANNIEMI

Kohteen numero: 14

Laajuus:	Luokitus:			Säilytystavoite:			
	1	2	3	A	B	C	D
Taloryhmä	( )	( )	( )	( )	( )	( )	( )
Pihapiiri	( )	( )	(x)	( )	( )	( )	( )
Päärakennus	( )	( )	( )	( )	( )	( )	( )
Ulkorakennus	( )	( )	( )	( )	( )	( )	( )
Julkinen rakennus	( )	( )	( )	( )	( )	( )	( )
Muu:	( )	( )	( )	( )	( )	( )	( )

Vuonna 1918 rakennettu päärakennus, joka vuoden 1963 remontissa muutettu ajan asuun. Navetta, joka tehty 1950-luvulla vanhoista hirsistä. Kookas aittarakennus ja vaksi muutettu riihi mahdollisesti 1800-luvun lopulta.

Luettelointiperuste:

Rakennus- tai kulttuurihistoriallinen arvo ( )  
Maaseudun rakennusperinne (x)  
Maisemallinen arvo (x)  
Paikallishistoriallinen arvo ( )

Kohteen merkittävyys:

Valtakunnallinen ( )  
Maakunnallinen ( )  
Paikallinen ( )

Inventointi:

Omistajan kuuleminen:

Kyllä

Lausunnot:

Säilyttämispäätös:

Kaavamerkinnot:

Seutukaava:

Yleiskaava:

Muu:

Kirjenumero: sotkanniemi15.aaa

## KUOPIO, SOTKANNIEMI

Kohde: Päivärinne

Kohteen numero: 15

Kylä/rekisterinumero:

Laajuus:

Luokitus:

Säilytystavoite:

Osoite:

Omistaja:

Valmistumisvuosi: 1929

Suunnittelija:

	1	2	3	A	B	C	D
Taloryhmä	( )	( )	( )	( )	( )	( )	( )
Pihapiiri	( )	( )	(x)	( )	( )	( )	( )
Päärakennus	( )	( )	( )	( )	( )	( )	( )
Ulkorakennus	( )	( )	( )	( )	( )	( )	( )
Julkinen rakennus	( )	( )	( )	( )	( )	( )	( )
Muu:	( )	( )	( )	( )	( )	( )	( )

Vuonna 1929 rakennettu päärakenus, jonka ikkunat ja vuoraus pääpiirteissään perinteistä tyyliä mukailevat. Joitain van hempia ulkorakennuksia.

Luettelointiperuste:

Rakennus- tai kulttuurihistoriallinen arvo ( )  
Maaseudun rakennusperinne (x)  
Maisemallinen arvo ( )  
Paikallishistoriallinen arvo ( )

Kohteen merkittävyys:

Valtakunnallinen ( )  
Maakunnallinen ( )  
Paikallinen ( )

Inventointi:

Omistajan kuuleminen:

Lausunnot:

Säilyttämispäätös:

Kaavamerkinnät:

Seutukaava:

Yleiskaava:

Muu:

Kirjenumero: sotkanniemi16.aaa

## KUOPIO, SOTKANNIEMI

Kohde: Sotkanniemen entinen kauppa ja posti

Kohteen numero: 16

Kylä/rekisterinumero:

Laajuus: Luokitus: Säilytystavoite:

	1	2	3	A	B	C	D
--	---	---	---	---	---	---	---

Osoite:

Taloryhmä ( ) ( ) ( ) ( ) ( ) ( ) ( ) ( )

Omistaja:

Pihapiiri ( ) ( ) ( ) ( ) ( ) ( ) ( ) ( )

Valmistumisvuosi: 1951

Päärakennus ( ) ( ) (x) ( ) ( ) ( ) ( ) ( )

Suunnittelija:

Ulkorakennus ( ) ( ) ( ) ( ) ( ) ( ) ( ) ( )

Julkinen rakennus ( ) ( ) ( ) ( ) ( ) ( ) ( ) ( )

Muu: ( ) ( ) ( ) ( ) ( ) ( ) ( ) ( )

Vuonna 1951 rakennettu kauppa- ja postirakennus. 1980-luvun puolivälissä, palvelutoiminnan loputtua, muutettu ikkuna- ja oviaukkoja.

Luettelointiperuste:

Rakennus- tai kulttuurihistoriallinen arvo ( )

Maaseudun rakennusperinne (x)

Maisemallinen arvo (x)

Paikallishistoriallinen arvo (x)

Kohteen merkittävyys:

Valtakunnallinen ( )

Maakunnallinen ( )

Paikallinen ( )

Inventointi:

Omistajan kuuleminen:

Lausunnot:

Säilyttämispäätös:

Kaavamerkinnot:

Seutukaava:

Yleiskaava:

Muu:



Kirjenumero: sotkanniemi17.aaa

Kohde: Seurala

Kylä/rekisterinumero:

Osoite:

Omistaja:

Valmistumisvuosi: 1920-luku  
Suunnittelija:

## KUOPIO, SOTKANNIEMI

Kohteen numero: 17

Laajuus:	Luokitus:			Säilytystavoite:			
	1	2	3	A	B	C	D
Taloryhmä	( )	( )	( )	( )	( )	( )	( )
Pihapiiri	( )	( )	( )	( )	( )	( )	( )
Päärakennus	( )	( )	( )	( )	( )	( )	( )
Ulkorakennus	( )	( )	( )	( )	( )	( )	( )
Julkinen rakennus	( )	( )	( )	( )	( )	( )	( )
Muu: Seurantalo	( )	( )	(x)	( )	( )	( )	( )

Vuonna 1908 perustetun nuorisoseuran 1920-luvulla talkoil-  
la rakennettu talo. Rakennusaineina käytetty mm. Ritisen-  
lahden vanhan meijerin hirssiä.

1990-luvun alun peruskorjauksen seurauksena ikkunat ja  
kuisti poikkeavat perinteisestä tyylistä.

Luettelointiperuste:

Rakennus- tai kulttuurihistoriallinen arvo ( )  
Maaseudun rakennusperinne ( )  
Maisemallinen arvo ( )  
Paikallishistoriallinen arvo (x)

Kohteen merkittävyys:

Valtakunnallinen ( )  
Maakunnallinen ( )  
Paikallinen ( )

Inventointi:

Omistajan kuuleminen:

Lausunnot:

Säilyttämiss päätös:

Kaavamerkinnot:

Seutukaava:

Yleiskaava:

Muu:

Kirjenumero: sotkanniemi18.aaa

Kohde: Kotkatlahti

Kylä/rekisterinumero:

Osoite:

Omistaja:

Valmistumisvuosi:

Suunnittelija:

## KUOPIO, SOTKANNIEMI

Kohteen numero: 18

Laajuus:	Luokitus:			Säilytystavoite:			
	1	2	3	A	B	C	D
Taloryhmä	( )	( )	( )	( )	( )	( )	( )
Pihapiiri	( )	( )	(x)	( )	( )	( )	( )
Päärakennus	( )	( )	( )	( )	( )	( )	( )
Ulkorakennus	( )	( )	( )	( )	( )	( )	( )
Julkinen rakennus	( )	( )	( )	( )	( )	( )	( )
Muu:	( )	( )	( )	( )	( )	( )	( )

Tupapuoli valmistunut ilmeisesti noin vuonna 1910. Kamari-  
puoli hieman myöhemmin. Ulkoasua muuttaneet perinteises-  
tä poikkeavat ikkunat ja vuoraus. Vanhempaa ulkorakennus-  
kantaa vajaksi muutettu riihi.

Talossa kerrotaan toimineen kiertokoulun ennen vakinaisen  
koulun valmistumista vuonna 1917.

Luettelointiperuste:

Rakennus- tai kulttuurihistoriallinen arvo ( )  
Maaseudun rakennusperinne ( )  
Maisemallinen arvo ( )  
Paikallishistoriallinen arvo (x)

Kohteen merkittävyys:

Valtakunnallinen ( )  
Maakunnallinen ( )  
Paikallinen ( )

Inventointi:

Omistajan kuuleminen:

(kyllä)

Lausunnot:

Säilyttämisspätös:

Kaavamerkinnot:

Seutukaava:

Yleiskaava:

Muu:

Kirjenumero: sotkanniemi19.aaa

## KUOPIO, SOTKANNIEMI

Kohde: Koivurinne

Kohteen numero: 19

Kylä/rekisterinumero:

Laajuus:

Luokitus:

Säilytystavoite:

Osoite:

Omistaja:

Valmistumisvuosi: 1951

Suunnittelija:

	1	2	3	A	B	C	D
Taloryhmä	( )	( )	( )	( )	( )	( )	( )
Pihapiiri	( )	( )	(x)	( )	( )	( )	( )
Päärakennus	( )	( )	( )	( )	( )	( )	( )
Ulkorakennus	( )	( )	( )	( )	( )	( )	( )
Julkinen rakennus	( )	( )	( )	( )	( )	( )	( )
Muu:	( )	( )	( )	( )	( )	( )	( )

Alkuperäisessä asussa oleva lautarakenteinen päärakennus ja ulkorakennuksia koivikkoisella kumpareella.

Luettelointiperuste:

Rakennus- tai kulttuurihistoriallinen arvo ( )  
Maaseudun rakennusperinne (x)  
Maisemallinen arvo (x)  
Paikallishistoriallinen arvo ( )

Kohteen merkittävyys:

Valtakunnallinen ( )  
Maakunnallinen ( )  
Paikallinen ( )

Inventointi:

Omistajan kuuleminen:

(kyllä)

Lausunnot:

Säilyttämispäätös:

Kaavamerkinnot:

Seutukaava:

Yleiskaava:

Muu:

Kirjenumero: sotkanniemi20.aaa

Kohde: Päivärinne

Kylä/rekisterinumero:

Osoite:

Omistaja:

Valmistumisvuosi:  
Suunnittelija:

## KUOPIO, SOTKANNIEMI

Kohteen numero: 20

Laajuus:	Luokitus:			Säilytystavoite:			
	1	2	3	A	B	C	D
Taloryhmä	( )	( )	( )	( )	( )	( )	( )
Pihapiiri	( )	( )	(x)	( )	( )	( )	( )
Päärakennus	( )	( )	( )	( )	( )	( )	( )
Ulkorakennus	( )	( )	( )	( )	( )	( )	( )
Julkinen rakennus	( )	( )	( )	( )	( )	( )	( )
Muu:	( )	( )	( )	( )	( )	( )	( )

Päärakennus 1800-luvulta tai 1900-luvun alusta. Ulkoasua muuttanut vuoraus ja ikkunat. Vuonna 1920 on talon tupapää siirretty viereisen Kankaalan talon hirsiksi. Vanhempaa ulkorakennuskantaa; aitta.

Luettelointiperuste:

Rakennus- tai kulttuurihistoriallinen arvo ( )  
Maaseudun rakennusperinne (x)  
Maisemallinen arvo ( )  
Paikallishistoriallinen arvo ( )

Kohteen merkittävyys:

Valtakunnallinen ( )  
Maakunnallinen ( )  
Paikallinen ( )

Inventointi:

Omistajan kuuleminen:

(kyllä)

Lausunnot:

Säilyttämispäätös:

Kaavamerkinnot:

Seutukaava:

Yleiskaava:

Muu:



Kirjenumero: sotkanniemi21.aaa

Kohde: Nurmela

Kylä/rekisterinumero:

Osoite:

Omistaja:

Valmistumisvuosi: 1939

Suunnittelija:

## KUOPIO, SOTKANNIEMI

Kohteen numero: 21

Laajuus:	Luokitus:			Säilytystavoite:			
	1	2	3	A	B	C	D
Taloryhmä	( )	( )	( )	( )	( )	( )	( )
Pihapiiri	( )	( )	(x)	( )	( )	( )	( )
Päärakennus	( )	( )	( )	( )	( )	( )	( )
Ulkorakennus	( )	( )	( )	( )	( )	( )	( )
Julkinen rakennus	( )	( )	( )	( )	( )	( )	( )
Muu:	( )	( )	( )	( )	( )	( )	( )

Päärakennus, jonka ulkoasua muuttanut jatko-osa ja uusi vuo raus. Samanikäinen navetta.

Luettelointiperuste:

Rakennus- tai kulttuurihistoriallinen arvo ( )  
Maaseudun rakennusperinne (x)  
Maisemallinen arvo ( )  
Paikallishistoriallinen arvo ( )

Kohteen merkittävyys:

Valtakunnallinen ( )  
Maakunnallinen ( )  
Paikallinen ( )

Inventointi:

Omistajan kuuleminen:

(kyllä)

Lausunnot:

Säilyttämispäätös:

Kaavamerkinntät:

Seutukaava:

Yleiskaava:

Muu:

Kirjenumero: sotkanniemi22.aaa

Kohde: Lahtela

Kylä/rekisterinumero: Sotkanniemi

Osoite:

Omistaja:

Valmistumisvuosi: 1953

Suunnittelija:

## KUOPIO, SOTKANNIEMI

Kohteen numero: 22

Laaajuus:	Luokitus:			Säilytystavoite:			
	1	2	3	A	B	C	D
Taloryhmä	( )	( )	( )	( )	( )	( )	( )
Pihapiiri	( )	( )	(x)	( )	( )	( )	( )
Päärakennus	( )	( )	( )	( )	( )	( )	( )
Ulkorakennus	( )	( )	( )	( )	( )	( )	( )
Julkinen rakennus	( )	( )	( )	( )	( )	( )	( )
Muu:	( )	( )	( )	( )	( )	( )	( )

Vanahssa asussa oleva lautarakenteinen pientalo ja samanikäinen ulkorakennus.

Luettelointiperuste:

Rakennus- tai kulttuurihistoriallinen arvo ( )  
Maaseudun rakennusperinne (x)  
Maisemallinen arvo (x)  
Paikallishistoriallinen arvo ( )

Kohteen merkittävyys:

Valtakunnallinen ( )  
Maakunnallinen ( )  
Paikallinen ( )

Inventointi:

Omistajan kuuleminen:

(kyllä)

Lausunnot:

Säilyttämispäätös:

Kaavamerkinnot:

Seutukaava:

Yleiskaava:

Muu:

Kirjenumero: sotkanniemi23.aaa

## KUOPIO, SOTKANNIEMI

Kohde: Kankaala

Kohteen numero: 23

Kylä/rekisterinumero:

Laajuus:

Luokitus:

Säilytystavoite:

Osoite:

Omistaja:

Valmistumisvuosi:  
Suunnittelija:

	1	2	3	A	B	C	D
Taloryhmä	( )	( )	( )	( )	( )	( )	( )
Pihapiiri	( )	( )	( )	( )	( )	( )	( )
Päärakennus	( )	( )	(x)	( )	( )	( )	( )
Ulkorakennus	( )	( )	( )	( )	( )	( )	( )
Julkinen rakennus	( )	( )	( )	( )	( )	( )	( )
Muu:	( )	( )	( )	( )	( )	( )	( )

Päärakennus tehty viereisen Päivärinteen talon tuvan hirsistä vuonna 1920. Ulkoasua muuttanut ikkunaremontti.

Luettelointiperuste:

Rakennus- tai kulttuurihistoriallinen arvo	( )
Maaseudun rakennusperinne	(x)
Maisemallinen arvo	( )
Paikallishistoriallinen arvo	( )

Kohteen merkittävyys:

Valtakunnallinen	( )
Maakunnallinen	( )
Paikallinen	( )

Inventointi:

Omistajan kuuleminen:

Lausunnot:

Säilyttämispäätös:

Kaavamerkinnät:

Seutukaava:

Yleiskaava:

Muu:

Kirjenumero: sotkanniemi24.aaa

Kohde: Karkkoniemi

Kylä/rekisterinumero:

Osoite:

Omistaja:

Valmistumisvuosi:

Suunnittelija:

## KUOPIO, SOTKANNIEMI

Kohteen numero: 24

Laajuus:	Luokitus:			Säilytystavoite:			
	1	2	3	A	B	C	D
Taloryhmä	( )	( )	( )	( )	( )	( )	( )
Pihapiiri	( )	( )	( )	( )	( )	( )	( )
Päärakennus	( )	( )	( )	( )	( )	( )	( )
Ulkorakennus	( )	( )	(x)	( )	( )	( )	( )
Julkinen rakennus	( )	( )	( )	( )	( )	( )	( )
Muu:	( )	( )	( )	( )	( )	( )	( )

Luhtiaitta ilmeisesti 1800-luvulta. Muu rakennuskanta nuorta.

Luettelointiperuste:

Rakennus- tai kulttuurihistoriallinen arvo ( )  
Maaseudun rakennusperinne (x)  
Maisemallinen arvo (x)  
Paikallishistoriallinen arvo ( )

Kohteen merkittävyys:

Valtakunnallinen ( )  
Maakunnallinen ( )  
Paikallinen ( )

Inventointi:

Omistajan kuuleminen:

Lausunnot:

Säilyttämispäätös:

Kaavamerkinnot:

Seutukaava:

Yleiskaava:

Muu: