

UHRIKIVEN TARKASTUSKERTOMUS

Sauvo	pk 2021 02 SAUVO
Vähä-Mäkipää	x = 6694 17
Vähä-Mäkipää	y = 425 86
Riihipelto	z = n. 15

Elokuussa 1977 rva Tuija Kallio ilmoitti Turun yliopiston arkeologian laitokselle kotitilallaan Sauvon Vähä-Mäkipäässä olevasta uhrikivestä. Kävi paikalla 31.8.1977.

- Kyseessä on selvä uhrikivi, joka on ollut tilan isännän maanv. Mauno Lamminkosken tiedossa ja 1920-luvulta lähtien, mutta vasta nyt puheena oleva ilmoitus toi uhrikiven laajempaan tietoon. Uhrikivi lienee aikaisemmin tuntematon muinaisjäännös, sillä Marketta Waris ei mainitse sitä Sauvon pitäjän inventointikertomuksessaan (1960).

Uhrikivi sijaitsee 2.7 km Sauvon kirkosta länsiluoteeseen (WNW 49/60) Vähä-Mäkipään kylän Vähä-Mäkipään tilan, rek. n:o 1⁶, Riihipellon reunassa, Lautkankareen-Korvalan tiestä erkanevan, Vähä-Mäkipään päärakennuksen pihaan vievän tien varressa vain 9.5 m Vähä-Mäkipään kuivurin kaakkoisnurkasta eteläkaakkoon. Paikka on aivan pellon reunassa. Ympäristö on viljeltyä ja asuttua loivaa mäkiä. Lähitöillä on mm. Finskilän ja Säkäreänkankareen rautakautiset kalmistot ja peltoaukean toisella puolella 300 m ESE on Lautkankareen Linnamäki. Maaperä uhrikiven kohdalla on sorapohjainen.

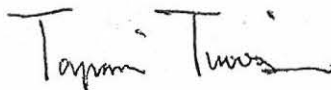
Uhrikiven päälle on ajettu maata, eikä siitä ole näkyvissä kuin yläpinta, mutta maanv. Lamminkosken mukaan se on aikaisemmin ollut korkeampi, enemmän näkyvä. Kiven loivan kuperasta yläpinnasta on esillä 140x150 cm suuruisen ala, ja sen SW-kulmasta on lohjennut laakea pala irti. Uhrikuoppia on väh. 79 kpl. Luku on epätarkka, koska eräät kuopista ovat tulkinnanvaraisia. Kuoppien halkaisija on 4-10 cm, syvyys vaihtelee 0.5-4 cm. Muutamat kuopista on hakattu niim

lähelle toisiaan, että niiden reunat yhtyvät.

Kiven lähiympäristössä ei havaittu merkkejä kaamistosta; tiedossa ei myöskään ole irtolöytöjä, mutta kalmiston olemassaolo on tietenkin mahdollista. Uhrikivi on hyväkuntoinen ja mahdollisesti esihistoriallinen, minkä vuoksi muinaisjäännösten raukoitusluokka I olisi sille ehkä paikallaan. Maanv. Lamminkosken mukaan penkereellä ei ole tarkoitus tehdä maansiirto- tai muita muinaisjäännöstä uhkaavia töitä.

Liitteet: kartta uhrikuopista
valokuvanegatiiveja
karttaluonnos
peruskarttalehden 2021 02 jäljennös

Turussa 2.9.1977



Tapani Tuovinen



4 000 12 73. Auranjoen kirjapaino oy

Sauvo
 Vähä-Mäkipää
 Riihipelto
 UHRIKIVI

peruskarttalehti 2021 02 SAUVO
 x = 6694 17
 y = 425 86
 z = n. 15

Sauvo

Vähä-Mäkipää

Vähä-Mäkipää

Riihipelto

UHRIKIVI

MK 1:300

kuivuri

9.5 m SSE-NNW

uhrikivi

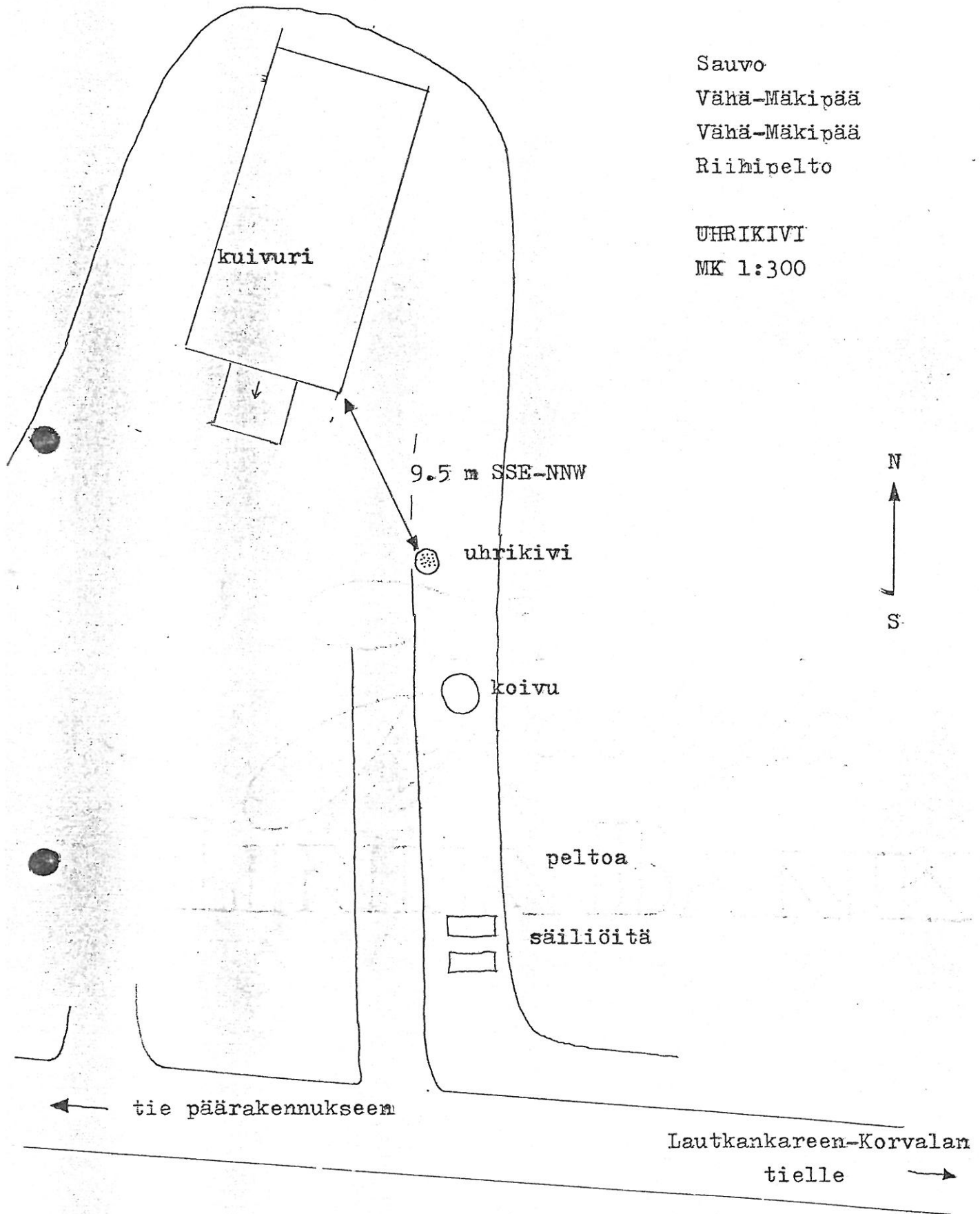
koivu

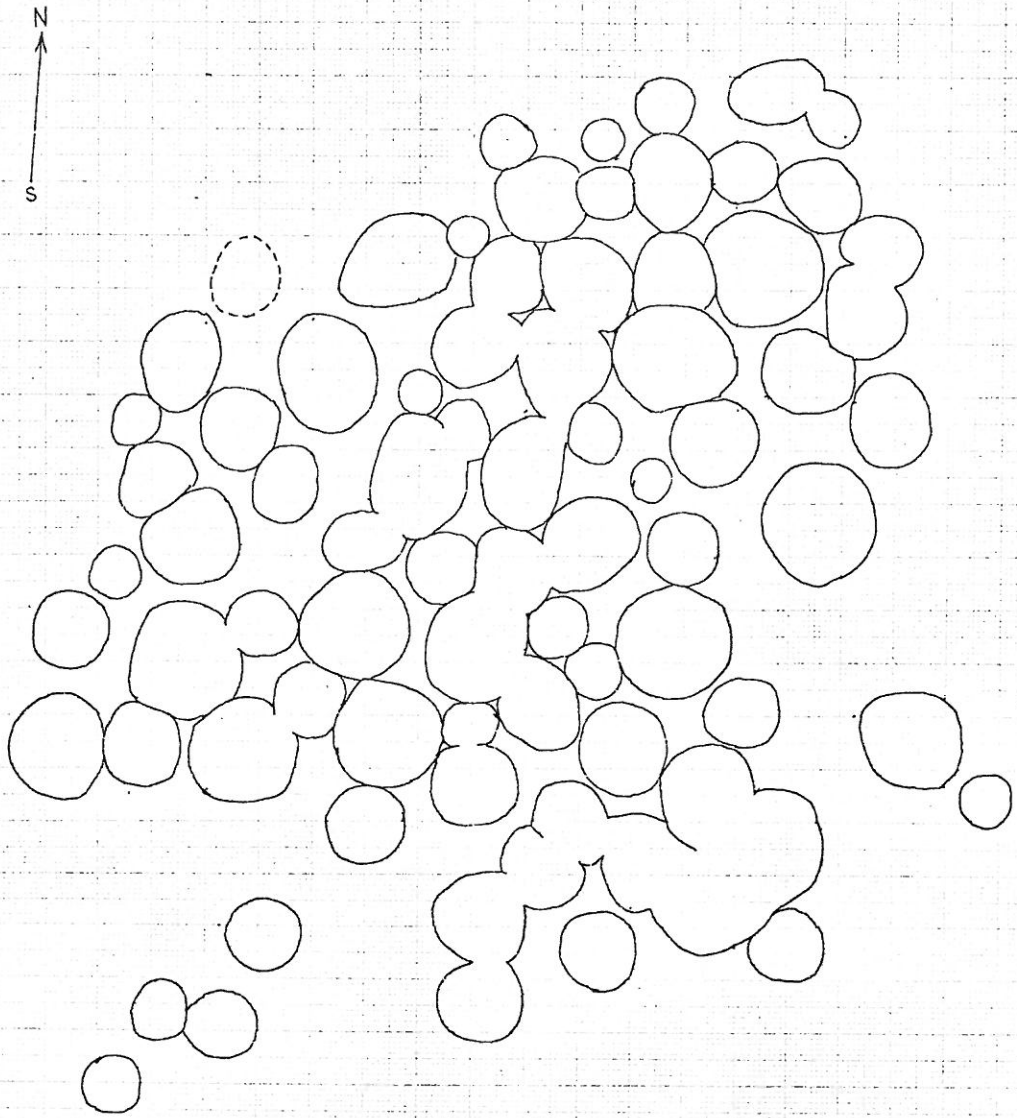
peltoa

säiliöitä

← tie päärakennukseen

Lautkankareen-Korvalan
tielle →





SAUVO
VÄHÄ-MÄKIPÄÄ
VÄHÄ-MÄKIPÄÄ
RIIHIPELTO

UHRIKIVI
MK 1:7
PIIRT. TAPANI TUOVINEN 1977