

1. ESIHISTORIAALLISEN KOHTEEN TARKASTUS: kunta .. Savonlinna ..
2. nimi *Toivola* 3. kohteen laatu .. uhrikivi ..
4. kylä, kylän osa *Uusi-Haapala* *Haapala* ..
5. talo, palsta, Rno *Toivola, Rno 1:52* ..
6. omistaja, vuokraaja, osoite *Kari Makkonen, 57310 Savonlinna, p. 957-253103* ..
7. peruskartta *4211 07 SAVONLINNA* *x= 6867 35* *y= 446 50* *z= n. 102.5* ..
8. sijainti kirkosta tms *12.5 km Savonlinnasta pohjoiseen* ..
9. sijainti sanallisesti (talot, tiet, vesistöt) x) *Savonlinnasta 5 km Enon-*
kosken tietä, edellen 3,5 km Haapalan tietä. Tien pohjoispuolella olevan
Toivolan talon aholle. Aho sijaitsee 100 m talosta kaakkoon, pellon takana. ..
10. maasto (laatu, muoto, maaperä, kasvillisuus, rakennukset, hiekkakuopat)
x) *Kivikkoinen aho, jolla pidetty hiehoja. Ei pusikkoja eikä isoja kiviä.*
Muutama puu. Tarkastushetkellä maa paljas. Kiven koillispuolella kuuden
metrin päässä peltotie. ..
11. Mj:n kuvaus x) *Syvällä maassa oleva yksittäinen kivi ahon laidassa. Helposti*
rapautuvaa kivilajia, joka erilaista kuin muissa alueen uhrikivissä.
Kiveen hakattu 15 kuoppaa, joiden lisäksi kivessä oli kaksi epämää-
räistä lohkeamaa, jotka voivat olla kuppeja. Kuppien syvyys vaihteli
8 - 0.5 cm, alle 1 cm syviä kuppeja kaksi. Halkaisija vaihteli
10 - 4.5 cm. Maanomistajan mukaan kivi on alkuperäisellä paikalla. ..
12. arvioitu laajuus *95 x 76 cm, korkeus maan pinnasta 31 cm.* ..
13. luokitusehdotus perusteluineen x) ..
14. ehdotus suoja-alueeksi ..
15. karttaluonnokset *ks. liite* ..
16. valokuvat *Mustavalkoiset: SLN museo 174:26-36 (pinnakkaiset liitteenä)*
..... *Diat: SLN museo 174:37-51, Savonlinnan museossa.* ..
17. löydöt (suluissa aikaisemmat) ..

18. kosketus maanomistajaan opas maanomistaja
19. havaintomahdollisuudet hyvät
20. lähteet (aika, ilmoitus, kirjallisuus, top.arkisto ym.)^{x)}
 Ilmoitus SLN museoon maaliskuussa 1986
21. tarkastukset, tutkimukset (ala) ^{x)} Paavo Kastari, Tampereen yliopiston
 emeritus professori, käynyt katsomassa kiveä n. 15 vuotta sitten.
22. lähilöydöt n. 2 km länteen uhrikivi, ns. Mikonkivi, E-Savon seutuk. luett. SLN 3,
23. perimätieto
24. huomautuksia^{x)} Maanomistajan mukaan ei tuhoutumisuhkaa. Alue erotettu Kerimäestä
 60 vuotta sitten.
25. tarkastanut 14./4...1986

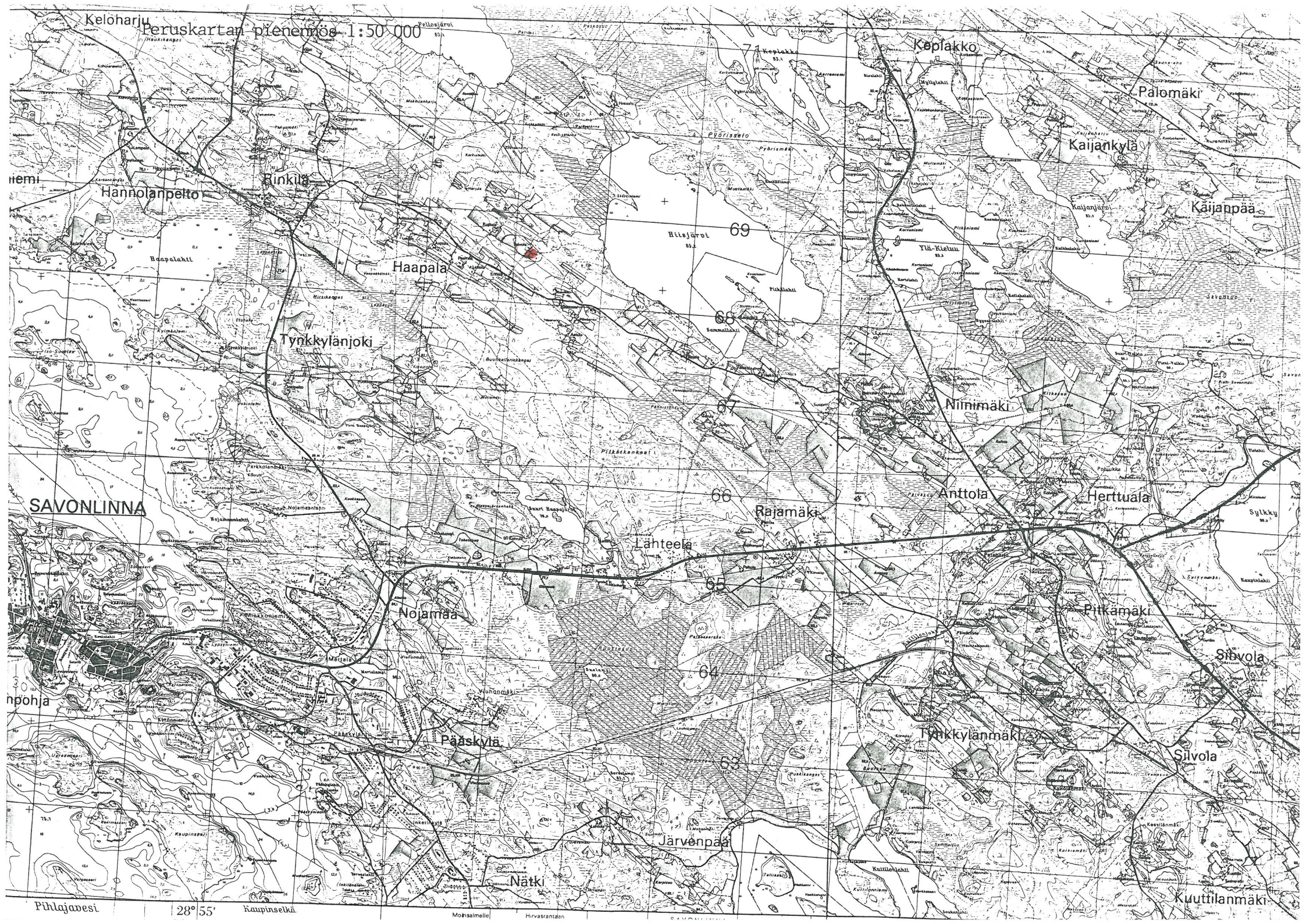
Leena Lehtinen

Leena Lehtinen

x) tarvittaessa käytetään
 liitteitä. Kiinnitetään
 nitojalla tähän.

SAVONLINNAN MUSEO
 RIIHISAARI
 57130 SAVONLINNA
 ☎ 957-22194

dejijskygnimurkinat M. Heurua



Keloharju Peruskartan pienemäs 1:50 000 Pellonjärvi

Hannolanpelto

SAVONLINNA

mpohja

Pihlajavesi 28° 55' Raupinselkä

Binkila

Tynkkylänjoki

Mergala

Haapala

Nojamaa

Pääskylä

Natki

Hitejärvi

Lahteela

Järvenpää

71 Keplakki

69

68

66

65

64

63

Keplakko

Rajamäki

Tynkkylänmäki

Natki

Palomäki

Kaijankylä

Kaijansaari

Kaijantalo

Kaijantalo

Kaijantalo

Kaijantalo

Kaijantalo

Kaijantalo

Kaijantalo

Kaijantalo



Kaijantalo

Kaijantalo

Kaijantalo

Kaijantalo

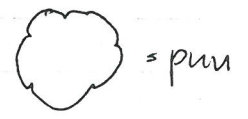
Kuuttilanmäki




PELTO

PELTOITTE

SAVONLINNAN NIEMI-HAAPALAN
TOIVOLAN UHRIKIVEN
TARKASTUS 14.4.86
-ASEMAPIIRROS
EI MITAKAAVASSA



2.7.86 *Wuhtonen*



SAVONLINNA
Uusi Haapala
Toivola
uhrikivi

pinnakkaiskopioid
negatiiveistä SLN museo 174:26-36
Kuvannut Leena Lehtinen 14.4.1986



Savonlinna, Uusi-Haapala, uhrikiven tarkastus.

Valokuvaluettelo:

Mustavalkokuvat

Savonlinnan museo 174:

26: uhrikivi lännestä

27: lähikuva uhrikivestä

28: uhrikivi etelästä

29: - " - idästä

30: yleiskuva kaakosta, talon rakennukset taustalla

31: yleiskuva pohjoisluoteesta, peltotieltä

32: uhrikivi lännestä

33: uhrikivi pohjoisluoteesta

34: yleiskuva pohjoisluoteesta, peltotieltä

35: uhrikivi pohjoiskoillisesta

36: uhrikivi idästä

Pinnakkaiset toimitettu tarkastuskertomuksen liitteenä museovirastoon.

Diat

Savonlinnan museo 174

37: uhrikivi pohjoisluoteesta

38: uhrikivi lounaasta

39: - " - idästä

40: - " - pohjoiskoillisesta

41: - " - - " -

42: - " - idästä

43: yleiskuva kaakosta

44: yleiskuva pohjoisluoteesta, peltotieltä

45: uhrikivi pohjoisesta

46: - " - - " -

47: - " - idästä

48: yleiskuva lännestä, aidan luota

49: yleiskuva pohjoiskoillisesta

50: uhrikivi idästä

51: lähikuva kupeista, toinen suurennettu SLN museon perusnäyttelyyn.

Kuvannut 14.4.1986 Leena Lehtinen.