

ARKEOLOGISEN KOHTEEN

TARKASTUS

--	--	--

Tunnistetiedot

Kunta: Savonranta

Inventointinnumero:

Alue: Orivesi, Paasselkä

Luokka: I/II

Nimi: Ketvele

Ajoitus: Varhaismetallikausi?

Kohteen laji: Kiviröykkiö

Lukumäärä: 1

Kohteesta muita kortteja kpl

Tarkastaja: H. Poutiainen &
M.-L. Muilu

Tarkastusaika: 30.7.1989

Sijaintitiedot:

Peruskartta: 4214 01 Paasselkä 1975 Pinta-ala:

x = 6894 90 y = 462 90 z = 80

Suunta ja etäisyys kirkosta tms. Noin 3,5 km kaakkoon Savonrannan
kirkosta

Hoito ja kunto (ks. täyttöohjeet)

A B C D E F G

Tila ja omistaja (ks. täyttöohjeet)

Kylä/kaupunginosa: Hankavaara

Tila/Rno/nimi: Rno 11:6 Ketvele

Kortteli/tontti/palsta:

Omistajat v. 1989:

1) Kansanen, Pekka Heikki Puhelin:

Osoite: Monninsaari

Postitmp: 58300 Savonranta

2) Pertti Viljami Saastamoisen perikunta

Aiemmat tiedot: Pelkonen, A. 1902, SMYA XXII, 1902:165
Laamanen, M. & Laukkanen, E. 1988, tark.

TARKASTUSKERTOMUS

Liitteet:

kartat: pk-ote 4214 01

negatiivit: 90202-90207

diat:

Tarkastuksen aihe: Orivirran saarron kaivausten yhteydessä

Kohteen kuvaus: Kiviröykkiö sijaitsee kalliopohjalla. Se on kasattu sekä hioutuneista että hioutumattomista kivistä, joista osa on särmiikkaita ja laattamaisia.

Röykkiö muodostaa eräänlaisen kehän, sillä sen keskellä on tyhjä, peruskallioon asti ulottuva tila, joka siis rajoittuu kivikehän sisäreunaan. Tämä tyhjä tila on itä-länsi-suunnassa halkaisijaltaan 2.0 m, pohjois-etelä-suunnassa 3.0 m; sen "syvyys" on itä-länsi-suunnassa 0.9 m. Kehän sisäreuna on vaikuttaa huolellisesti ladotulta ollen melkoisen suora, vain sen itäreunalta on rauennut joitakin kiviä ja tippunut alas. Tällä kohtaa peruskallion päällä on ohut kerros (10 cm) humusta, kariketta ja kivennäismaata; joukossa on myös hiukan hiiltä. Mahdollisesti raunio on rakennettu alunperinkin tällaiseksi eikä tyhjä tila johdu siitä, että raunion keskustaa olisi kaiveltu.

Kehäkiveyksen leveys on läntisellä sivulla 2.5 m ja itäisellä sivulla 3.3 m. Sen ulkoreunan korkeus on pohjoisella osalla 1.1 m, läntisellä ja itäisellä osalla 1.2 m sekä eteläisellä osalla 1.5 m. Koko kehäkiveyksen halkaisija (ulkoreunoista mitattuna) on pohjois-etelä-suunnassa 7.9 m. Kivikehän tai kehäkiveyksen pohjakaava on muodoltaan jokseenkin säännöllisen pyöreähkö. Röykkiön kiveys jatkuu kuitenkin matalampana kehää pitemmälle muodostaen kulkemaan pohjakaavan. Koko röykkiön halkaisija on länsi-itä-suunnassa 9.6 m, pohjois-etelä-suunnassa 10.7 m.

Röykkiö käytännöllisesti katsoen kokonaan kivistä ladottu; vain kiveyksen alaosassa on ohut, sekoittunut kivennäismaakerros. Rauniota peittää paksu sammal ja puolukka-mustikka-varvikko.

Raunion pohjoisreunasta on Ketvelsaaren kallioisen niemekkeen pohjoisrantaan 30 m; raunion länsireunasta on niemekkeen länsireunaan 85 m.

A. Pelkonen 1902:165) on kuvannut rauniota seuraavasti: "Vahtisaaresta pari kilometriä itään on Paasivedessä, Ryttyniemen nenän kohdalla, Ketvelsaari. Sen luodepäässä on noin 4 m pitkä, 3 m leveä ja muutaman metrin korkuinen, suunnikkaan muotoinen, miehennostannaisista kivistä ladottu kehys, jonka laki tai katto näytti sisään pudonneen. Ovenaukko näytti olleen Ryttyniemeen päin. Kerrottiin tässäkin saarella olleen suomalaisten vahtiasema muinoin."

Ympäristö ja maasto: (vesistö, vesistökoodi; rakennukset, sorakuopat)

Laajuuden arviointiperuste:

Luokitusehdotus perusteluineen: I/II. Mikäli kyseessä on varhaismetallikautinen röykkiö, se on toistaiseksi ainoa Savonrannan kunnan alueella.

Ehdotus suoja-alueeksi:

Havaintomahdollisuudet: Hyvät

Opas: Rauniosta ilmoitti hallitusneuvos Pentti Laasonen.

Rauhoitustoimenpiteet maastossa:

Tiedossa olevat maankäyttösuunnitelmat, kiireellisyys:

Selostus jätetty:

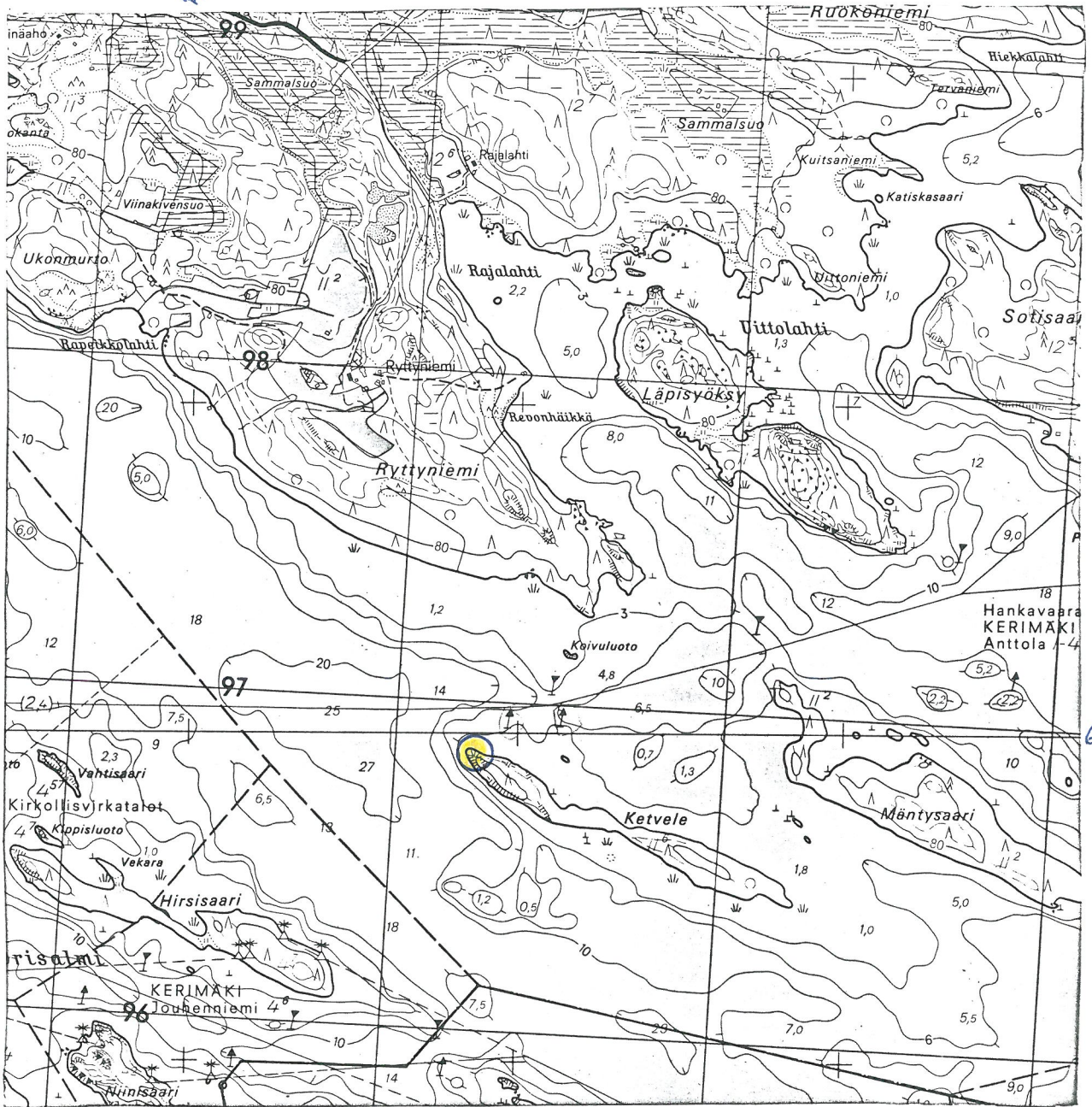
Aika 8.12.1992

Paikka Mikkeli

Allekirjoitus



462



6895

(CPK-ote 4214 01)


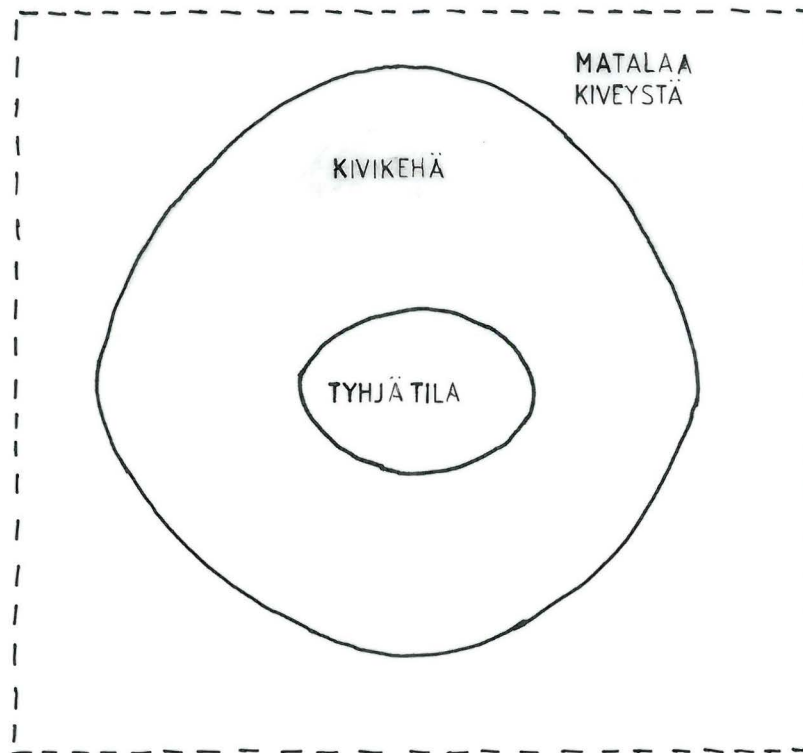
● Savonranta Paasselkä Ketvele

SAVONRANTA PAASSELKÄ KETVELE

POUTIAINEN JA MUILU 1989

LUONNOSPIIRROS

MK 1:100  3 M



SAVONRANTA PASSESKÄKETVELE

POUTIAINEN JA MUILU 1989



F. 90202

KUVA 1 Lapinraunio kuvattuna lännestä



F. 90204

KUVA 2 Lapinraunio kuvattuna itästä.



F. 90205

KUVA 3 Lapinraunio kuvattuna päivästä, etelästä.

H. Poutiainen 1989