

Esilusep. tslo 106/17.10.1979 M

A 10-21

S I I K A J O K I

3	5	6	7	8	9
---	---	---	---	---	---

Tarkastusosa
(Inventointi)/1976

Liisa Erä-Esko

Liisa Erä-Esko

SIIKAJOKI 3

peruskarttalehti 2442 10 SIIKAJOKI (Hki 1953)

Kirkon lähistö

vallituksia

luokka III

Tarkastusmatkallaan Siikajoella Pohjois-Pohjanmaan seutukaavaliitolle tehtävää muinaisjäänno.luettelo.varten, kävivät 13.8.1976 Liisa Erä-Esko ja Paula Purhonen etsimässä Siikajoen kirkon lähistöllä sijaitseviksi Suomenmaa IX:1 s. 130 ilmoitettuja mahdollisesti Suomen sodan aikaisia vallituksia. Kirkon lähiympäristössä emme kuitenkaan mitään kirjassa mainittuja vallej.a havainneet, eivätkä kyläläisetkään mitään sellaisista vallituksista tuntuneet tietävän, joten vallitukset ovat saattaneet myöhemmin tuhoutua taikka niitä on vaikea havaita kasvullisuudelta.

SIIKAJOKI 5

peruskarttalehti 2441 10 SIIKAJOKI (Hki 1976)

x = n. 94 18

y = n. 34 88

z = 7,5 - 10

PIRILÄ

kivikautinen löytöpaikka

luokka II (III)

tila: Pirilä RNo 29:57

omistaja: Väinö Pirilän perikunta, os. Siikajoki

entiset löydöt: KM 9016

filmit: 47038-47040

Tarkastusmatkallaan Siikajoella Pohjois-Pohjanmaan seutukaavaliitolle tehtävää muinaisjäännösluettelo varten, kävivät 13.8.1956 Liisa Erä-Esko ja Paula Purhonen Siikajoen kirkonkylässä sijaitsevassa Pirilän talossa. Pirilän talon pellosta Siikajoen rantatörmästä on vuonna 1905 löydetty kourutaltta, jonka Kustaa Vilkuna toimitti vuonna 1929 Kansallismuseon kokoelmiin. Samoilta paikoilta kerrotaan löydetyn myös soikea reikäkiven ja saviastianpalasia. Vilkunan käydessä paikalta löytyi vain myöhäisiä kulttuurinjätteitä savipiipun palasia ja rautakuonaa. Mikäli esineet ovat löytyneet aikoinaan läheltä rantatörmää, on silloinen löytöpaikka jo sortunut veteen, koska Pirilän emännän kertoman mukaan törmää on valunut veteen 40 vuoden aikana noin 5 metriä. Koska esineet ovat löytyneet melko matalalta meren pinnasta mitattuna on epätodennäköistä, että paikalla olisi sijainnut kivikautinen asuinpaikka.

liite: sivu 7,12

SIIKAJOKI 6

peruskarttalehti 2443 03 REVONLAHTI (Hki 1953)

x = 86 78

y = 40 52

z = 15-20

YLIPÄÄ ALA-HAHO

kivikautinen löytöpaikka

luokka II

tila: Ala-Haho RNo 13:5

omistaja: Erkki Rantoharjun perikunta, os. Siikajoki Ylipää

entiset löydöt: KM 12536:1

Tarkastusmatkallaan Siikajoella Pohjois-Pohjanmaan seutukaavaliitolle tehtävää muinaisjäännösluetteloja varten, kävivät 13.8.1976 Liisa Erä-Esko ja Paula Purhonen Siikajoen pitäjän Ylipään kylän Ala-Hahon talon rantapellolla, paikalla, mistä on löytynyt mv Kalle ja Teuvo Hirvaskarin Kansallismuseon kokoelmiin vuonna 1950 lahjoittama reikäkivi. Koska löytöpaikaksi ilmoitettu Siikajoen etelärannalla sijaitseva rantapelto oli tarkastuksen aikana heinällä, emme voineet havaita paikalla mitään kivi-kautiseen asuinpaikkaan viittaavaa.

liite: sivu 8

SIIKAJOKI 7

peruskarttalehti 2441 12 MERIKYLÄ (Hki 1953)

x = n. 85 22

y = n. 38 70

z = n. 30

YLIPÄÄ KERTTULAN ENTINEN METSÄ

kivikautinen löytöpaikka

luokka II

tila: Kerttulan entinen metsä RNo 27:22

omistaja: Wiik & Höglund

entiset löydöt: Km 12536:2

Tarkastusmatkallaan Siikajoella Pohjois-Pohjanmaan seutukaavaliitolle tehtävää muinaisjäännösluettelo varten, kävivät 13.8.1976 Liisa Erä-Esko ja Paula Purhonen Siikajoen pitäjän Ylipään kylän Yli-Hahon talossa tiedustelemassa vuonna 1940 Teuvo Hirvaskarin löytämän uurrenuijan löytöpaikkaa. Esine oli arkistotietojen mukaan löytynyt Ylipään Kerttulan metsästä "Pekan nevan" ja "Muorin nevan" väliltä Vääränkankaalta. Sattumalta tuli ilmi, että Yli-Hahon isäntä Pauli Sirniö, os. Siikajoki Yli-Haho, oli ollut Teuvo Hirvaskarin mukana kun uurrenuija löytyi, joten Pauli Sirniö saattoi näyttää kartalta tarkan löytöpaikan.

Itse löytöpaikalle emme kuitenkaan menneet ajan puutteen vuoksi.

liite: sivu 9

SIIKAJOKI 8peruskarttalehti 2441 11 RELLETTI (Hki 1953)
ruutu 73/38

MURTO

kivikautinen löytöpaikka

luokka II

tila: Murto RNo 22:10

omistaja: Ensio Knuuttisen perikunta, os. Raahе, Relletti

entiset löydöt: KM 12193

Tarkastusmatkallaan Raahen ympäristössä Pohjois-Pohjanmaan seutukaavaliitolle tehtävää muinaisjäännösluetteloa varten, kävivät 15.8.1976 Liisa Erä-Esko ja Paula Purhonen lähellä Relletin pysäkkiä sijaitsevassa Murto-nimisessä talossa, mistä vuonna 1942 on löytynyt oudonmuotoinen kiviveit-
si.

Käydessämme paikalla selvisi, että Murron talo on esineen löytymisen jälkeen siirtynyt toiselle omistajalle, ja nykyinen omistaja ei tiedä esineen löytymisestä mitään. Itse talo on sijainnut aikaisemmin Paavolan pitäjän alueella, mutta nykyisin talo sijaitsee Ruukin pitäjän alueella, kuitenkin osa Murron tilaa on kuulunut Siikajoen pitäjään, ja esine on löytynyt Siikajoen pitäjän alueelta, joten nykyiset asukkaat saattoivat vain olettaa, mistä esine mahdollisesti on löytynyt.

liite: sivu 10

SIIKAJOKI 9

peruskarttatalehti 2443 03 REVONLAHTI (Hki 1953)

x = n. 86 30

y = n. 40 94

z = n. 25

YLIPÄÄ YLI-HAHO

liesilöytöpaikka

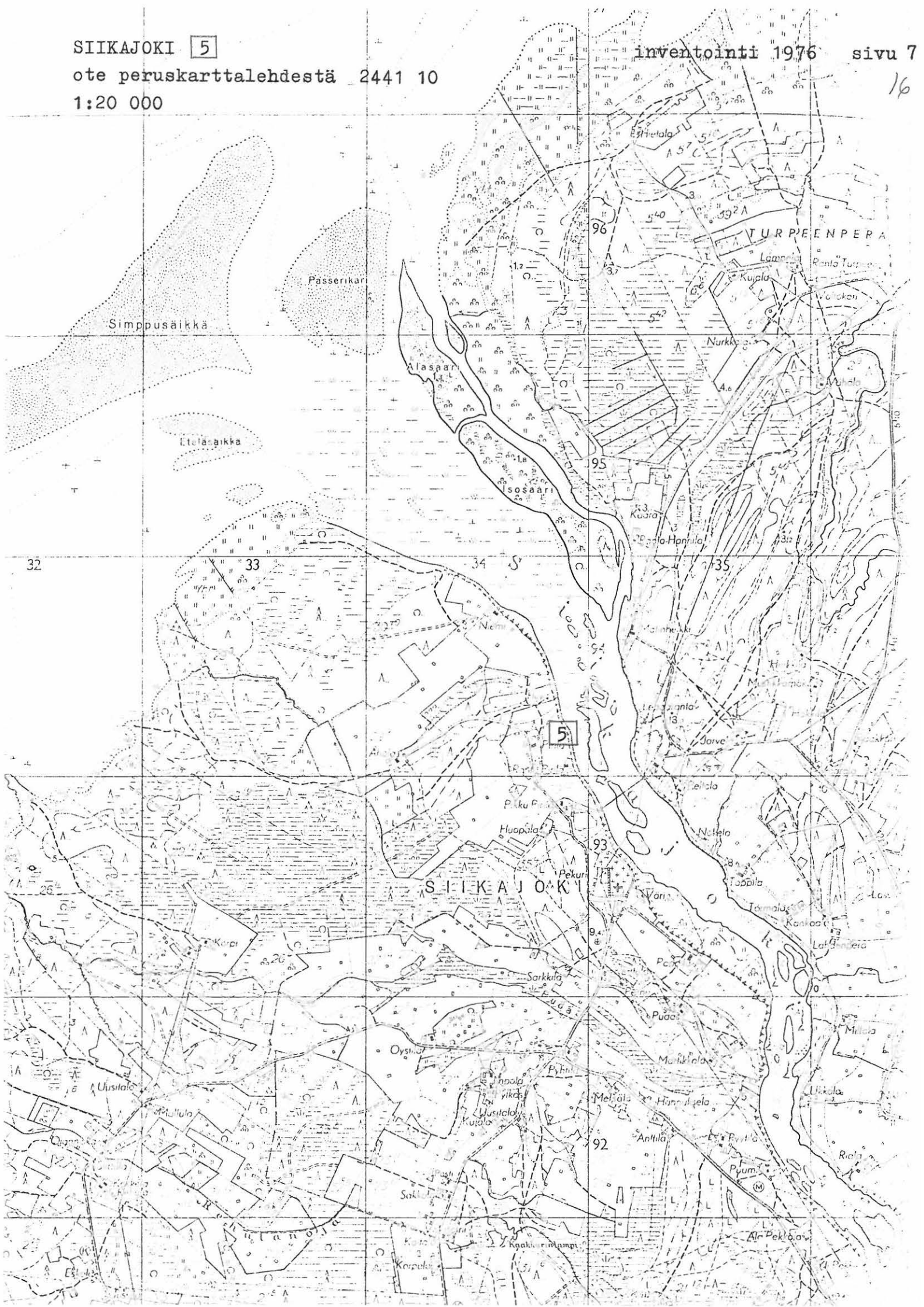
luokka II (III)

tila: Yli-Haho RNo 13:6

omistaja: Pauli Sirniö, os. Siikajoki Ylipää

Tarkastusmatkallaan Siikajoella Pohjois-Pohjanmaan seutukaavaliitolle tehtävää muinaisjäännösluettelo varten, kävivät 13.8.1976 Liisa Erä-Esko ja Paula Purhonen Siikajoen pitäjän Ylipään kylän Yli-Hahon talossa tiedustelemassa Ylipään kylästä löydetyn uurrenuijan (KM 12536:2 (Siikajoki 7) löytöpaikkaa. Keskustelussa Yli-Hahon talon isännän Pauli Sirniön kanssa kävi ilmi, että joitakin vuosia sitten peltoa tasoitellessa hän oli tavannut lähipelloilta liesikiveyksiä ja hiiltä. Talon päärakennuksesta kaakkoon noin 200 metriä tien ja joen välistä matalahkolta kumpareelta, joka sittemmin on tasoitettu, hän oli löytänyt noin puolen metrin syvyydestä kolme liettä, jotka tasoituksessa tuhoutuivat. Pauli Sirniö kertoi tavanneensa liesikiveyksiä myös joen rantatörmältä, jotka luultavasti ovat vielä paikallistettavissa. Liesikiveykset lienevät Suomen sodan aikaisia leiritulien jäännöksiä, koska isäntä kertoi talon mailta löydetyn vanhoja rahoja, nappeja ja solkia.

liite: sivu 11



SIIKAJOKI 6

6:10 peruskarttatalehdessä 2443 03

47° 20' 30"

7 188

87

7 187

86

7 186

85

7 185

84

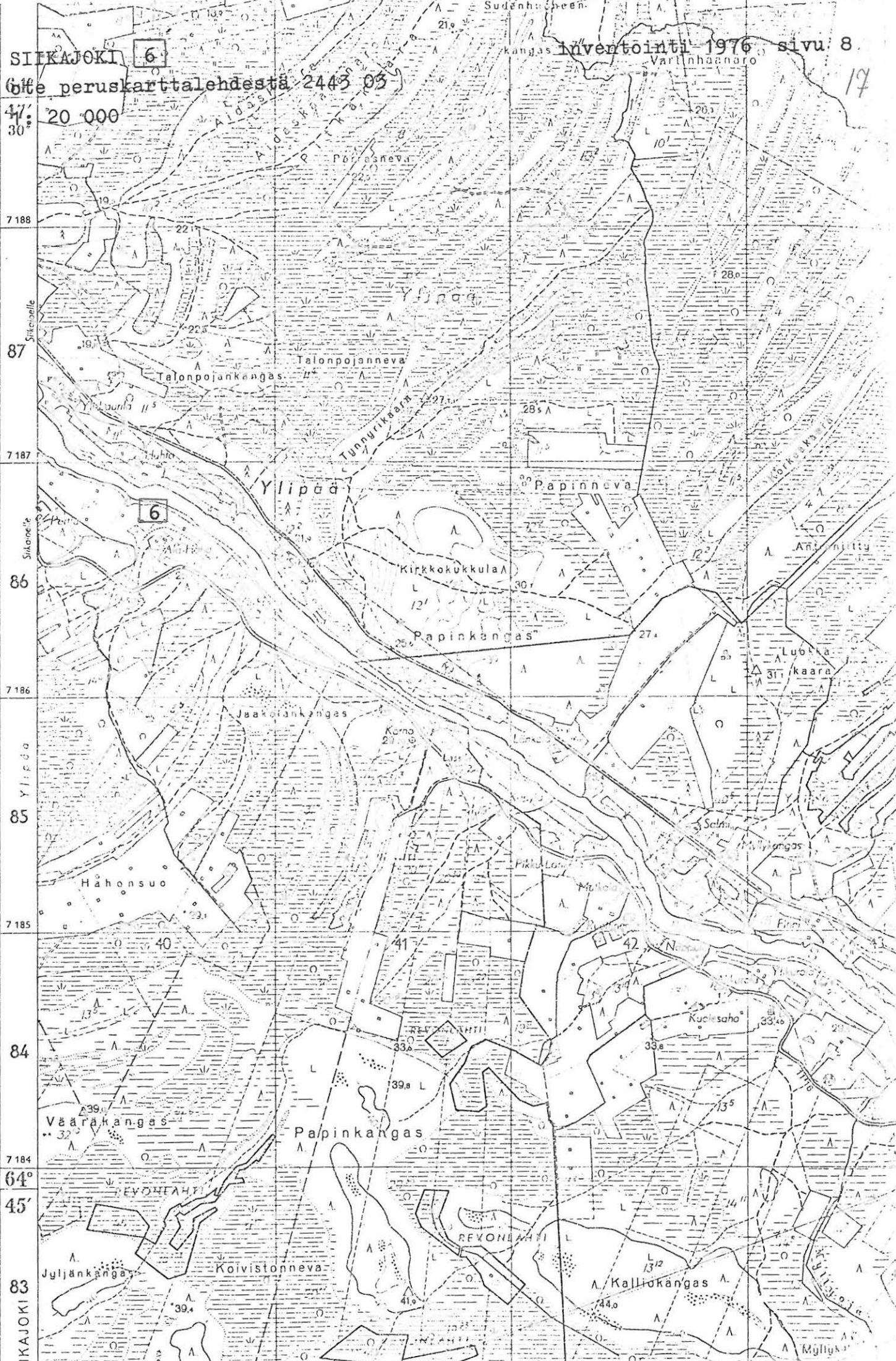
7 184

45°

83

SIIKAJOKI

17



SIIKAJOKI

7

ote peruskarttalahdesta 2441 12

1:20 000

inventointi 1976

siivi

18

9

89

7 182

64°

47'

30"

88

7 185

Revontienlehti

87

7 187

Revontienlehti

86

7 186

85

7 185

84

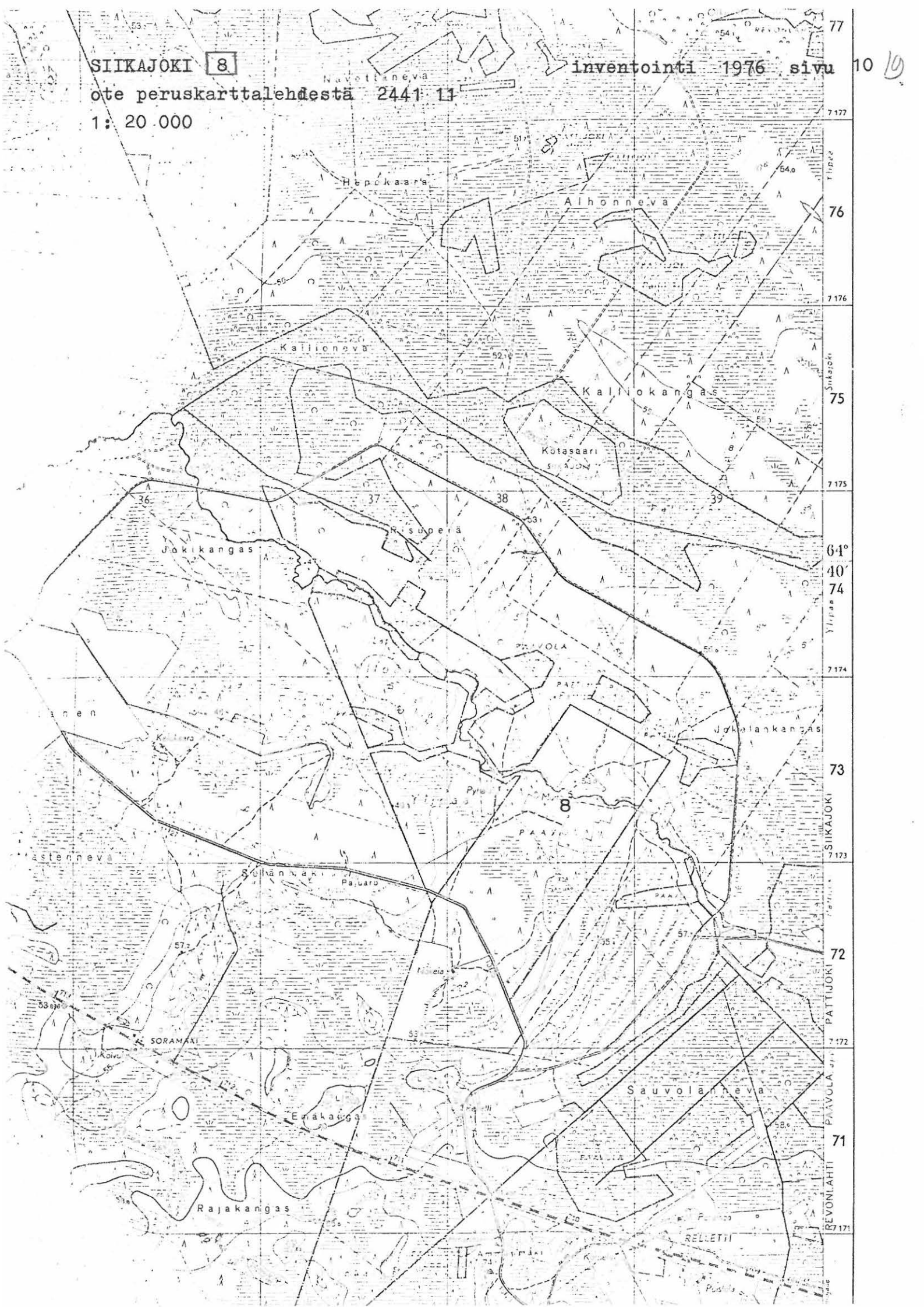


SIIKAJOKI 8

inventointi 1976 sivu 10 10

ote peruskarttataalehdista 2441 11

1: 20 000



SIIKAJOKI 9

ote peruskartasta 2443.03

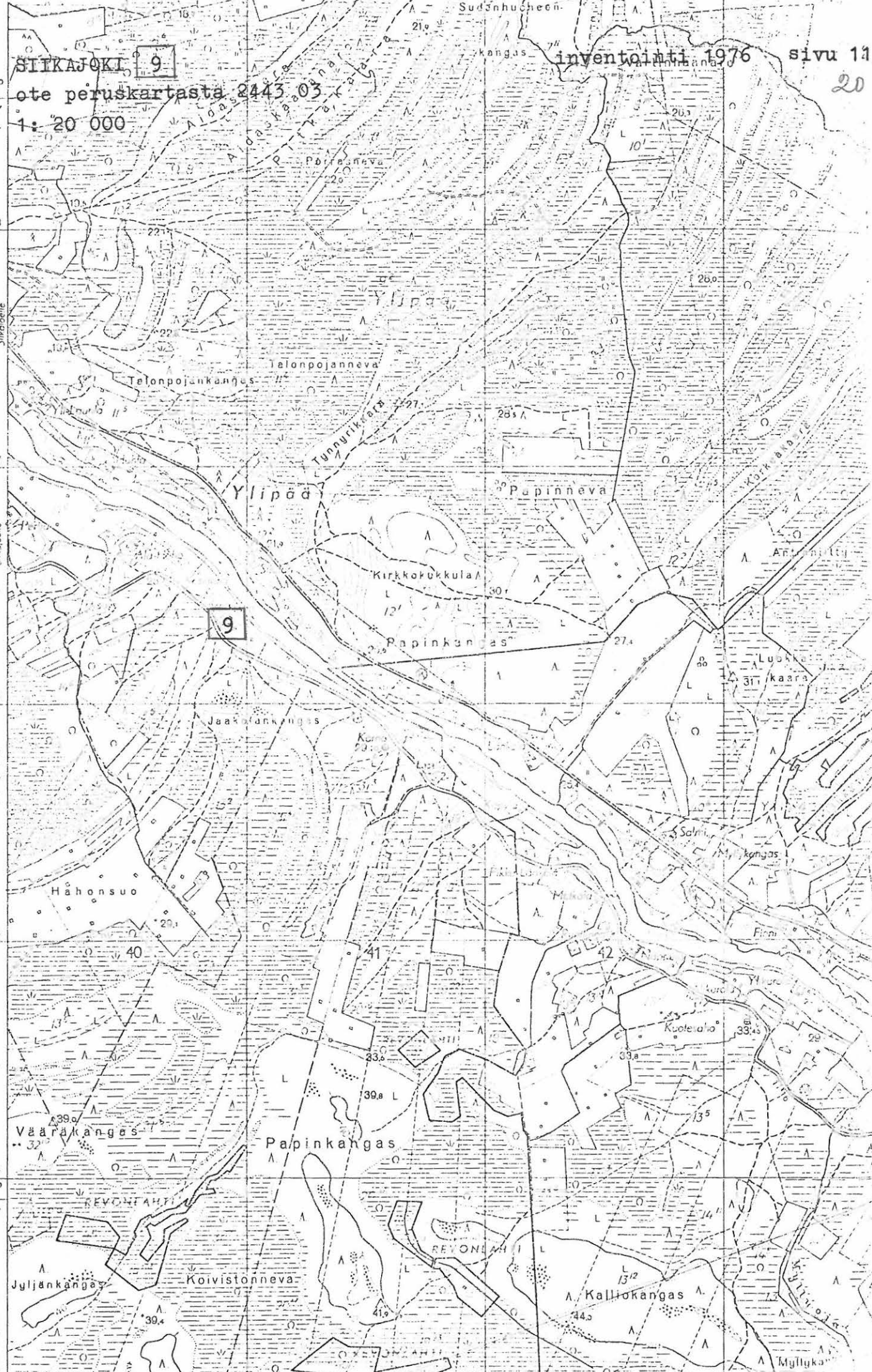
1:20 000

inventointi 1976

sivu 11

20

64° 47' 30" 7188 87 7187 7186 7185 7184 64° 45' 83





F. 47038 - 47040