

Muun. Toim. 139/84<sup>15</sup>

17/9/15 & 8

Soap. 11/IX 15.  
Soap. IX

8

Koiviston  
kivikautinen asuinpaikka  
Sammatti Myllykylässä,

elokuussa v. 1915 tutki

Sakari Pälvi.

Kertomukseen kuuluu:

asemakartta,  
3 profiilipiirrosta,  
2 valokuvaa

sekä H. M. l. 6719, 6770, 6796 ja 6936.



Koiviston  
kiivikautinen asuinpaikka  
Sammatti Myllykylänä

elokuussa v. 1915 tutki  
Sakari Pälsi.

Asuinpaikka, joka on tullut tunnetuksi maisteri Yrjö Ylänteen tavella 1914-15 museoon toimittamien löytöjen kautta, (H. M. I. 6719, 6770, 6796), sijaitsee Kirmustenjärvestä Lohjanjärveen laskevan Myllyjoen laaksossa 1.75 km mainitun joen niskasta kaakkoiseen sekä reunaan puoli kilometriä luoteeseen Myllyjoen ja Valkerbynjoen yhtymäkohdasta. Myllyjoen laakso muodostaa näillä tienoilla idästä länteen ulottuvan räntyalangon, mikä nykyään, alempina tehtyjen koskenperkausten jälkeen, on suurimmaksi osaksi raivattu viljelysmaaksi (ks valokuvia). Mainittu alanko, mitä asuinpaikan seuduilla nimitetään Koivistonniityksi, on aikaisemmin ollut järvenä. Vielä 10-15 vuotta takaperin



pidettiin Koiristonniityllä ruukta, mitä käytettiin keväisin kalastettaessa jokien yhtymäkohtaan muodostuneena tulvalammikossa. Myöskin on kertun sillan seudulta löydetty maasta Katiskan jäännöksiä.

Kivikaution arutusalue näyttää rajoittuvan etupäänsä Juhon Suomisen palstalle Koiristonniityn pohjoiselle reunalle. Suomisen keräämät irralliset löydöt ovat tulleet pääosin kolmesta löytökohdasta (kts. kertomukseen ja H. M. I. n:o:oon 6936 liitetyjä karttoja): läntisen raja-aidan vierestä Maanittunmäen juurelta, keskellä palstaa Koiristonniitystä tontille nousevan äyrään päältä, sekä tämän juurelta lähteen ympäriltä. Yksinäisiä löytöjä on lisäksi tehty vähin sieltä täältä sekä mainitun äyrään juurelta että palstan ylävältä osalta (kts. löytökarttaa H. M. I. 6936). Asetuksen jälkeen tavataan päälöytökohdilla lisäksi pellon pinnalla kvartsisirpaleita sekä ojien reuna/ikkauksissa nokista maata. - Tähän asti kerääntyneet löytökaluksi sisältää yksinomaan teräkaluja, (kirveitä ja talttoja), sekä näiden teelmiä



ja jäännöksiä sekä niiden valmistukseen käytettyjä työkaluja, iskulivviä ja kivi-  
omia. Asuinpaikalta ei toistaiseksi ole löydetty  
pistoseita, reikäseita eikä myöskään kera-  
miikkaa.

Asuinpaikan löydöt jakautuvat  
osaksi kahdelle löytöalueelle, muodostaen  
kaksi eri korkeudella sijaitsevaa tyyppi-  
vyöhykettä. Toisen muodostaa edellämainittu  
palstan keskellä oleva äyrään päällystä-  
jä on tältä löytöalueelta tullut muuta-  
mia kaunista n.s. Suomusjärven tyyppin  
kirveitä (kartassa täysinäiset kolmiot). Toinen  
vyöhyke käsittää äyrään juuren lähteen ym-  
päriin ja läntisen raja-aidan vierustan,  
sekä kuuluu tämän alueen löytöihin  
nelisivuisia paksukantaisia teräkaluja  
ja kehähiounan kuluttamia laakahioumia  
(karttaan merkityt ympyröillä ja melioilla).  
Suomusjärven tyyppin alue sijaitsee 6-7 m  
kivistonnityn pinnan yläpuolella (n. 46 m  
y. mp.), nelisivuisten teräkalujen alue 2-4  
m ylempänä kivistonnityn keskimääräistä  
pintaa (n. 43 m y. mp.) (kts kertomukseen liitet-  
tyjä profiilipiirroksia). Eri tyyppi-vyöhykkei-



den syntyminen on seurannut ran-  
nan siirtymisestä kivikautisen asutuksen  
aikana. Löytösukteet ovat siis Kouvistossa  
samat kuin Jettbölenä. Kouviston asuin-  
paikan tyyppiryöhykkeisiin nähdän on  
erityisesti huomattava, että kehähiontaiset  
tahtolaa'at seuraavat melisivuusia pak-  
sukantaisia teräkaluja, osoittautuen näiden  
niiden aikaisiksi.

Kuten edellä mainittiin, on Kouis-  
tonniityn alanko vielä verrattain myö-  
hään ollut järvenä. On todennäköistä,  
että paikalla on kivikaudella ollut mo-  
nihaarainen pikkuvesistö, mikä Kalarik-  
kaana ja alkeelliseen kalastukseen so-  
pivana on vetänyt pudeensa nomadi-  
asutusta. Luontaiseen suojaan nähdän  
on asuinpaikka omistuneesti valittu.  
Sen äärellä sijaitsevat kylmän puolella  
korkeat Urtemäki ja Maaniitunmäki,  
ja näiden välinen etelään kallistuva  
alue on nykyäänkin tunnettu hyvästä  
suojustaan, missä itäisen lumituiskun  
vallitessaakin voidaan toimitella talvisia



ulkotoita. Koiviston asuinpaikan kiirikau-  
den aikaisista elinehdoista puhuttaessa  
voidaan vielä mainita Urkmaen taaja  
pähkinämetsikkö, mikä mahdollisesti on  
hyvinikin varhaista alkuperää, ja mikä-  
näin ollen on osaltaan voinut houkutella  
kiirikauden ihmisiä paikalle asumaan.

Siihen nähden, että Koiviston asuin-  
paikalta on saatavissa arvokasta krono-  
logista aineistoa, on sen suojaamiseen  
pantava erikoista huolta. Maan nykyinen  
omistaja, palstatilallinen Juhon Suominen  
on ymmärtäväisenä ja tarkkasilmäisenä  
miehenä hyvin pannut merkille esineiden  
löytökohdat, niin että ilman kaivauksia pelkällä  
maanpäällisellä tutkimisella on saatu hyviä  
tuloksia. Maan nykyisen omistajan avulla voi-  
daan asuinpaikan vastaiset löydöt korjata  
talteen yhä paremmin, mutta paikkaa on  
läheisenä tulevaisuudessa myöskin kaivamalla  
tutkittava, että siitä lähtevä aineisto tulisi  
mahdollisimman tarkoin ja täysiarvoisena  
tutkimukseen käytettäväksi. Työteliään pikku-



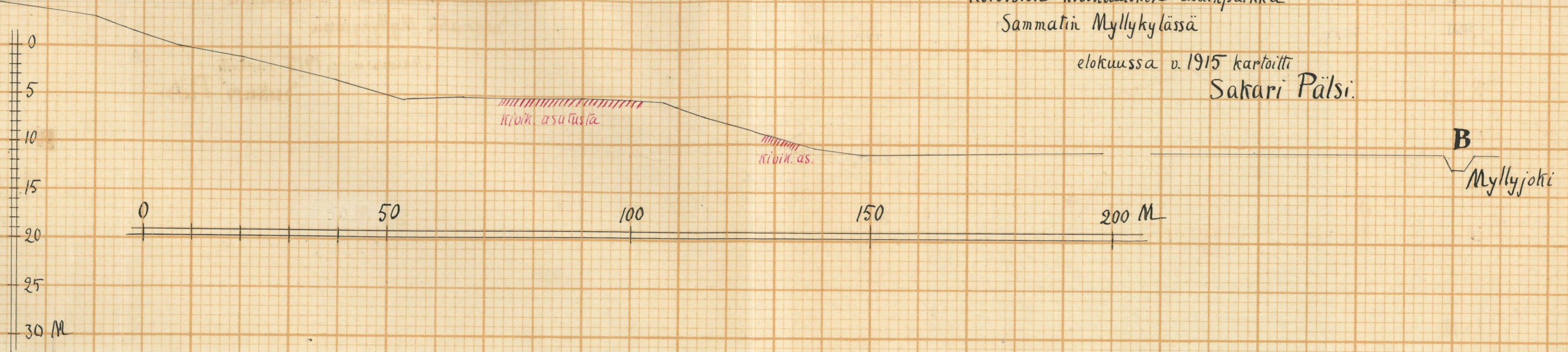
tilallisen käsissä käy maan viljelemisen  
vuosi vuodelta yhä voimaperäisemmäksi,  
ja sen ohena tapahtuva kynnöksen sy-  
ventäminen tulee sirtämään irralliset  
löydöt pois alkuperäisiltä paikoiltaan sekä  
seurkemaan kiinteät asutusjätteet. Maanviljelyk-  
sen tuottama hävitys uhkaa pahimmin palstan  
keskellä sijaitsevaa äyrään päällystää, Suomus-  
järven tyypin teräkalujen löytökohtaa, mikä  
luontaisen profiilimuotonsa vuoksi tulee eniten  
kulumaan kynnöstä syvennettäessä. Tämä  
kohta olisi siis ensi kädessä kaivettava.  
Alempi asutusvyöhyke saattaisi jäädäkin  
pitkiksi ajoiksi kaivamatta, koska kynnös  
vahvenee täällä rinteestä alas valuvasta  
ruokamullasta, eikä pöyjämaa siis ole pa-  
hasti vaarassa. Tämän alempaan löytöalueen  
halke on kuitenkin viitotettu uusi Sammatin-  
Lohjan maantie, minkä alta Kirkautinen asattu  
Koiriston palstasta n. 200 m pituisen ja 10 m  
levyisen kaistaleen, mistä on kaivettava ainakin  
edellämainitut länteen seutu ja läntisen  
aidan vierä, kaikkiaan 500-600 m<sup>2</sup>.



A

Koiviston kivikautien asuinpaikka  
Sammatin Myllykylässä

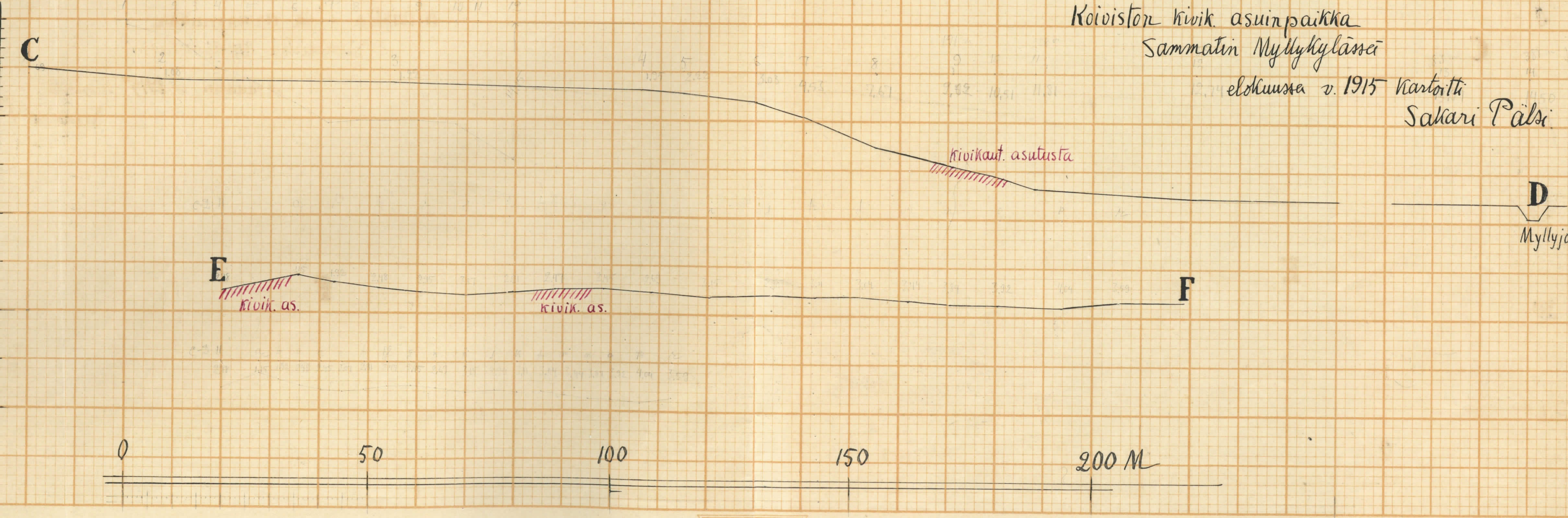
elokuussa v. 1915 kartoitti  
Sakari Pälvi.



C

Koiviston kivik. asuinpaikka  
Sammatin Myllykylässä

elokuussa v. 1915 kartoitti  
Sakari Pälvi.







Juho Snorrisea kakeunnut! ↑

↑ As. pinnasto ↑ valok. 1915 S. Pälvi.

lännetta (tai WNW)

Koiviston kivikautinen asuinpaikka, Naaniitunmäeltä valokuvattu, oikealla ääryään päällinen löytöpaikka (vaalea kesanto) ja sen takana Koivistonniitty, vasemmalla Urkämäki.

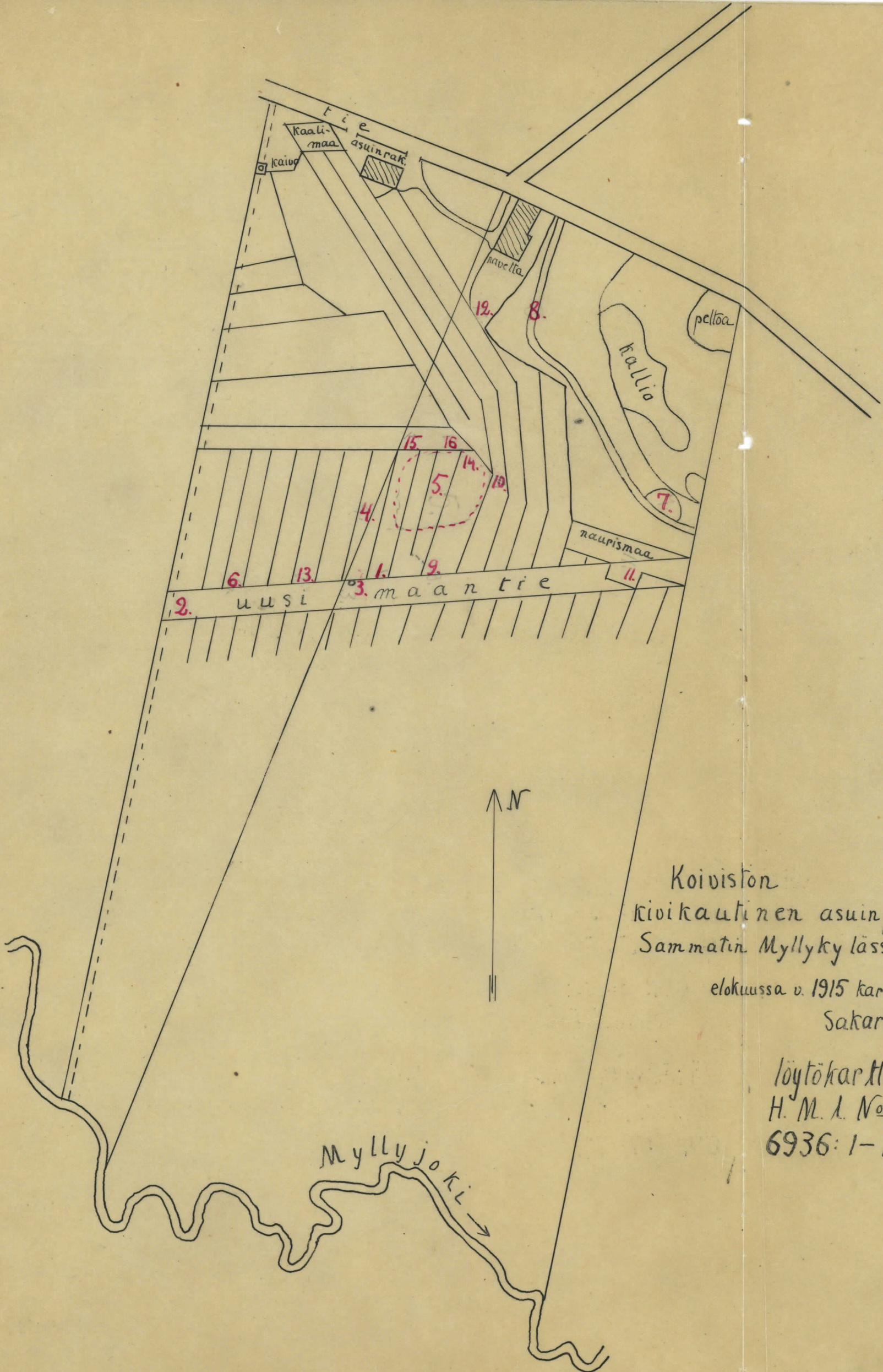
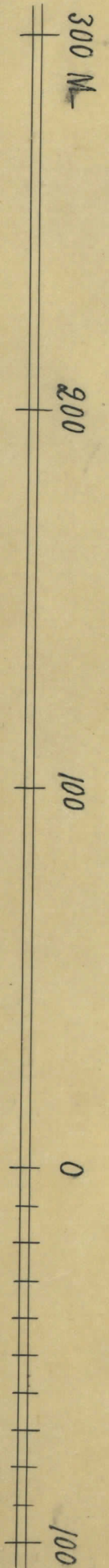




valok. 1915 S. Pääsi.

Kouvolan kirkkauttien asuinpaikka,  
valokuvattu Kouvolan kirkon S-reunalta. Tärkeimmät  
löytökohdat merkitty risteillä. Vasemmalla Maaniitan-  
mäki, oikealla Urkumäki  
+





Koiviston  
 kivikautinen asuinpaikka  
 Sammatin Myllykylässä  
 elokuussa v. 1915 kartoitti  
 Sakari Pälsi.

löytökartta, liittyy  
 H. M. A. Noihin  
 6936: 1-17.



# Koiviston

kivikautinen asuinpaikka  
Sammatin Myllykylässä

elokuussa v. 1915 kartoitti

Sakari Pälvi

- ▲ Suomensjärven tyyppin teräkaluja
- nelisivuisia paksukantaisia teräkaluja
- kehähionnan kuluttamia laakahoimia
- △ muita kiviesineitä

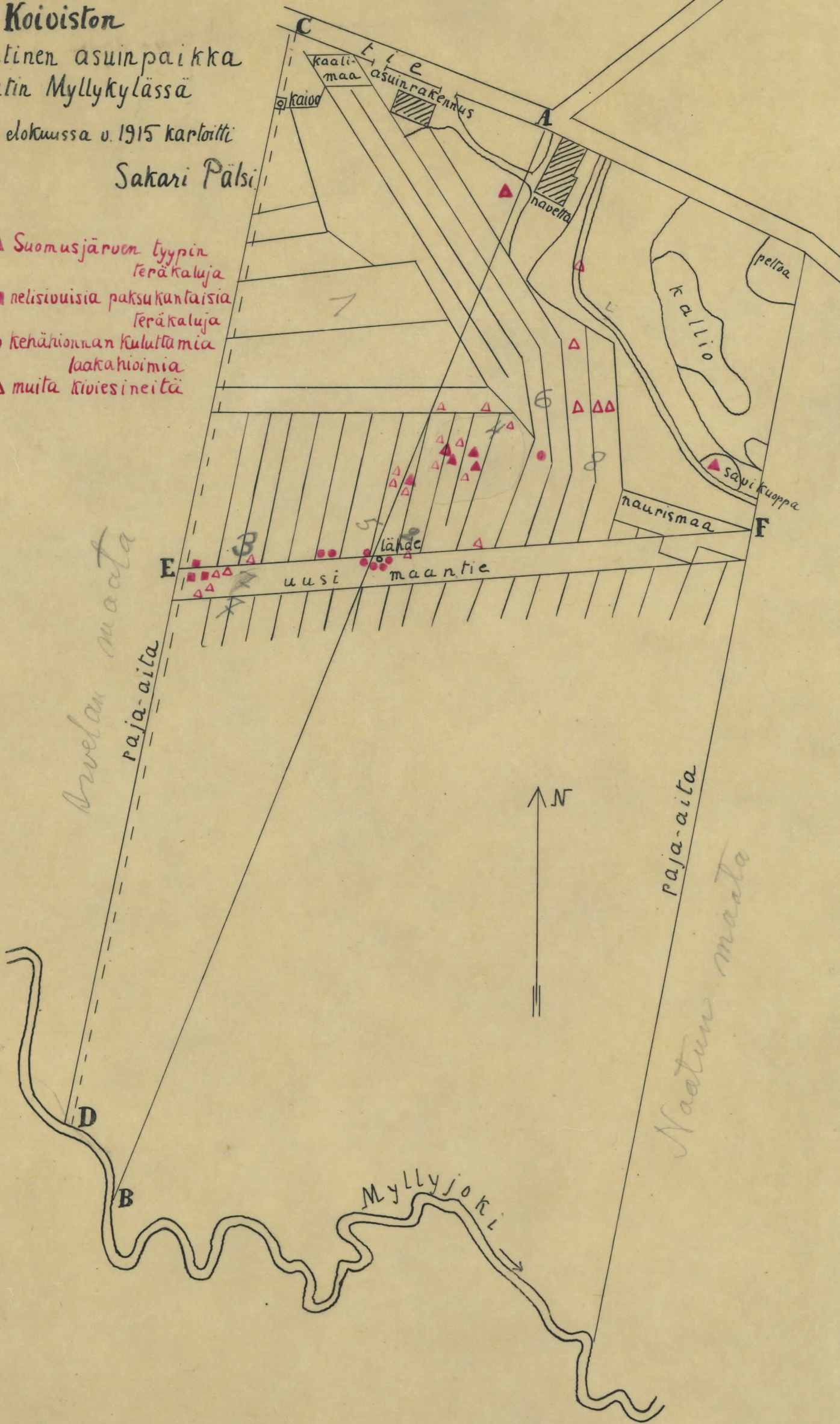
300 M

200

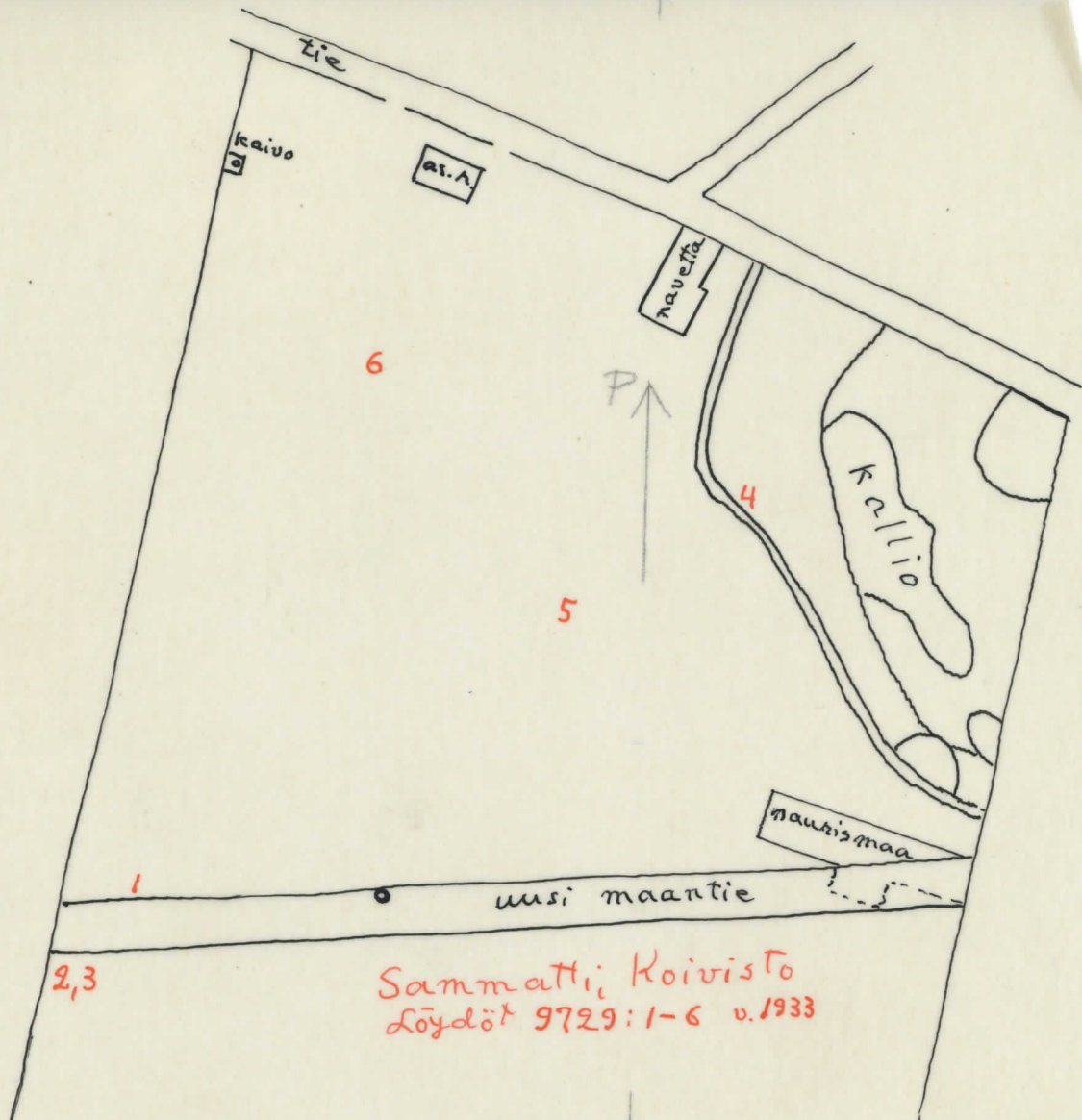
100

0

100







2,3

Sammatti, Koivisto  
Löydöt 9729:1-6 v.1933



Kopio  
 Koiviston  
 K.K. as. p. - Saimmalin  
 Myllykylässä  
 lok. 1915  
 S. Pääsi

- Suomusj-tyypin teräskaluja
- nelisivuisia keräki
- kehähiontaisia tahkoja
- △ muita kiviä.

Maa-  
 mittaus-  
 mahti

Arvelin maata

A Profuili Naatum maata

