

ARKEOLOGISEN KOHTEEN TARKASTUS

Tunnistetiedot

Kunta:Siilinjärvi

Inventointinumero: 1.417.

Alue:Räimä

Luokka:II

Nimi:Limalahti

Ajoitus:kivikautinen

Kohteen laji:kivik. asp.

Lukumäärä: 1

Kohteesta muita kortteja kpl (kts. täyttöohjeet)

Tarkastaja:Jouko Aroalho

Tarkastusaika: 31.7.1999

Sijaintitiedot

Peruskartta: 3331 10 TOIVALA

Pinta-ala:

x=6988 60

y=534 70

z=n. 100

Suunta ja etäisyys kirkosta tms. Siilinjärven kirkosta 9 km etelään

Hoito ja kunto (kts. täyttöohjeet)

A	B	C	D	E	F	G
---	---	---	---	---	---	---

Tila ja omistaja (kts. täyttöohjeet)

Kylä/kaupunginosa:Räimä

Tila/Rno/nimi: 1:4/ Limalahti

tai Kortteli/tontti/palsta:

Omistaja:Elma, Erkki ja Pekka Väänänen

Puhelin: 017-4651021

Osoite: Kehvontie

Postitmp:70900 TOIVALA

Kiinteistötunnus

Vuokr. ks huomautukset

Lisää kiinteistöjä kpl

Aiemmat tiedot:

Ei ole

Aiemmat löydöt

Ei ole

Tarkastuslöydöt:

KuM

(=KM 31821) kvartsia, pal. luuta

TARKASTUSKERTOMUS

Liitteet:

kartat:

muut liitteet:

negatiivit:F.a. 4156, 4157, 4160

diat:

Tarkastuksen aihe:

Toivalan-Vuorelan osayleiskaava-alueen tarkistus 1999

Kohteen kuvaus:

Kävin tarkastamassa Kumpu-Jälän pohjoisosassa etelään viettävää rinnettä Limalahden talon länsipuolisen peltoalueen pohjoisreunassa. Pohjois-Kallavedestä Iso-Jälään ja edelleen Juurusveteen on muinoin ollut vesiyhteys juuri Kumpu-Jälän kautta, mutta nyt alue on hiekkaista vesijättömaata, peltoa. Pellon korkeimmalla kumpareella, pellon ja metsän rajassa huomasin maassa kvartsi-iskoksia ja palanutta luuta. Löytöalue ulottunee pellolla kumpareen koko laen alueelle, mutta kasvussa olleen viljan sekaan en mennyt. Löytöalue on n. 15 m luoteeseen pellonreunaan johtavan kärrytien päästä, missä on puunhakkuupaikka ja halkopinoja. Peltoon rajoittuvassa metsässä on myös asuinpaikkaa ajatellen soveliasta tasannetta, mutta en tavannut siellä mitään muinaisjäännökseen viittaavaa.

Kumpu-Jälän hiekkaisilla, ylimmillä kumpareilla on muuallakin voinut olla jälkiä asuinpaikasta, mutta laaja-alaisen peltoviljelyn vuoksi niitä ei ole muualta löydetty. Alemmilla peltotasanteilla maapohja on hiesun ja saven sekaista vesijättömaata.

Ympäristö ja maasto:(vesistö, vesistökoodi,rakennukset, tiet, sorakuopat jne)

Kumpu-Jälän pohjoispuolella peltokumpareen laki metsän reunassa. Hiekkamaa.

Laajuuden arviointiperuste:

Aari, ehkä enemmänkin, alueen laajuus pellolla on viljankasvun vuoksi tarkistamatta.

Luokitusehdotus perusteluineen:

kivikautinen asuinpaikka, II

Ehdotus suoja-alueeksi:

Havaintomahdollisuudet:

Vain pellon reunan muokatulla, kylvämättömällä kaitaleella.

Opas:

Rauhoitustoimenpiteet maastossa:

Ilmoitettu 5.8.1999 puhelimitse maanomistajalle.

Tiedossa olevat maankäyttösuunnitelmat, kiireellisyys:

Lähilöytöjä:

Selostus jätetty

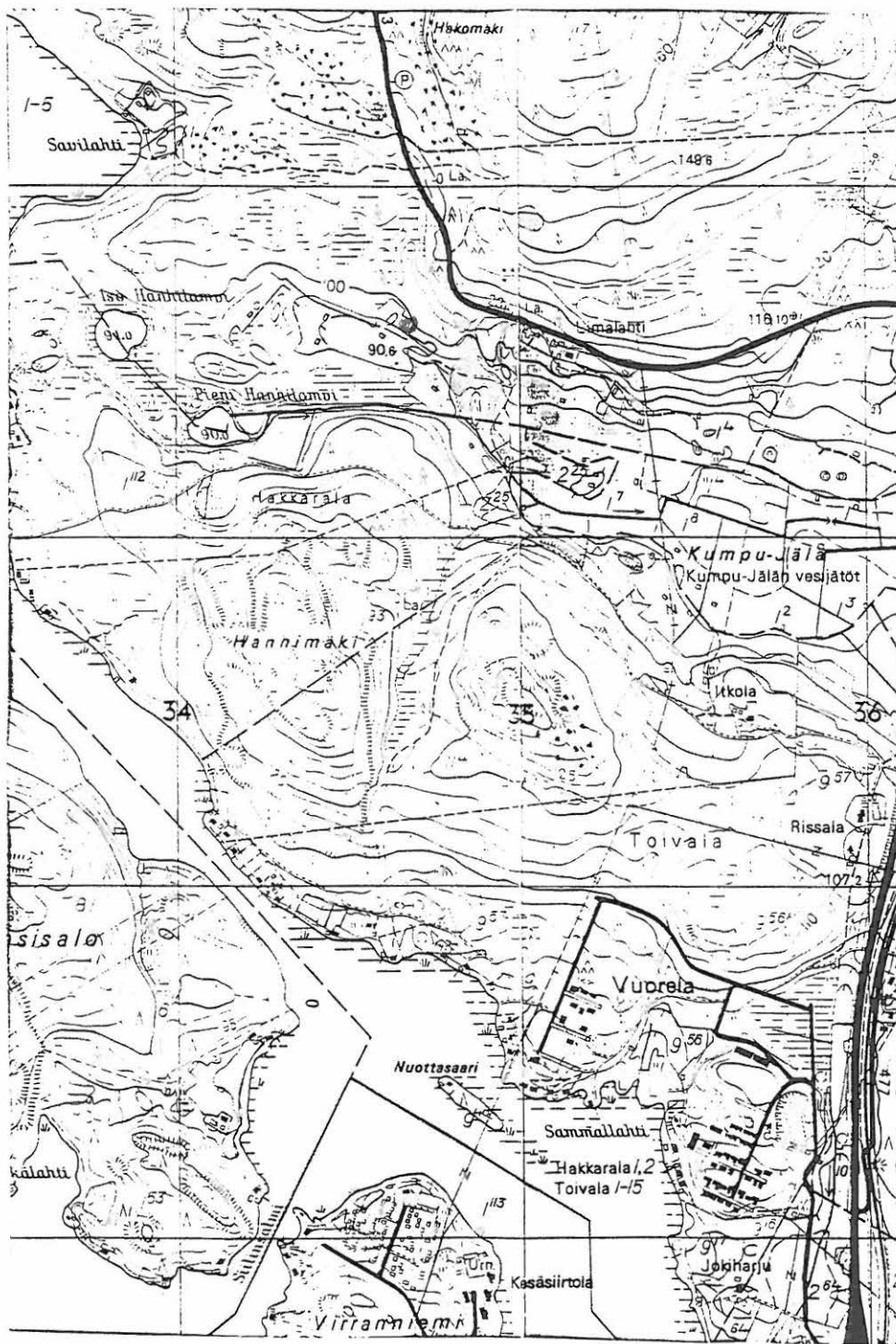
6. / 8. 1999 Kuopio

Jouko Aroaho

Aika

Paikka

Allekirjoitus




Peruskartta: 3331 10 TOIVALA

KUOPION MUSEO

SIILINJÄRVI

RÄIMÄ

LIMALAHTI (1.417)



K.1. F.a. 4156

K.2. F.a. 4157

KUVA 1. LÖYTÖALUE KUVATTUNA KAAKOSTA. KOHTA ON PELLON KORKEIMMALLA ALUEELLA, N. 100 m. p. y

VALOK. JOUKO AROALHO 31.7.1999




F.a. 4160 K.3.

KUVA 3. TARKISTUSLÖYTÖINÄ KVANTZIA, PALANUITA LUUTA JA KIVILAJI-ISKOS.

VALOK. JOUKO AROALHO 31.7.1999

KUVA 2. PELTOALUE LIMALAHDEN TALON LÄNGI-PUOLELLA, KUVATTUNA LÄNSI LUOTEESTA LÖYTÖKOHTA ON KUVAN VASEMMALLA LAIDALLA KUMPAREEN PÄÄLLÄ, PELLON JA METSÄN RAJASSA. MAAPERÄ KUMPAREEN PÄÄLLÄ ON KIVIKAUTISELLE ASUMISELLE SOVELIASTA HIEKKAKANGASTA. VÄHÄN LÖYTÖPAIKASTA OIKEAAN NÄKYVÄ HALKOPIINOT.

VALOK. JOUKO AROALHO
31.7.1999



K.4. TARKASTUSLÖYTÖJÄ (VÄRIK) (KATBO K.3.)

VALOK. J. ARVALHO 31.7.-99