

Muut. 07. 54/4.2.2003/ver. 2/96

M

Kuopion kultt.hist. museo
esih. top. ark.

SIILINJÄRVI
Pöljä
1.401.

KuM , kiviesineiden katk., keramiikkaa, kvartssia
Peruskartta: 3331 12 KOLMISOPPI
Koordinaatit: X=7001 91, y=531 98, y=n. 95-100 m
kl. Pöljä
tl. Kuoppakangas RN:o 12:64
om. Anne ja Juha Heikkinen, os. Julkulanniementie 2 N 35, 70260
KUOPIO, p. 971-3647383
Maasto: Entisen radanpohjan pohjoisreunassa kangasmetsä,
hiekkamaa.

Syyskuun 15. päivänä 1995 käydessäni tarkastamassa kohdetta huomasi paikalle rakennettavan omakotitaloa (valok. F.a. 3875-6, 3855). Ilmoitin tästä Museovirastolle ja Siilinjärven rakennustarkastajalle. Tutkija Matti Huurteen kanssa keskusteltuani kävin tekemässä alueelle lapionpistoja, joista ei tullut mitään erityistä näkyviin, ja Huurre ilmoitti, ettei rakentamiselle ole muinaismuistolain perusteella estettä.

Koska paikalla oli kuitenkin merkkejä rikkoontuneesta tulisijasta (kts. verif. 10/92, KM 28158) kävin tutkimassa 28.9. 1995 Kuopion museossa työelämään tutustumassa olleen Tuomas Kiiliäisen kanssa tulisijan kohdan. Paikalla oli enää muutamia kiviä palamisen värjäämässä maassa, mitään löytöjä siitä ei kaivaustutkimuksessa tullut. Ainoaksi 'saaliiksi' jäivät ensi kerran rakennuspaikalla käydessä leikkauksesta poimitut 2 keramiikanpalaa, kaivauspäivänä kohdasta pari metriä länteen kaivetun lapionpiston kvartsi ja 2.5. 1996 pistäytyessäni länsipuolelta leikkauksesta poimitut esineenkatkelmat (KuM).

Viimeksi käydessäni - talon jo valmistuessa - vaikutti siltä, että vähäisiä rippeitä asuinpaikasta olisi löydettävissä rakennuksen länsi/luoteispään ja Aappolantien välissä säilyneestä kapeasta törmästä. Maa oli hiukan värjäantynyttä.

Kuopio, 5.6.1996

amanuessi


Jouko Aroaho

LIITTEET

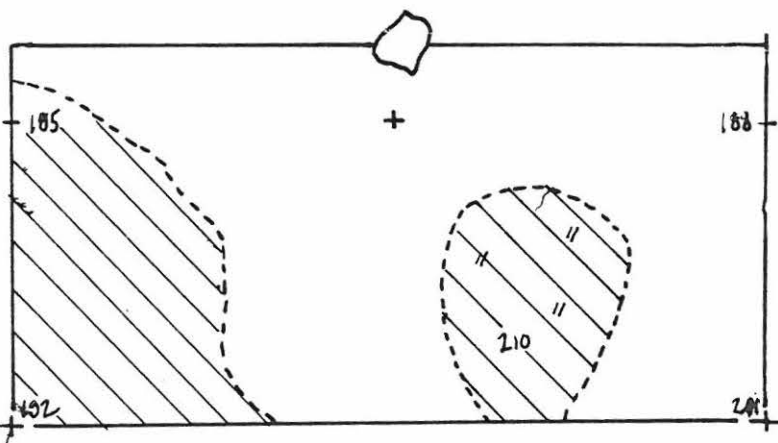
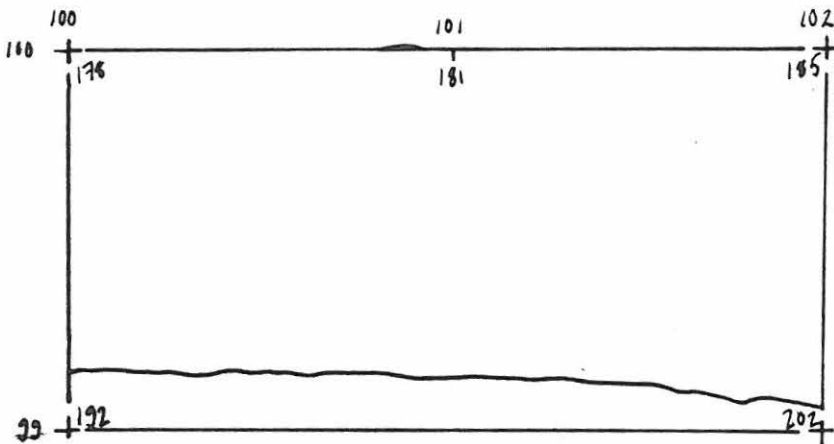

valokuvat: F.a. 3880, 3881


SIILINJÄRVI PÖLJÄ

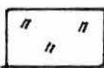
Jouko Aroaho 1995

tasokartat 1 ja 2

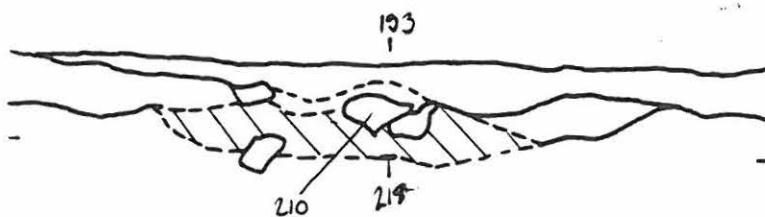
tasot 10 cm



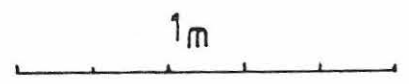
 värjäytynyt maa

 hiiltä

KP=121 rajapyykin päältä
Tontin 12:45 betonisesta raja-
pyykistä on paalun 100/102
12,90 m, suunta 800 piirua



MK 1:20





3875

3876



KUVA 1: KUVA "ITÄKALLIONTIELTÄ" KAAK-
KON. KESKELLÄ ENTINEN RAUTATIEN
TASANNE, SEN VAS. REUNAN TÖRMÄSTÄ
LÖYTYI V. 1992 TULISIJAN RIPPEITÄ,
KERAMIKKAA JA NUOLENKÄRKI.
KTS. VERIF. VALOK. J. ARDALHO,
19.9.1995, 6x4,5.

KUVA 2: ENT. RAUTATIEN TASAANNETTA
KUVATTUNA KAAKOSTA NÄHTYÄ. PAIKAL-
LE ON SUUNNITTEILLA OMAKOTITALO.
VALOK. J. ARDALHO, 15.9.1995, 6x4,5.

F.a. 3881

KUVA 4:
KAIVAUSKOHTA
KUVATTUNA
YLHÄÄLTÄ,
KAAKOSTA,
1. KERROKSES-
SA. VALOK.
J. ARDALHO, 28.
9. 95, 6x4,5.



F.a. 3880

KUVA 3: TULISIJAN KOHTA LEIKKAUKSESSA
PINTAKERROKSEN POISTON JA TÖRMÄN PUH-
DISTAMISEN JA OIKAISUN JÄLKEEN. VALOK.
J. ARDALHO, 28. 9. 95, 6x4,5.

