

SIEVI 67 Sievinkylä, Vanhakirkko, Murhiajärvi

Tarkastus Paula Purhonen 1976

5s.

SIEVI [67] Sievinkylä, Vanhakirkko, Murhiajärvi

Kiviröykkiöitä. II.

Tila Efranstal (Puustelli) Rno 13:4

Maanomistaja Leo Lundström, os. 85330 VANHAKIRKKO

Peruskartta 2342 06 (Sievin asema, painettu 1961), koordinaatit
 $x = 9136$, $y = 1808$, $z = n. 80$

Kertomukseen liittyy 2 kuvataulua (sivut 2-3), joissa kuvat negatiiveista 45981-45986, karttaluonnos (sivu 4) sekä ote peruskartasta 2342 06 (sivu 5).

Tarkastaessani 16.6.1976 uusia Sievistä ilmoitettuja esihistoriallisia suojelukohteita, kävin oppainani Aarre Alopaeus ja Leo Lundström, os. yllä, katsomassa Murhiajärven rannalla olevia kiviröykkiöitä. Röykkiöt sijaitsevat mäntymetsässä Sievin Sievinkylässä Vanhallakirkolla Murhiajärven pohjoispuolella n. 150 m järven rannasta ja Kokkola-Kajaani-tien (mt. 85) eteläpuolella. Röykkiöitä on kaikkiaan kaksi tai kolme.

Röykkiö 1 on pyöreä, kekomainen, halkaisijaltaan n. 2,5 m, 20-40 cm kokoisista kivistä koottu, korkeudeltaan n. 70 cm. Kivet näkyvät turpeen alta, ei maataytettä. Koillisreunaan on kaivettu kuoppa.

Röykkiö 2 sijaitsee n. 10 m lounaaseen röykkiöstä 1. Se on muodoltaan pyöreä, matala kivikehä, jonka keskelle on kaivettu kuoppa. Kivikehän halkaisija on n. 3 m. Lähellä röykkiötä sen kaakkoispuolella on iso laakea kivi ja röykkiön lounaispuolella kuoppa.

Röykkiö 3 sijaitsee röykkiö 1:n pohjoispuolella. Se on muodoltaan pyöreähkö, epäselvärajainen, mahdollisesti luontainen kiveys.

Röykkiöt sijaitsevat n. 50 m länteen tilojen 13:4 ja 12:3 rajasta. Tilan 12:3 Murhiajärven pohjoispuolella oleva alue on paljaaksi hakattu. Röykkiöt löytää parhaiten, kun lähtee mt 85:ltä tilusrajan kohdalta rajaa seuraten Murhiajärveä kohti.

Helsinki 11.11.1976


 Paula Purhonen

SIEVI 67 Murhiajärvi

45981

RÖYKKIÖ 1 KUVATTUNA ETELÄSTÄ.



45982

RÖYKKIÖ 1 KUVATTUNA LÄNNESTÄ.



45983

RÖYKKIÖ 2 KUVATTUNA LÄNNESTÄ.



45984

MURHIAJÄRVEÄ KUVATTUNA POHJOISESTA
RÖYKKIÖ 2:N KOHDALTA. ISO KIVI KUVAN
VASEMMASSA REUNASSA.

SIEVI 67 Murhiajärvi

45985

45986

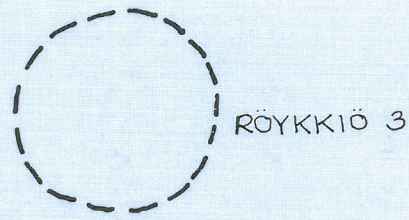
MURHIAJÄRVI KUVATTUNA LÖUNAASTA. JÄRVEN VASTARANNALLA
KUVAN KESKUSTASSA METSÄSSÄ SIAITSEVAT KIVIRÖYKKIÖT.

SIEVI 67
Sievinkylä
Vanhakirkko
Murhiajärvi

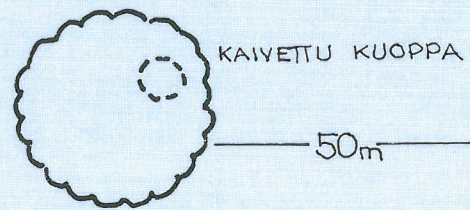
SIVU 4



MAANTIE 85 (Kokkola-Kajaani)



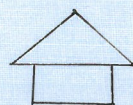

RÖYKKIÖ 1



Rno 13:4

Rno
12:13

RÖYKKIÖ 2



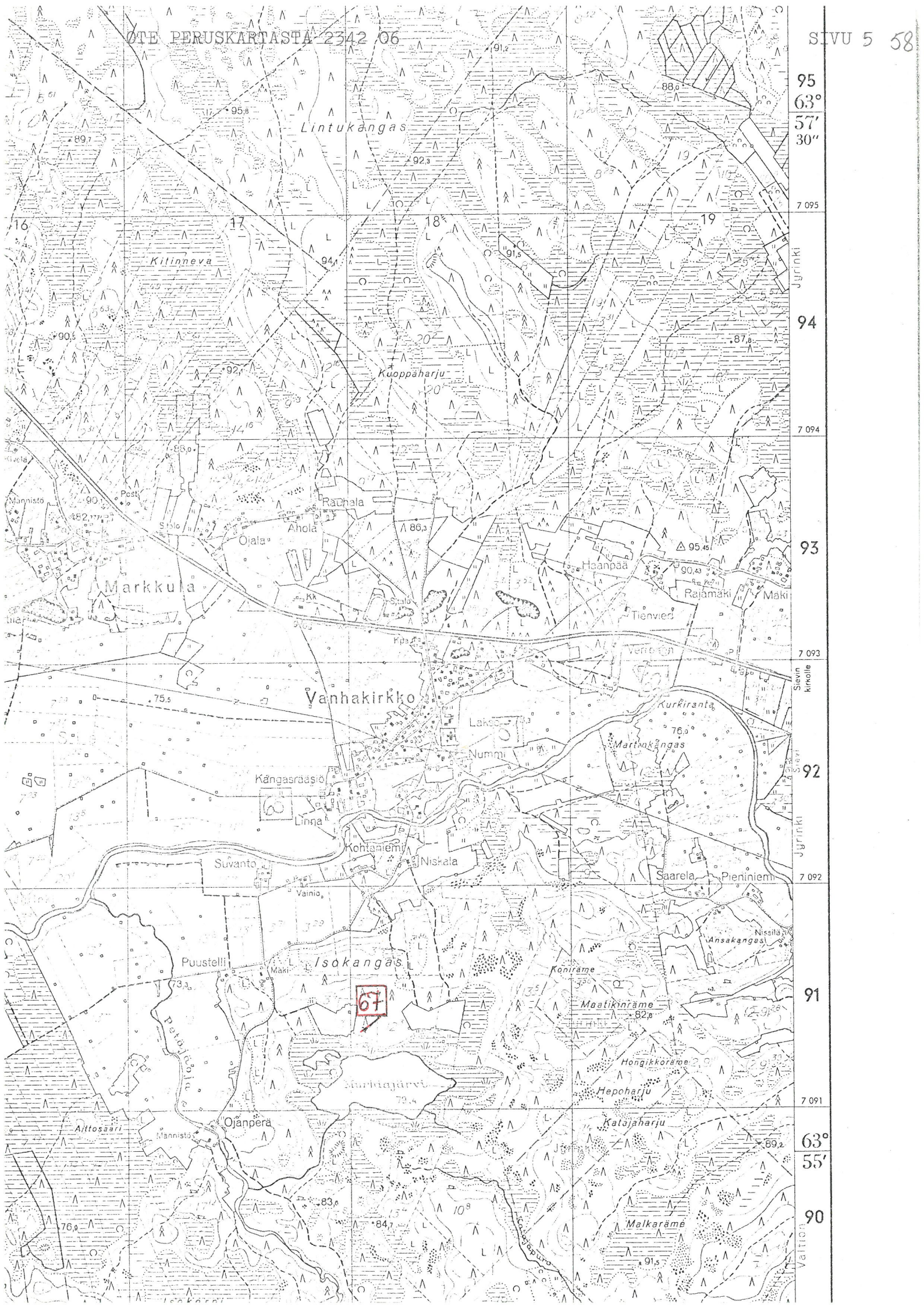
MK 1:100

KUOPPA



MURHIAJÄRVI





95
63°
57'
30"

7 095

Jyrinki

94

7 094

93

7 093

Sievin kirkolle

92

Jyrinki

7 092

91

7 091

63°
55'

90

Vaitton