

Arkkiv. n. 298/30.12.2010

13.8.61 sun. ss 62-63

Tainiara  
751010040

S. 62

Simo, Jokikylä, tl. Virtala RN:o 36:2, mmist. mv Väinö Kekäläinen  
os. Simo, Virpala

A) vietäessä 1959 syksyllä hiekkaa maitolavan rakentamiseen  
- liedensija (hiiltä)  
- taltta A, löytänyt Mikko Vähätaini

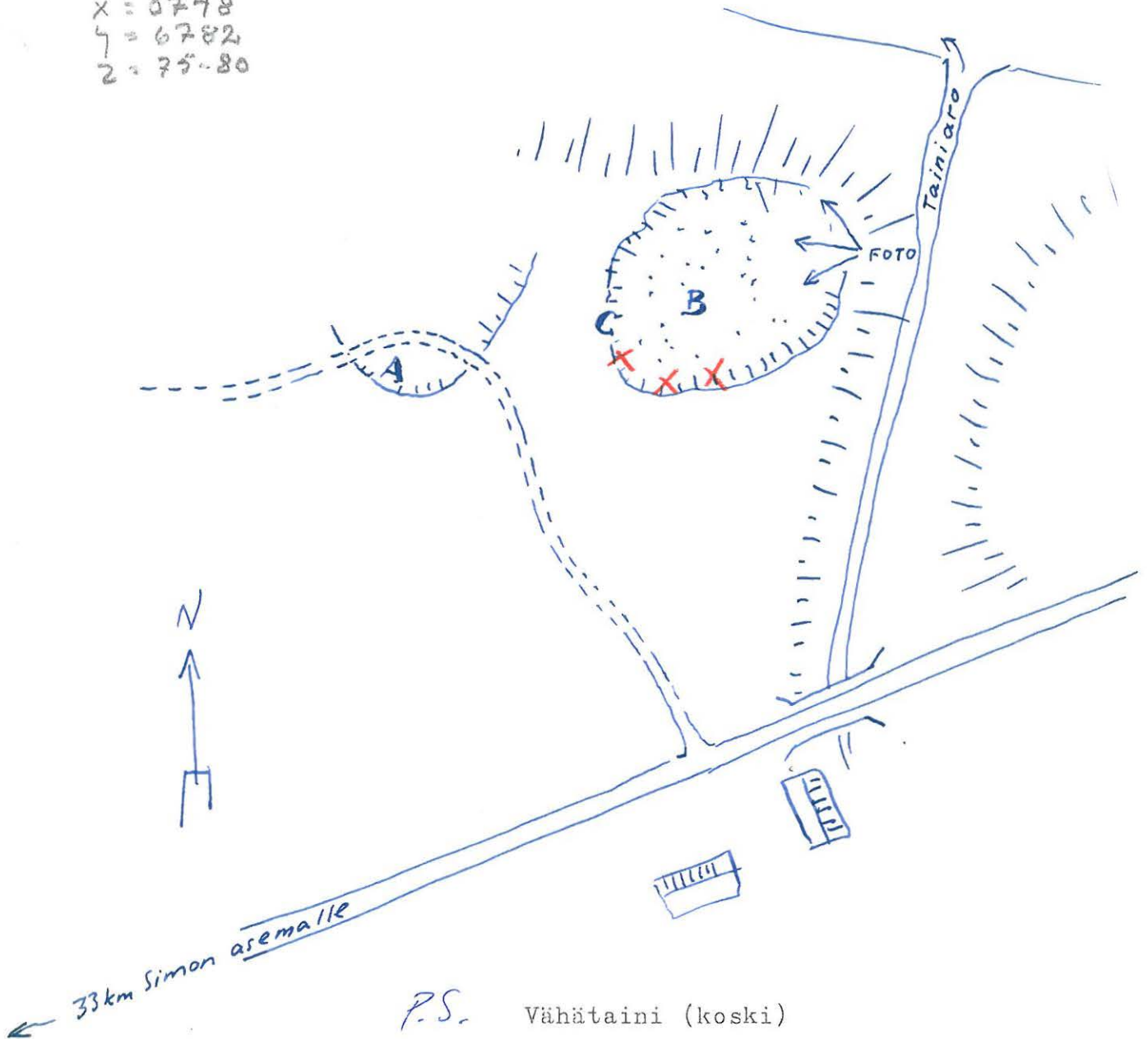
B) ajettaessa talvella 1961 hiekkaa Sankalan koululle  
- hioinkivi 1 löysi Taito Tähjä  
- kirves 2 ja Eetu Veittikoski  
- " 3  
- " 4

C) inv.löydöksiä tarkastuksen yhteydessä

← Simojoki

Top.kartta N:o 254309 (Alamies)

X = 0748  
Y = 6782  
Z = 75-80



P.S.

Vähätaini (koski)  
ylempänä on Isotaini

40

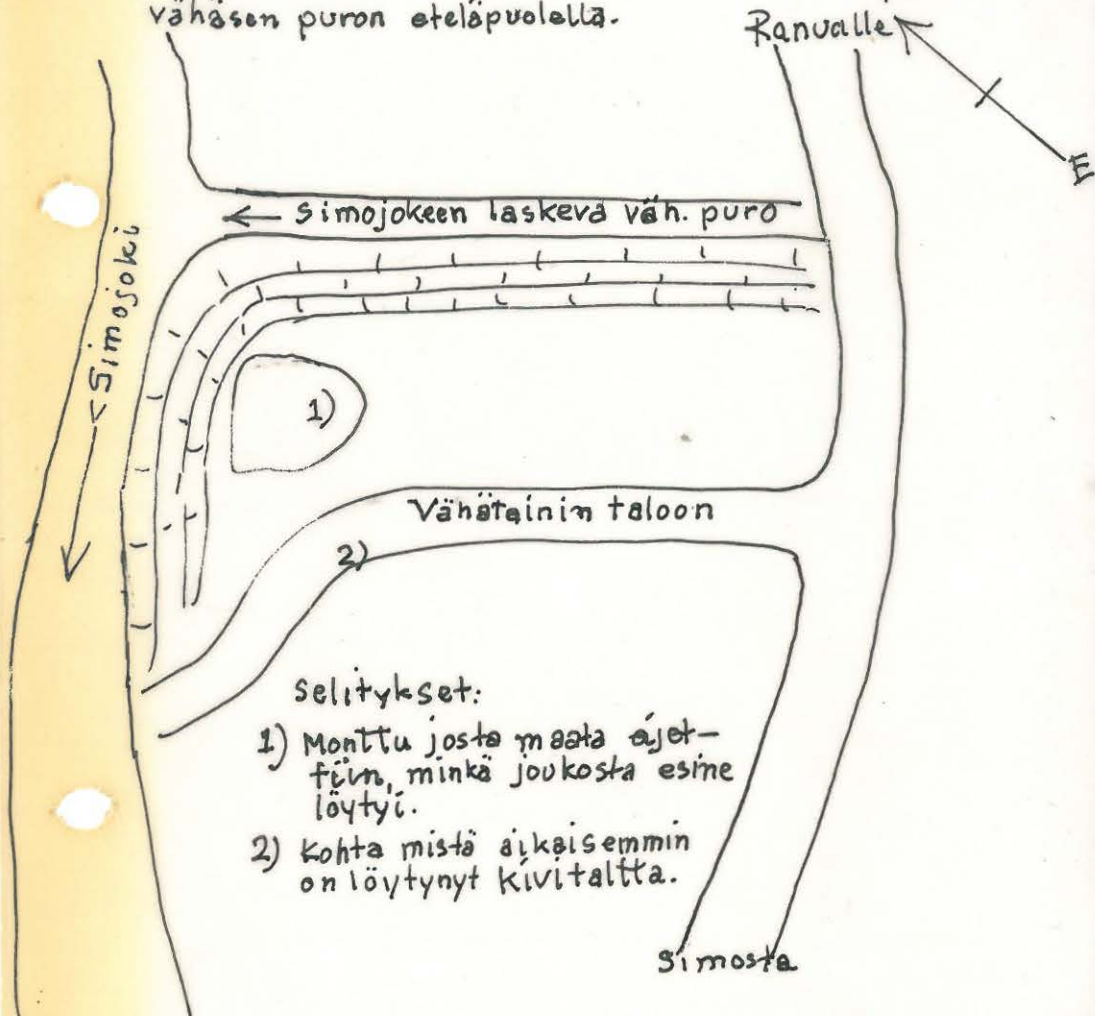
KM 15108

SIMO 2

TAINIARO

751010040

Noin 20 metriä Simojoen vesirajasta itä-etelään,  
sekä välittömässä läheisyydessä Simojokeen laskevan  
vähäsen puron eteläpuolella.



Selitykset:

- 1) Monttu josta maata ajettiin, minkä joukosta esine löytyi.
- 2) Kohta mistä aikaisemmin on löytynyt kivitaltta.

40

KM 15 108

KIVIVEITSI

EETU VEITTIKOSKI

1961

Simo, Järvelän Viikola RIN. 36:2

0.61

Simo 40 Taimiaron Aun

KM 15 316:1-12

INV. LÖYTÖJÄ 1961 ERÄ-ESKO

KM 16 3 96:1-2

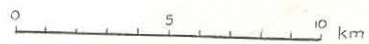
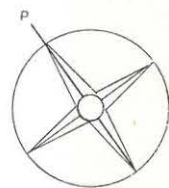
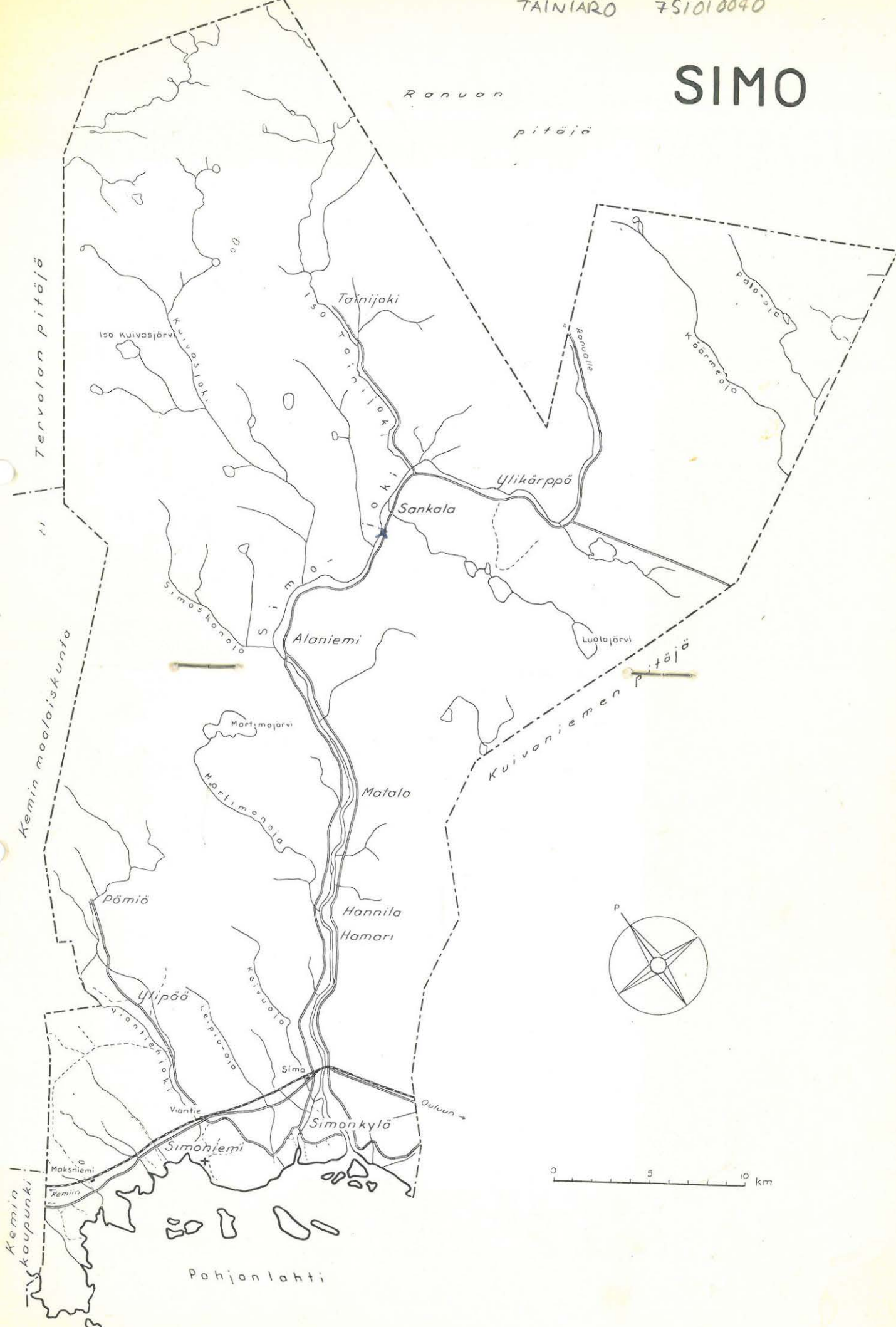
1964 ERÄ-ESKO



# SIMO

Ranuan

pitäjä



Terrolan pitäjä

Kemini maalaiskunta

Kemini kaupunki

Pohjanlahti

Ouluun

SIMO TAINIARO 751010040



F146364:1

KIVIKAUTISIA ASUINPAIKKA LÖYTÖJÄ  
HIEKKAKUOPAN REUNOILTA. IDÄSTÄ.

KUV. AARNI ERÄ-ESKO 1961