

ARKEOLOGISEN KOHTEEN TARKASTUS

s.1/2

KUNTA: SIPOO (SIBBO) [753]
 KYLÄ: Gumböle [407]
 NIMI: Mutars 2
 LAJI: Kiviröykkiö, muinainen
 rantakivikoita, rajakivi

INV.NO:
 LUOKKA:
 AJOITUS: hist.aika
 LUKUM.: 1+2

SIJAINNITIEDOT:

TARKASTAJA: Simo Vanhatalo
 TARK.AIKA: 9.10.1996

PK: 204307 ÖSTERSUNDOM p. 1991
 GT: 3

X: 668373		DGPS: N: 60° 15.578'	Xdgps: 6683730 m
Y: 256462	laajuus: 10 m ²	(±2m) E: 25° 10.044'	Ydgps: 2564621 m
Z: 30.0			Zdgps: 30 m mpy

SUUNTA: Hakunilan kirkosta 3.7 km itäkaakkoon.

TILA: Gumböle-metsä
 REKNO: 2:25
 KIIN.TU.: 753 407 2 25

OMISTAJA: Helsingin kaupunki
 OSOITE:

P.työ:
 P.koti:

AIKAISEMMAT TIEDOT: Peter Tavaststjerna, os. Røjde-Fants, 01100 Östersundom,
 p. 040-5808084, ilmoitus kohteista 27.9.1996.

AIK. TUTKIMUKSET: -

AIKAISEMMAT LÖYDÖT: -

TARKASTUSLÖYDÖT: -

LÄHILÖYDÖT:

KARTAT: -

LIITTEET:

NEGATIIVIT: F. 105244-247

DIAT:

KUVAT: F.105244: Laakakivi, jonka alla vasemmalla näkyy kiila, kuvattu
 kaakosta.
 F.105245: Rajakivestä itäkoilliseen osoittava kivirivi, kuvattu
 lounaasta.
 F.105246: Rajakivi, keskellä laakakivi, johon oli hakattu numeroita,
 kuvattu koillisesta.
 F.105247: Suorakaiteenmuotoinen kiviladelma, kuvattu kaakosta.

TARKASTUKSEN AIHE: Kiviröykkiöitä

KOHTEEN KUVAUS:

Kahden sileälakisen kallion välisessä syvänteessä olevan suorakaiteen muotoisen, tasaisen kiviladelman pituus on n. 6 x 2 m. Se on "kasattu" noin 30 cm läpimittaisista pyöreistä kivistä. Sen päässä on pienemmistä kivistä muodostunut kasa. Ladelma on erikoinen, eikä sen merkitystä saatu selville. Muinaishaudaksi sitä ei kuitenkaan voi sanoa. Lähialueen vanhassa tiestössä on käytetty runsaasti kiveä, esimerkiksi kallioiden lounaisreunan Skogsvägenin kohdalla. Ladelman eteläpuolella on huolella kivistä ladottu rajapyykki (X=6683709, Y=2564621). Se sijaitse suunnilleen tilojen 1:29, 1:39 ja 2:25 leikkauspisteeseen. Kivessä näkyi joitakin numeroita; 29, 79 tai 99?. Itäpuolisella kalliolaella on myös muitakin rajakiviä. Niiden väliin on irtonaisista kivistä aseteltu rivistö. Tämä liittyy vanhoihin kartoitustöihin. Tiluskarttojen avulla asia voitaisiin varmistaa. Isoimman rajakiven vieressä on kallioista kiilakiven varaan irroitettu laakea laakakivi (X=6683713, Y=2564630).

YMPÄRISTÖ JA MAASTO:

Alue on kallioista maastoa. Kohteen kaakkoispuolella maasto laskee jyrkästi, ainoastaan puusto estää näkyvyyden Östersundomiin. Kallioiden pohjoispuolella, alavimmilla alueilla metsä on soistunutta. Sileiden kallioiden päällä kasvaa harvaksen mäntyjä, kallionreunoilla on paikoin tiheää kuusikkoa ja lehtimetsää. Kohteen pohjoispuolella kalloita kiertää vanha maantie, jonka tiepohjan vankka rakenne voisi viitata I maailmansodan aikaiseen tykkitiehen?

LAAJUUDEN ARVIOINTI: Tarkastuskohteet on paikannettu DGPS-laitteella ± 2 m:n tarkkuudella.

HAVAINTOMAHDOLLISUUDET:

OPAS: Peter Tavaststjerna

LUOKITUSEHDOTUS:

EHDOTUS SUOJA-ALUEEKSI:

RAUHOITUSTOIMET MAASTOSSA:

MAANKÄYTTÖSUUNNITELMAT:

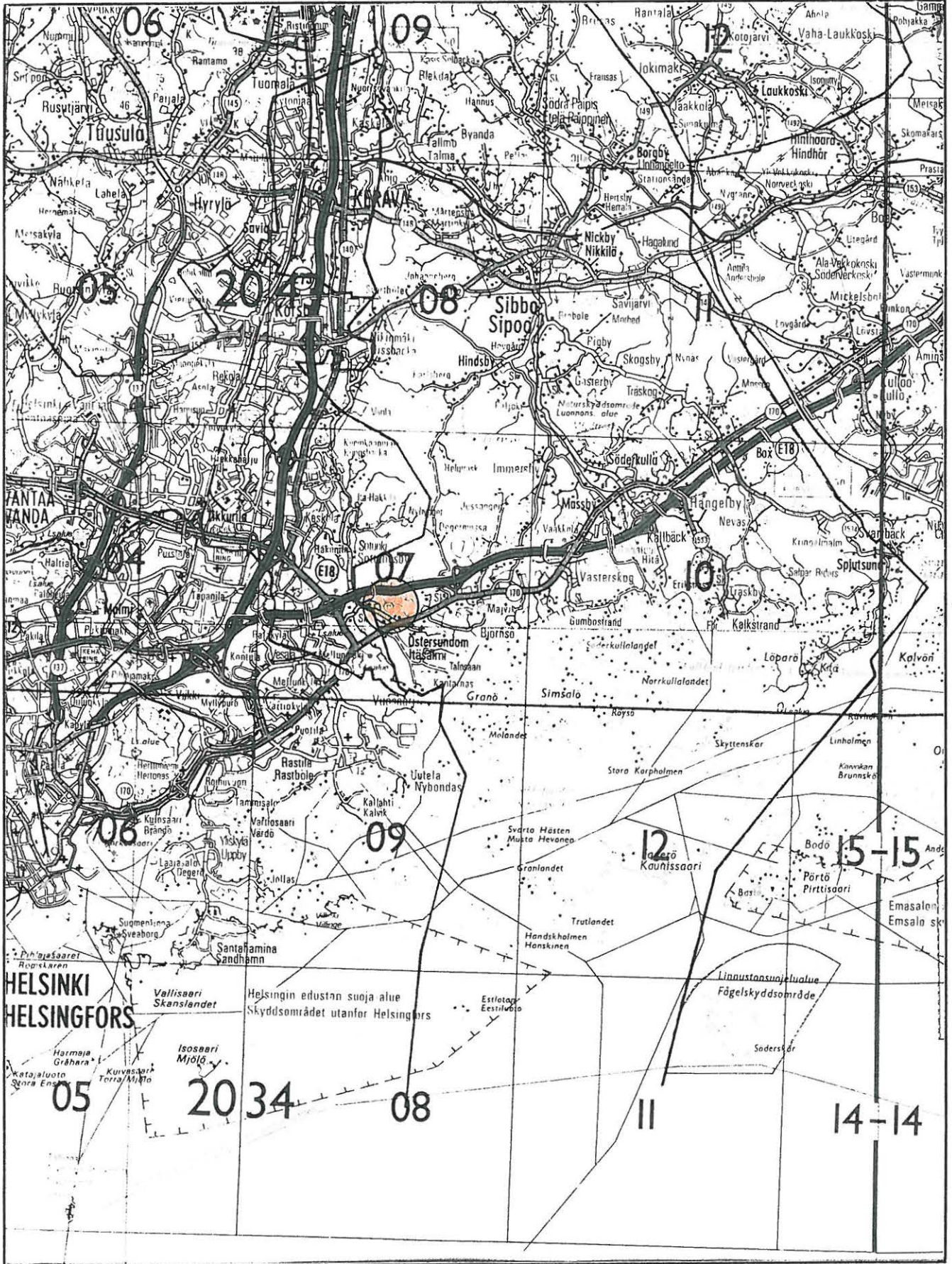
KIIREELLISYYS: -

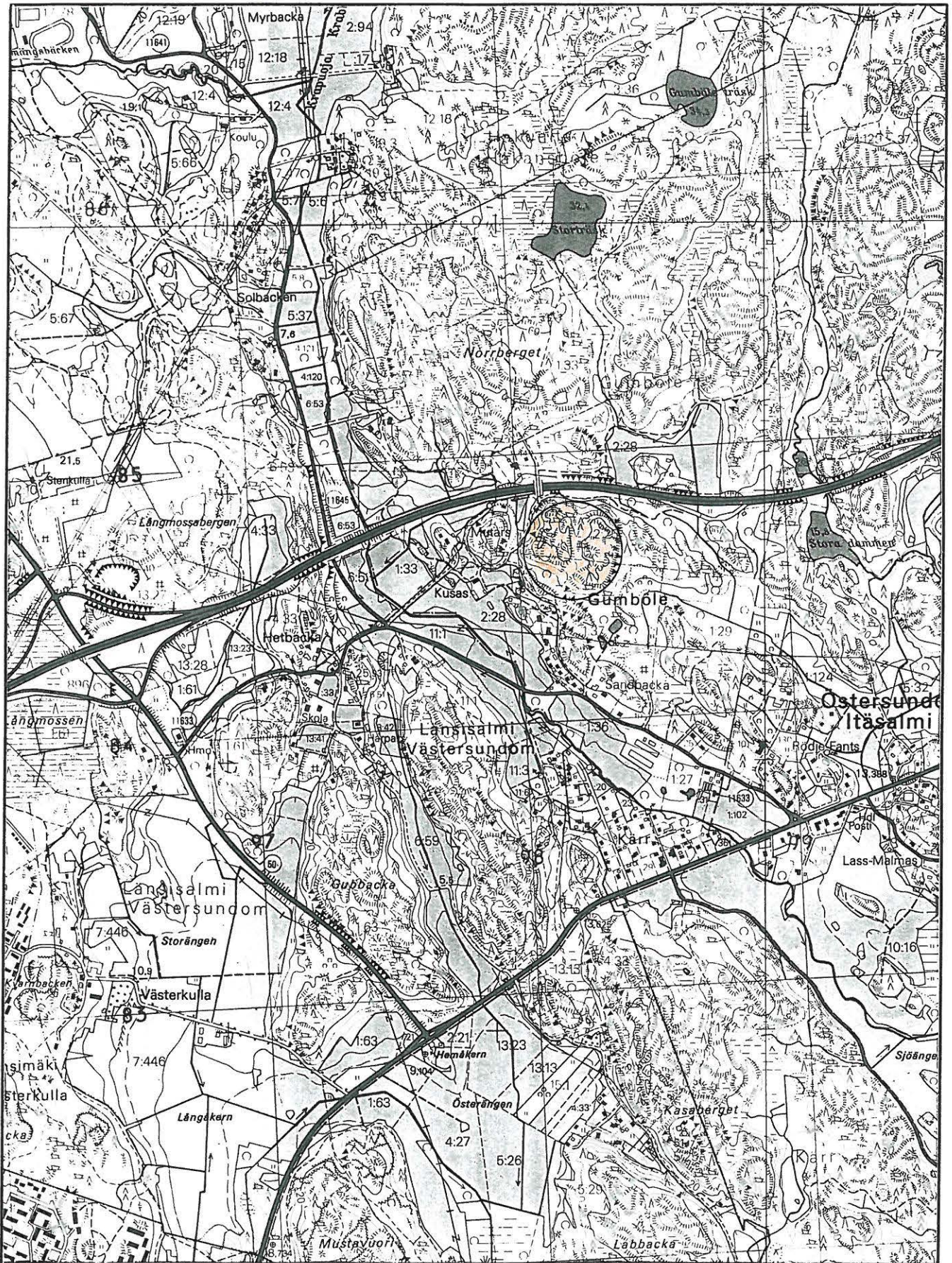
JATKOTOIMET: -

HUOMAUTUKSET:

Helsinki 13.2.1997

Simo Vanhatalo
Simo Vanhatalo








F.105244: LAAKAKIVI, JONKA ALLA VASEMMALLA NÄKYY KIILA, KUVATTU KAAKOSTA.



F.105245: RAJAKIVESTÄ ITÄKOILLISEEN OSOITTAVA KIVIRIVI, KUVATTU LOUNAASTA.



F.105246: RAJAKIVI, KESKELLÄ LAAKAKIVI, JONKUN OLI HAKATTU NUMEROITA, KUVATTU KOILLISESTÄ.



F.105247: SUORAKAITEEN MUOTOINEN KIVI'LADOLMA, KUVATTU KAAKOSTA.