

SOTKAMO

SOTKAMO
Jormaskylä
Isojokisuu W

Kohde : Asuinpaikka

Tarkastaja : Esa Suominen

Ajoitus : Kivikausi

Tarkastuspvm.: 17.5.2001

Mjlnro:

Muinaisjäännösluokka : III

Kylä: Jormaskylä

Alue: Jormasjokisuu

Tila :

Kiinteistötunnus :

Maanomistaja, osoite :

Peruskartta : 3433 05 NUASJÄRVI 1970

x = 7 115,34 y = 552,55 z = 137,00

Suunta kirkosta: Länteen 16.0 km

Tarkastuksen aihe: Marjo Moilasan, Varsitie 3 A 4 88610 Vuokatti, 040-543962, ilmoitus.

Aiemmat tarkastukset:

Tarkastuslöydöt: kvartsia KM 33648

Havaintomahdollisuudet : Melko huonot, paikka veden alla.

Laajuus : ?

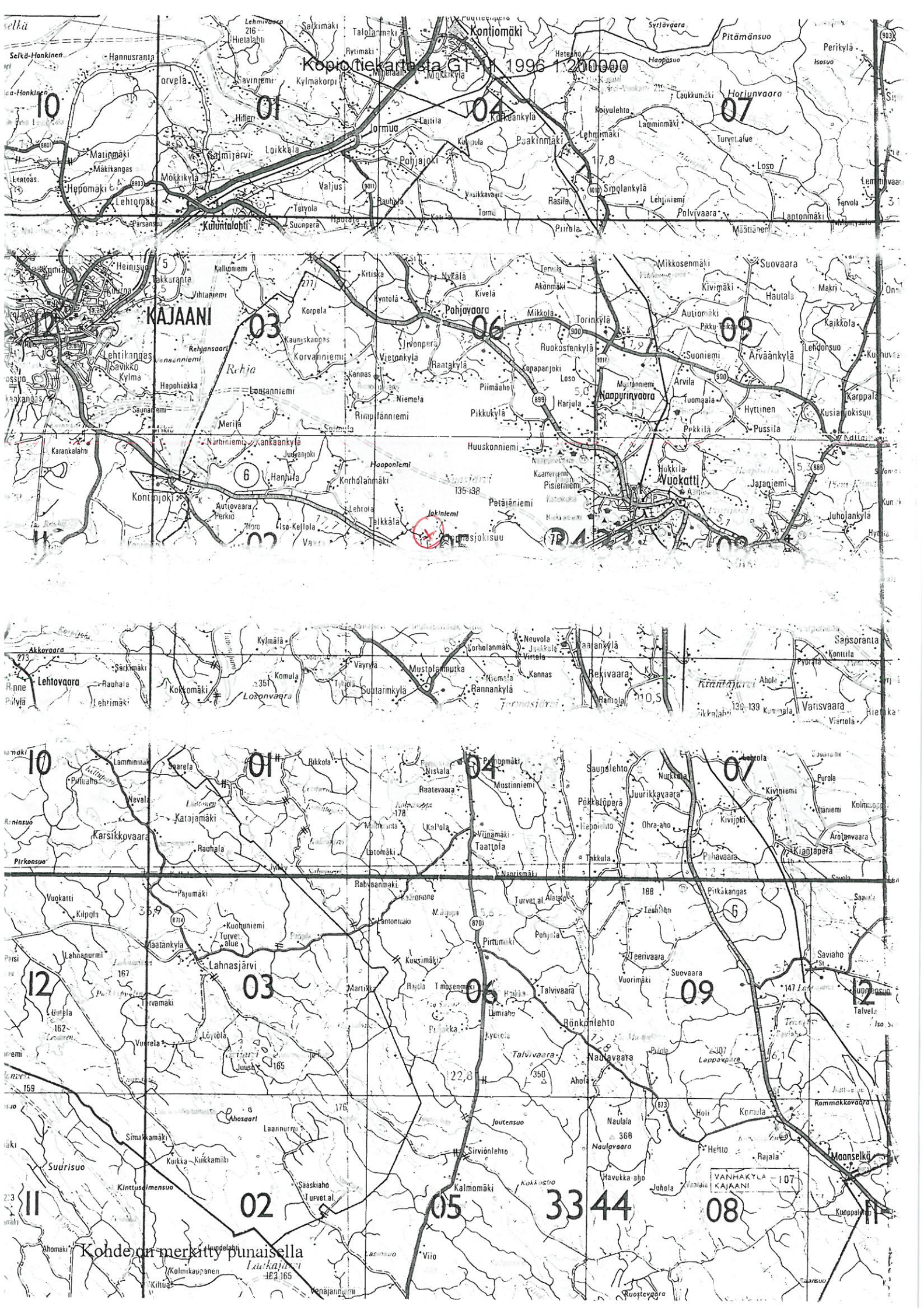
Laajuden arviointiperuste : Kvartsien esiintyminen

Sijainti

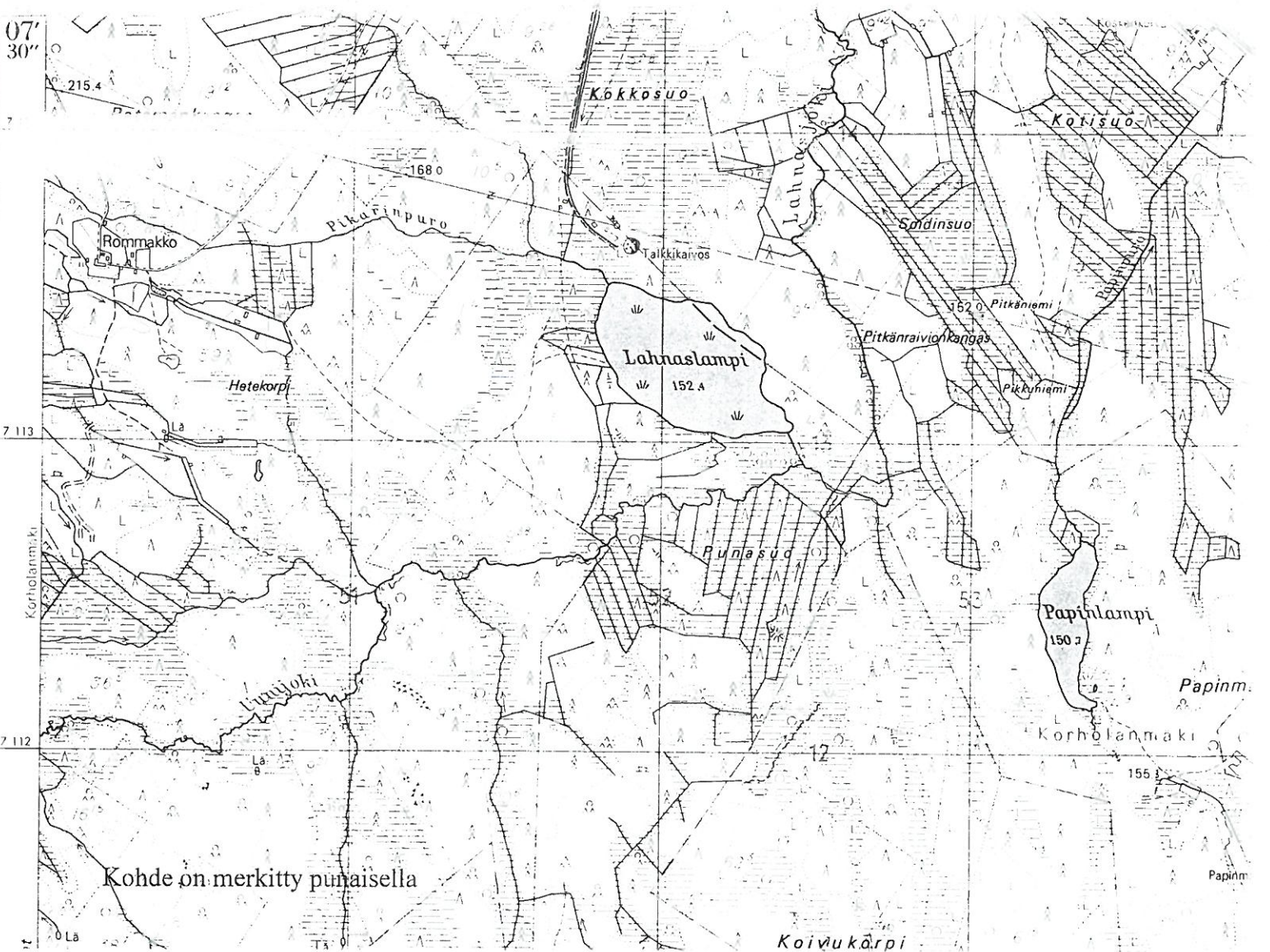
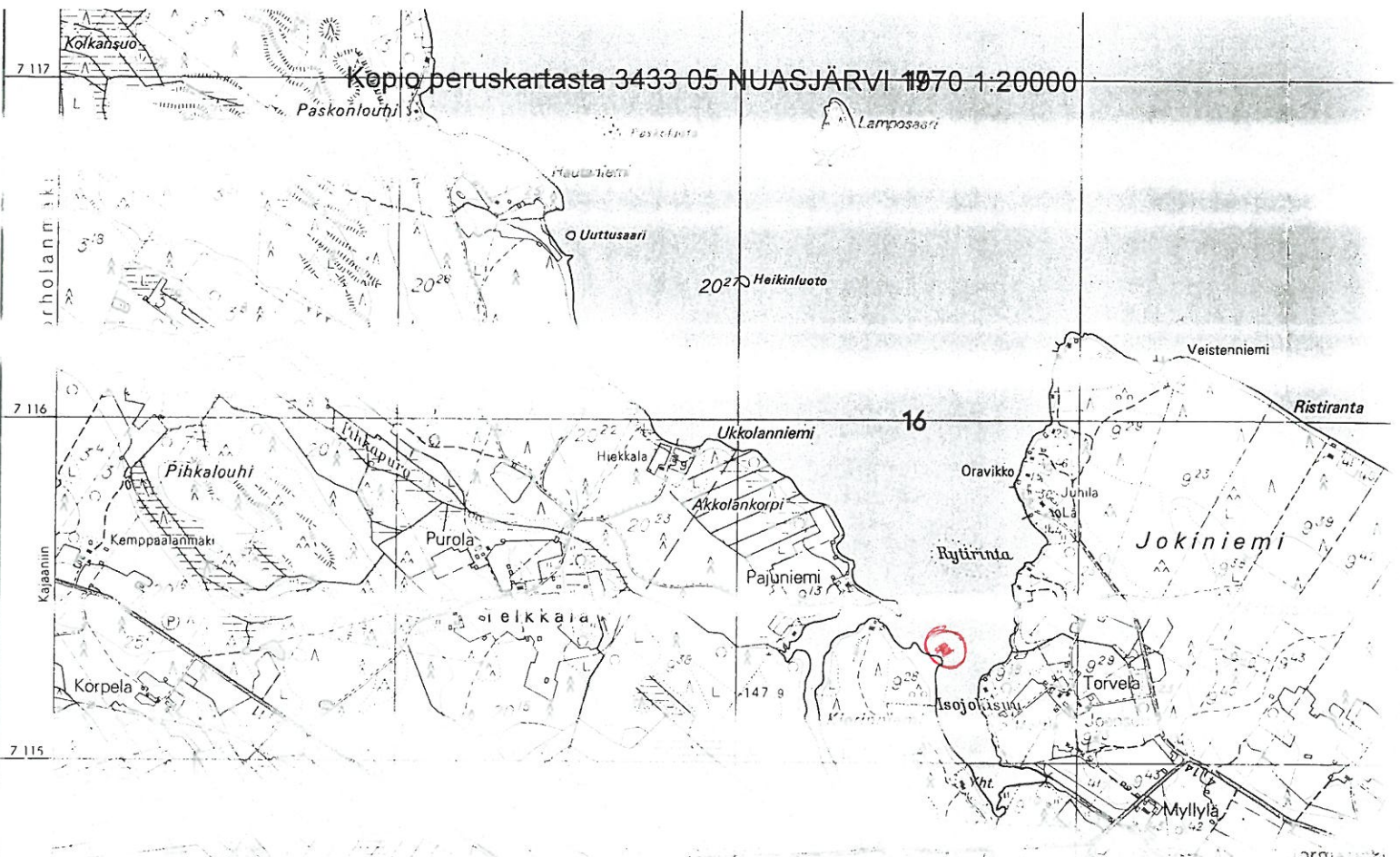
Kohde sijaitsee Jormasjärvestä laskevan Jormasjoen suussa, länsipuolella, Kierinniemessä olevan pienen tylpän niemen kohdalla. Joen suussa on Isojokisuu-niminen lahti. Lahden itärannalla on maataloja peltoineen, länsirannalla on uudehkoja kesämökkejä. Lansirannan matala rantatörmä näyttää kuluvan voimakkaasti.

Kuvaus

Isojokisuun suun länsirannalla, parinkymmenen metrin päässä rantaviivasta näkyi vedessä melko paljon kvartsi-iskoksia. Ne olivat noin käsivarren syvyydellä. Mökkien piholla tai rantatörmässä ei näkynyt mitään asuinpaikkaan viittaavaa. Kohde on ilmeisesti löytöjä lukuunottamatta täysin tuhoutunut. Marjo Moilanen on löytänyt paikalta kvartseja keväällä 1997, kvartsit on toimitettu museovirastoon Kainuun Museon välityksellä.



Kopio peruskartasta 3433 05 NUASJÄRVI 1970 1:20000



Kohde on merkitty punaisella

Koivukärpi