

ARKEOLOGISEN KOHTEEN
TARKASTUS

100	10	2615
-----	----	------

Tunnistetiedot

Kunta: Suomusjärvi Inventointinumero: _____
 Alue: Laperla Luokka: II
 Nimi: Viitamäki N Ajoitus: Kivikautinen
 Kohteen laji: louhos, asuinpaikka Lukumäärä: 2
 Kohteesta muita kortteja - kpl (ks. täyttöohjeet)
 Tarkastaja: Kreetta Lesell Tarkastusaika: 1.7. - 15.7.2004

Sijaintitiedot

Peruskartta 202305 SUOMUSJÄRVI Pinta-ala 9 x 7 m
 p = 6702941 i = 3310259 529 z = 69 - 70 m mpy
 Suunta ja etäisyys kirkosta tms. 2,25 km luoteeseen Suomusjärven kunnantalosta

Hoito ja kunto (ks. täyttöohjeet)

A B C D E F G

Tila ja omistaja (ks. täyttöohjeet)

Kylä/kaupunginosa: Härmälänböle 405
 Tila/Rno/Nimi 776 405 0002 0000
 tai Kortteli/tontti/palsta _____

Omistaja: Matti Rantalaiho Puhelin: _____
 Osoite: Viitamäentie 100 Postitmp: 25410 Suomusjärvi

Kiinteistötunnus

776	405	0002	0000
-----	-----	------	------

 vuokrattu, ks huomautukset

Lisää kiinteistöjä kpl

Aiemmat tiedot: Nina Strandberg kaivaus 2002 Suomusjärvi Viitamäki N
 Kaivaessaan Suomusjärvi Viitamäki N kohdella vuonna 2002, Niina Strandberg löysi mahdollisen kvartsilouhoksen kaivauspaikalta. Louhos sijaitsi koekuopista 20 m lounaaseen olevassa kiintokalliossa, jossa oli kvartsisuonia. Nina Strandbergin mukaan kallio oli jäkälän ja sammalen peitossa, mutta niiden alta näkyi, että kvartsisuonista oli hakattu ja murrettu kvartsinkappaleita. Kvartsi oli hyvälaatuista väriltään harmaata savukvartsia, vaalanpunertavaa ruusukvartsia tai kiteistä valkoista kvartsia. Samaa kvartsia, jota yhä oli kalliiossa, löytyi hänen mukaansa kaivauksilla esineinä ja iskoksia. Louhosta paljastettiin n. 3 m pitkä ja 1 m korkea kohta. Ensimmäisenä kvartsilouhokseen Strandbergin kaivauksilla kiinnitti huomiota Juha Palm.

Aiemmat löydöt: KM 33579

Tarkastuslöydöt: KM 35049: 1-5 kvartsi/maasälpää.

TARKASTUSKERTOMUS

Liitteet:

kartat	liite 1: peruskarttaote , liite 2: Kvartsilouhos ylhäältä päin, liitteet 3-4: profiililinjat kvartsilouhoksesta.
muut liitteet:	liite 5: valokuvat
negatiivit:	135668 - 135670
diat:	54800 - 54803

Tarkastuksen aihe: Lähistöllä olleet Suomensjärvi Viitamäki W:n kaivaukset

Kohteen kuvaus: Kvartsilouhos sijaitsee kallioisessa rinteessä. Turpeen poistamisen Kuvatjälkeen paikalla näkee tasanteita, kallionvakoja ja irtokiviä. Paikka tutkittiin Suomusjärven Viitamäen W kaivausten yhteydessä. Kallio paljastettiin turpeesta laajemmalla alueella kuin aikaisemmin. Se kartoitettiin, vaaettiin ja valokuvattiin. Turpeen alla olevat iskokset otettiin talteen.

Kallion kuopista löydettiin runsaasti kvartsisälää. Kartassa on eritelty löytöalueet, suurin osa löydöistä tuli löytöalueissa olevista matalista kuopista. Osa kvartseista oli rapautuneen näköisiä. Joissakin kvartseissa oli nokea paikalla mahdollisesti olleen nuotion jäljiltä.

Yhä selkeämmin näyttää siltä, että kyseessä on kvartsilouhos, jota on hyödynnetty kivikaudella mahdollisesti Suomusjärven kulttuurin aikaan.

Ympäristö ja maasto: (vesistö, vesistöködi, rakennukset, tiet, sorakuopat jne)
Kvartsisuonia pystyseinäisessä kalliassa. Kalliosta itään on itäänpäin viettävä hiekkarinne.

Laajuuden arviointiperuste: Kvartsisuonten laajuus kalliassa ja kallion ympäristö.

Luokitusehdotus perusteluineen: Hyvin säilynyt esihistoriallinen kvartsilouhos.

Ehdotus suoja-alueeksi:

Havaintomahdollisuudet:

Opas:

Rauhoitustoimenpiteet maastossa:

Tiedossa olevat maankäyttösuunnitelmat, kiireellisyys:

Lähistölle tehdään Valtatien 1 uusi linjaus. Jos on vaara, että kallio tuhoutuu tai peitetään, Kallio kannattaisi paljastaan kokonaan ja tutkia ja kartoittaa se.

Lähilöytöjä: Suomusjärvi Viitamäki W

Selostus jätetty

Aika

27.4.-05 Helsinki

Paikka

Allekirjoitus

Kruttu Linnell

Peruskarttaote 2023 05 SUOMUSJÄRVI

Suomusjärvi Viitamäki N kvartsilouhos

p=6702941, i=3310529

z=70 m mpy

Kohde merkitty punaisella

MK 1:20 000














SUOMUSJÄRVI VIITAMÄKI N KVARTSILOUHOS

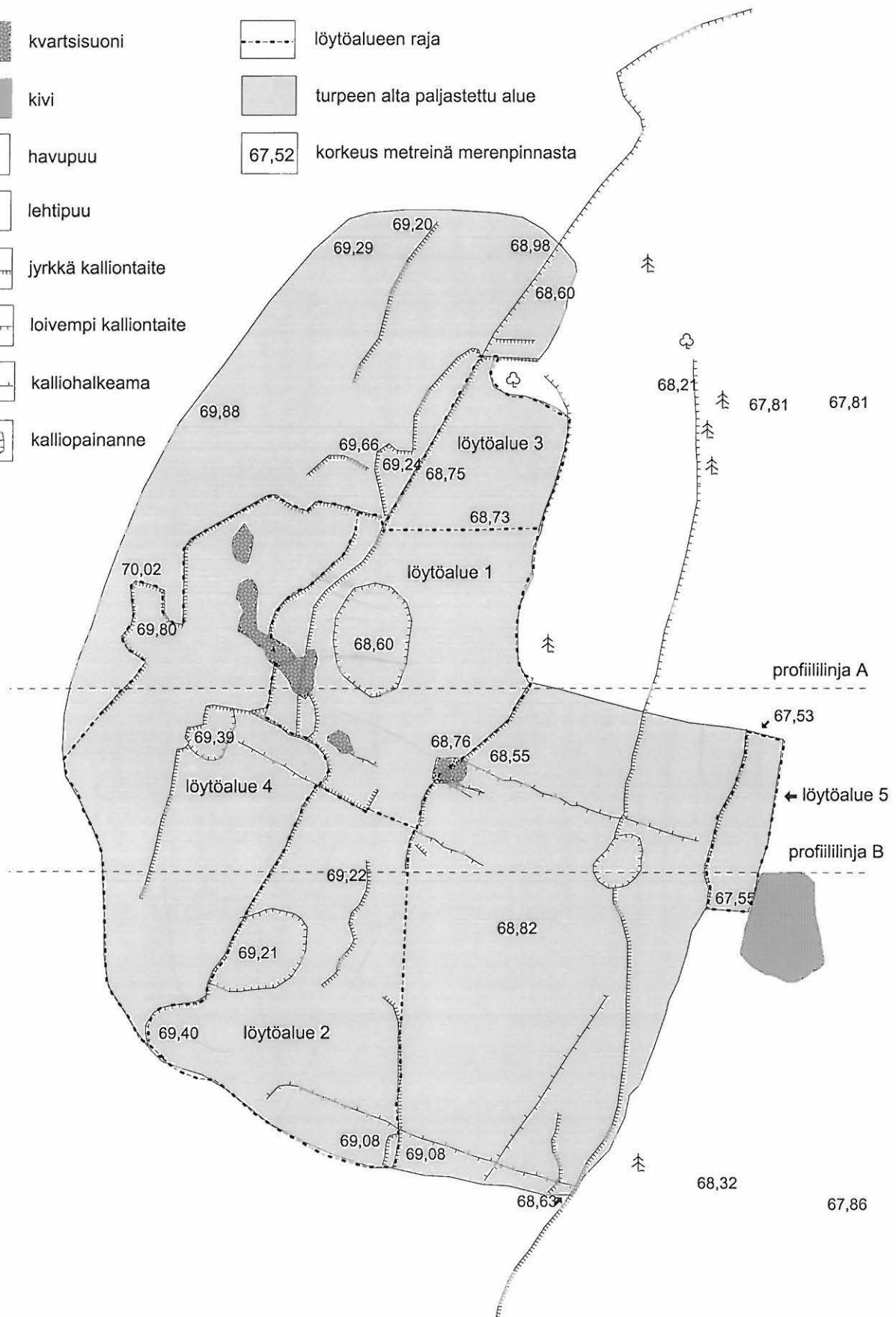
Kreetta Lesell 2004




MK 1:50  2 m

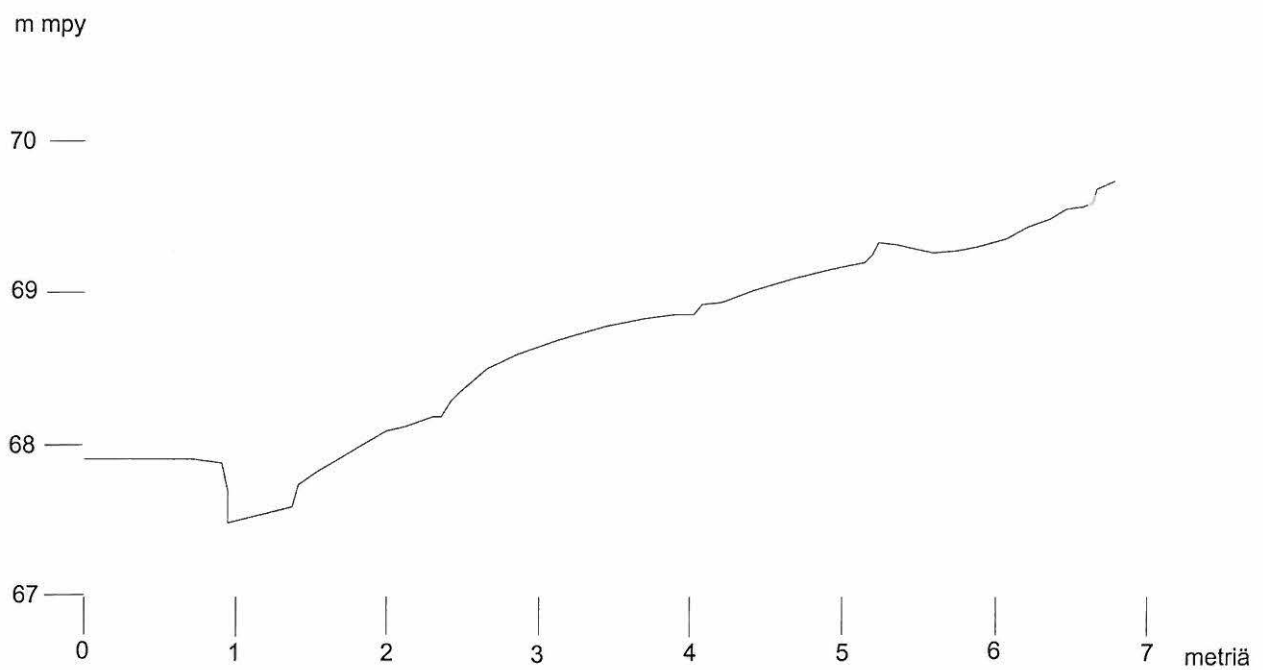
Piirt. H. Kääriäinen

- | | | | |
|--|-----------------------|---|--------------------------------|
|  | kvartsisuoni |  | löytöalueen raja |
|  | kivi |  | turpeen alta paljastettu alue |
|  | havupuu |  | korkeus metreinä merenpinnasta |
|  | lehtipuu | | |
|  | jyrkkä kalliontaite | | |
|  | loivempi kalliontaite | | |
|  | kalliohalkeama | | |
|  | kalliopainanne | | |




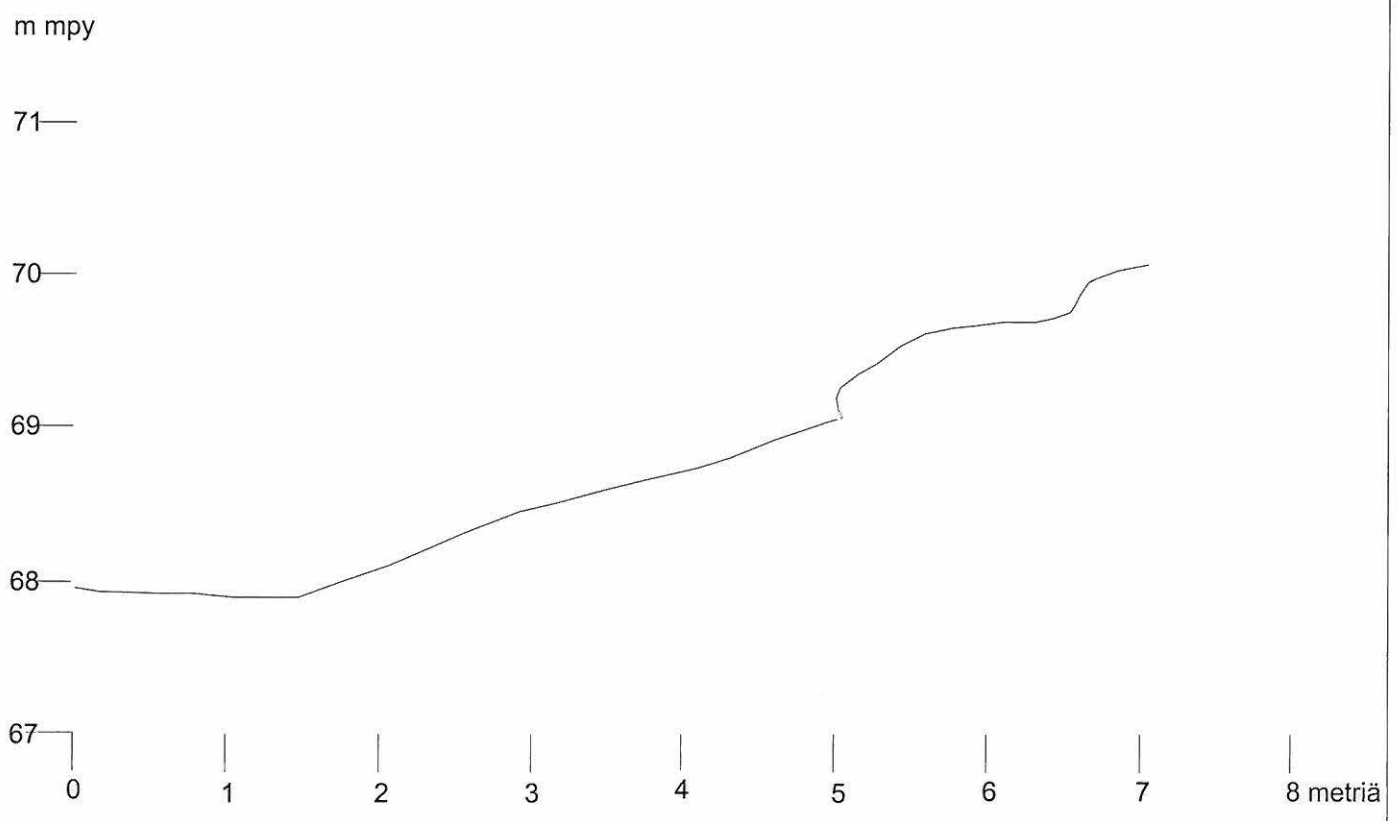
SUOMUSJÄRVI VIITAMÄKI N
KVARTSILOUHOS
Kreetta Lesell 2004

Profilikartta
Profililinja B
MK 1:50  2 m
Piirt. H. Kääriäinen



SUOMUSJÄRVI VIITAMÄKI N
KVARTSILOUHOS
Kreetta Lesell 2004

Profiilikartta
Profiililinja A
MK 1:50  2 m
Piirt. H. Kääriäinen



SUOMUSJÄRVI VIITAMÄKI N
KVARTSILOUHOSS
K. Lesell 2004

f. 135668
Kvartsilouhos. SSW-NNE.



f. 135669
Kvartsilouhos. SSE-NNW.



f. 135670
Kvartsilouhos. E-W.



SUOMUSJÄRVI VIITAMÄKI N
 KVARTSILOUHOS
 K. Lesell 2004

f. 135671
 Lähikuva kvartsilouhoksesta.
 Keskellä ja ylhäällä painanteet
 joista on löytöjä. E-W.



f. 135672
 Lähikuva kvartsilouhoksesta.
 Keskellä painanne josta on
 löytöjä. E-W.

