

Muin. 5ta 20/1 07.

Muinaistieteiliselle Seimikunnalle saan  
kunnioitavimmin jättää kertomukset tutkimuk-  
sistani ja tiedustuksistani Sodankylän pitäjässä.

Heesingissä 14 p. Lokak. 1907

A. M. Saaregren

Sodankylän Pettulan kylän Kitisenjoen  
Vajukosken O rannalla oleva pronssikauden  
löytöpaikka (25-26 p. elok. 1907 tutkittu, ker-  
mukseen kuuluu 2 karttaa ja 4 valokuvaa.)

Suomen Museo - Finnsk Museumissa 1906:4  
on allekirjottanut tehnyt seekoa tärkeätä Sodan-  
kylästä talteen saadusta pronssikauden löydöstä.  
Tämän vuoden esikseen puolivälissä sain Valti-  
on arkeologista Toimeksi käydä löytöpaikkaa tarkes-  
tamassa.

Paikka sijaitsee Sodankylän kirkolta n. 87  
km. ylöspäin virtaavata Kitisen jokea pitkin Pettulan  
kyläkunnan toistaiseksi jakamatonta metsä-  
maalla Vajukosken itäpuolella. Sinne saavuin  
toverini ylioppilas Aarne Europaentien kanssa kah-  
den venemiehen kera saavonalla mukavassa joki-  
veneessä. Yövyimme Pettulan Marjavaaran ja  
lähdimme aamulla löytöpaikalle, joka Marjavaaran  
talosta on vielä n. 1½ km. Vajujan eteläpuolella.

Kitisenjoen rannat ovat ylimalkaan matal-  
lat ja tulvan usein peittämät, tunkureita ja saaro-  
ja ei ole aivan lähellä. Täällä kohtaa ovat rannat  
kuitenkin korkeat, louhiseet ja jyrkät. W rannal-  
la on kirkon aitaama alue kulkun huuhtomista  
varten. Huuhtoa ei kuitenkaan ole koskaan haj-  
tetta, sillä kokeita huuhtomajalalla tehtäissä näyt-  
ti tulos olevan liika pieni. Kosken alapuolella  
kerrataan kumminkin joen poikki johtavan hopea-  
tai kultaruonon - joessa myös harjoitetaan vesin

tuottavaa kaevästä, koska lohi hyvin lukuisasti  
nousee tänne asti vettä.

Kuljen profiili- ja karttaluonnoksesta nä-  
kyy, kohoaa maa kosken rannaista löytöpaikkaan  
225 m. matkaa, jotenkin tasaisesti 10 metriä. Löy-  
töpaikasta SSO suuntaan on n. 80x35<sup>syvä</sup> laajuinen jänkä,  
jotka NNW vierä, minkä jatkona löytöpaikka on, on ai-  
kamista louhikkoa, poron- ja karkussaammalleen  
sekä mustikkavarpuen peittämää. Löytöpaikasta  
S kohoaa maa edelleen jonkun verran, samoin  
kuin O tilapäisen notkon takaa jängän suulla.  
Kivi on kaikkialla kieltävää liusketta.

Kivi, jonka alta miekat löydettiin, on myös  
liusketta; sen <sup>korke</sup> ~~korkeus~~ on 1,34 mtr. Miekat olivat  
olleet siinä asennossa kuin karttaluonnos näyttää.  
Siitä myös seivää kiven lähin ympärys.

Tutkimustyössä oli mukana myös löydön  
tekijä ja tämän isä. Edellinen kertoi aikoneensa vitka-  
ta miekat koskeen, niin hän pelkäsi haastoida,  
jotka voisivat suuttua.

Paikkaa tutkittiin silmällä, ettei lastoilla  
poistettu sammaleen, jonka alta meidän välittömästi  
tulsi liuskekerros näkyviin. Tämä oli haakeimmu ja  
muodotettui laakojia ja levyjä, jotka ylipinnalla olivat  
enimmäkseen vaakasuorassa, sen alla viistoon.  
Paikoin oli kiviaines hajonnut maaksi. Tämä  
kaikki ja muukin pintakerros lastaamalla tarkoin  
tutkittiin ja selvotettiin, mutta tuloksetta. Sen jälkeen  
ruvettiin vipuamaan kiveä (ks. kuva) ja se saa-  
tiin kohoamaan, jonka jälkeen itse myöskin kiveä  
alle ja tutkittiin sen alustan. Pinta oli siinäkin lius-  
kaa, joka oli lohkeillut viistoon. Kappaleet otettiin  
yksitellen pois, ja sen sija aina tutkittiin. Tulos  
oli tässäkin tapauksessa negatiivinen.

Ne pääkohdat, mihin paikalla toimitettiin

Tutkimus siis johtaa, ovat, että miekat ovat muodostaneet aivan karakteristisen depon, mutta että ne rikkonaisessa tilassa ovat maahan panna, koska yhden miekan (4740:4) hela oli rikki löydetyssä, ja kuten murtokohdista näytää, muuttama on vanha, mutta palasta ei löydy. Asutuspaikka ei siis liene voinut olla aivan satunnainen, koska Tuskin on ajateltavissa, että rikkonaisia miekkoja kukaan olisi mukanaan tuonut. Asukkaat ovat avatenkin lohen nousua seuraten, ehkäpä kultaa hakien saapuneet Kitista ylöspäin.

Kun vielä muistamme, että esineet ovat jotenkin samanaikaisia kuin Kemian Ala-Paakkolan löydöt, on selvää, että Kemian varrellen uudemman pronssikauden lopulla eiis on ollut kiinteitä skandinavista asutusta.

Heisingissä 12 p. Syysk. 1907

A. M. Saaremaa



II Kuva 3. (Kuvassa, v. 1886)

Sodankylä, Petkulan kylän pronssikauden löytöpaikka. Maa kiven edessä tutkitaan las-  
toilla. Kuvassa olevan seuren kiven alla on löydetty 4 pronssimiekkaa n. v. 700 e. Kr.

Kuvassa vasemmalla on isäntä Harju, keskellä koskenlaskija Tepsell, ja oikealla koskenlaskija Juha Kolehvi Ala-Martin.

Vacokuv. <sup>Kinjoittaja</sup> 1907 A.M.T.

1286.

- 13 cm -

No. 18

L. 136

2295

Minäismuistojen  
kävänksistä



III. Sodankylä, pronssikauden löytö<sup>1</sup> Petkulasta.  
Kivi ja puuvipu, jolla sitä<sup>2</sup> nostetaan. Etu-  
alassa oleva maa on jo tutkittua

Valok. A. M. T.  
suvea 1907

No. 18

L. 136

2296





Wajakorkeus  
II

Jodankylä: Kitisen joen Wajakorkeus  
alhaalta päin valokuvattuina.

Pronssikauden löytöpaikka josta ku-  
vattiin n. 150 m. oikealle.

Valokuvatit. 1907 a. M. T.

No. 18

L. 136.  
2297




Podankylä, Kitosen joki Vajukosken al-  
ta; etualassa on jokivene, jonka tekijä on  
Antan Herman Kepseli.

Vacokuvasti A. M. T.  
Veneenrakentaja oli v. 1907 n. 60 v. vanha ja piti  
kyläkunnan eterin veneenrakentaja. Veneen teko-  
nie aikaa n. 2 viikkoa. Kuvattu vene on tekijän  
s<sup>3</sup> 67:5, ja merkity perälaudalle Tehdyksi v. 1903.

Toinen venemestari on Kaarlo Kustava  
Tepsell, joka asuu Sattassissa ja on n. 60 v. hien-  
kin on talonisäntä, joka on tehnyt "kokopääjoven-  
veneitä" tekijän myös itse kotona, mutta silloin  
ei vene tule kyllä hypä ja "komin." L. 136 2298



0 10 m. 50 m.




Godankylän Pettulan  
Vajukosken pronssikauden  
löytöpaikka. Suvea 1907  
kart. A. M. T.

No. 18

-j +k +d M N


A-B = löytöalue: tutkittu  
(vrt. speciali karttaa)




-i  
-h  
-g  
-f

louhikko

kangasmaa




-e



heinäniitty

-B

+kivi pyytössä



Hitisenjoki

A

Vajukoski

kirkolle pain.

No. 18

# Iodankylän Petkulan Vajukoski.

pronssimiekköjen löytöpaikka  
(Pääkartalla alue n. 1)

Museo E F H K G tutkittu  
tarkoin

