

Neuvotteles

Alkuel. O. 225/12.9. 2002

27.5.81 DM

maanmittaustöiden  
johdosta 27.5.-81

peruskartta 204308 KERAVA

1.

SIPOO

Hindsby

Myras

Pukukatteva

Koskien Pukukatteva  
mumola tilas RN:0 10:2/  
Sipoon Hindsbyn kylän

Kiviraunio, ajaltaan epänääräinen

koordinaatit: x= 6690 48, y= 563 08, z=n. 50m

kl. Myras

tl. Pukukatteva Rn: 10<sup>21</sup>

om. Pentti Luukkonen

Muinaisjäännöksen kiveystä on jossain  
määrin hajostettu. Muunmistaja kertoi, että  
sitä on otettu kiviä läheisen sähkö-  
linjan rakentamiseksi.

Päyssiö sijaitsee edelleen Pukukattevan  
maa-alueella.

SIPPOO


PERUSKARTTA 2043 08 KERAVA

7.

MYRAS

PUKUKATTEVA

f. 37435



RAUNIO LÄNNESTÄ KUVATTUNA

---

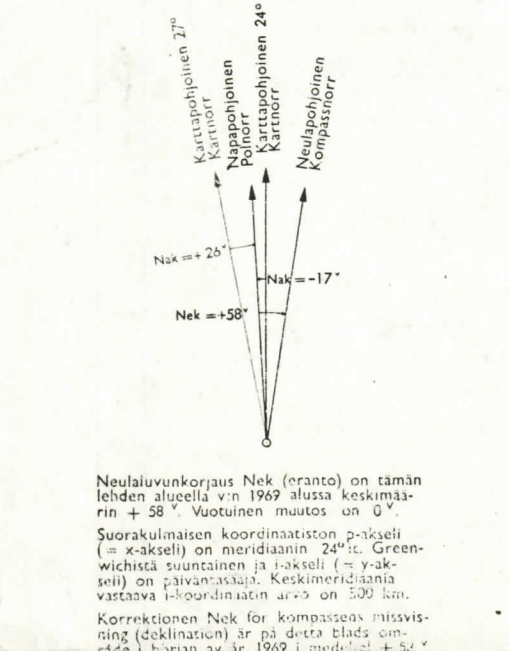
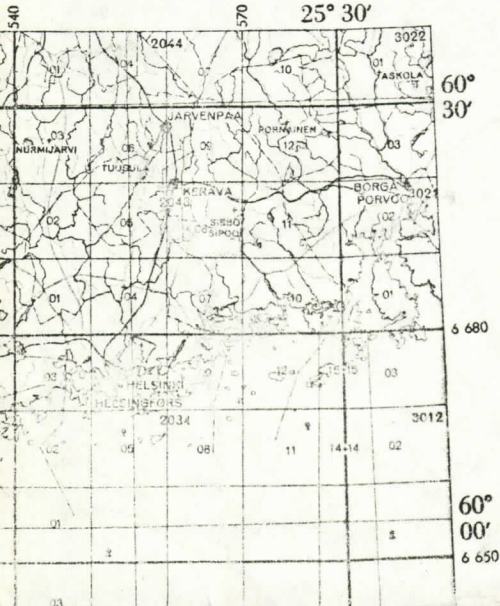





No - 16°      Helsinkiin L.Helsingfors      Helsinkiin Helsingfors      Sotunki Sotungsby      HELSINGIN MLK HELSINGE      Nak = -19° 10' 20s      Nak = -

OIMISTO      Kartturunkona ilmakuvakartta, kuvaus v. 1954      Korkeudet metreinä merenpinnasta N<sub>43</sub>-järjestelmässä.      Karttaus 1:10 000 v. 1956      M. Toivry  
 Upprättad mes stöd av fotokarta, flygfotograferad år 1954      Höjdtalen i meter över havsytan i N<sub>43</sub>-systemet.      Kartläggning 1:10 000 av år 1956

95      396      397      398      399



Neuluvunkorjaus Nek (oranto) on tämän lehden alueella v:n 1967 alussa keskimäärin + 58°. Vuotuinen muutos on 0 V.  
 Suorakulmisen koordinaatiston p-akseli (= x-akseli) on meridiaani 24° it. Greenwichistä suuntainen ja i-akseli (= y-akseli) on päiväntasaaja. Keskimeridiaania vastaava i-koordinaatti on +5 on 500 km.  
 Korrektionen Nek för kompassens missvisning (deklinasjon) är på detta blads område i början av år 1967 i medeltal + 58°.



- Mittakaava**
- pelto ja niitty  
åker och äng
  - puutarha, puisto ja puistokäytävä  
trädgård, park och parkvägar
  - mäntymetsä  
tällskog
  - kuusimetsä  
granskog
  - lehtimetsä  
lövskog
  - pensainko tai taimikko  
busksnår eller plantbestånd
  - hakattu ja palanut metsä  
avverkad och brandskadad skog
  - metsälinja, leveys alle ja yli 10 m  
skogslinje, bredd under och över 10 m
  - huomattava havu- ja lehtipuu  
dominerande barr- och lövträd
  - soistuva maa  
försumpning