

11

Kertomus C.F. Meinanderin kaivauksesta S u l k a v a n
Kapakkamäen kivikautisella asuinpaikalla 9. - 12. 7. 1958.

Löydöt KM 14316, valokuvat 22012 - 14,
2 karttaa.

Käydessään Sulkavalla v. 1956 osastonjohtaja Salmo oli saanut kuulla, että kirkonkylän uutta hautausmaata aijottiin laajentaa ja että sen eteläpuolella sijaitseva Kapakkamäen kivikautinen asuinpaikka niinollen joutuisi hävitettäväksi. Paikan tutkiminen otettiin sentakia vuoden 1957 kaivausohjelmaan.

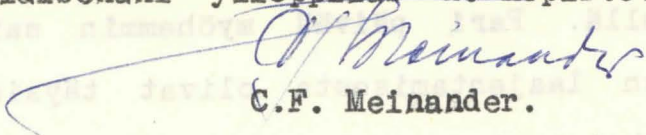
Saapuessani Sulkavalle en heti saanut yhteyttä seurakunnan viiranomaisiin mutta ryhdyin kuitenkin kaivamaan kunnan omistamalla Kapakkamäellä. Pari päivää myöhemmin sainkin kuulla, että huhut hautausmaan laajentamisesta olivat täysin perättömät. Koska Kapakkamäeltä aikaisemmin on löytöjä runsaanlaisesti eikä nyt toimeenpannuissa kaivauksissa löytynyt niistä poikkeavaa katsoin aiheettomaksi jatkaa kaivauksia sitä suuremmalla syyllä, kun paikalla alkaa nousta kaunis männikkö.

Kaivausten päätarkoituksiksi jää niinollen todeta asuinpaikan laajuus, ja siinä tarkoituksessa kaivettiin kulmikas, 2 metrin levyinen ja kaikkiaan 86 m² käsittävä koeoja. Tuloksena oli, että asuinpaikka, niinkuin ennenkin on oletettu, ulottuu hiekkakuopasta, jonka reunoja Äyräpää tutki v. 1927, katkeamattomana hautausmaan aidalle saakka. Aidan sisäpuolella on aikaisemmin todettu kulttuurikerrosta, mutta siinä ei tietenkään nyt ryhdytty kaivamaan. Idässä asuinpaikka ulottuu Juvosen tonttimaalle. Löytöjä on tavattu asuinrakennuksen vierestä, pihamaalta ja tontin eteläpuolelta olevasta perunapellosta. Näitä paikkoja ei myöskään voitu kaivaa nyt.

Kaivauksissa ei tavattu mitään liesiä tai muita kiinteitä jätteitä mutta kylläkin erillisiä noki- ja kulttuuriläisk^{maa}äisiä ruudussa A 7 puolen neliömetrin laajuinen hiilipesäke (mahd. sekundäärinen), ruudussa A 9 voimakkaasti värjäytynyttä kulttuurimaata, ruutu A 10:n etelänurkassa noenlikaamaa maata. Ruudussa E 10 havaittiin ruudun pohjassa karkeaa, soransekaista hiekkaa; sama ilmiö todettiin muissakin poikkilinjan ruuduissa. Ruudussa G 10 oli voimakasta kulttuurimaata heti pintaturpeen alla, samoin ruuduissa H 10 ja H 11, josta ei kuitenkaan tullut sanottavasti löytöjä. Ruuduissa H 12 - 15 oli vain heikkoa kulttuurimaata ja ruuduissa H 17 - 19 sitä ei lainkaan havaittu.

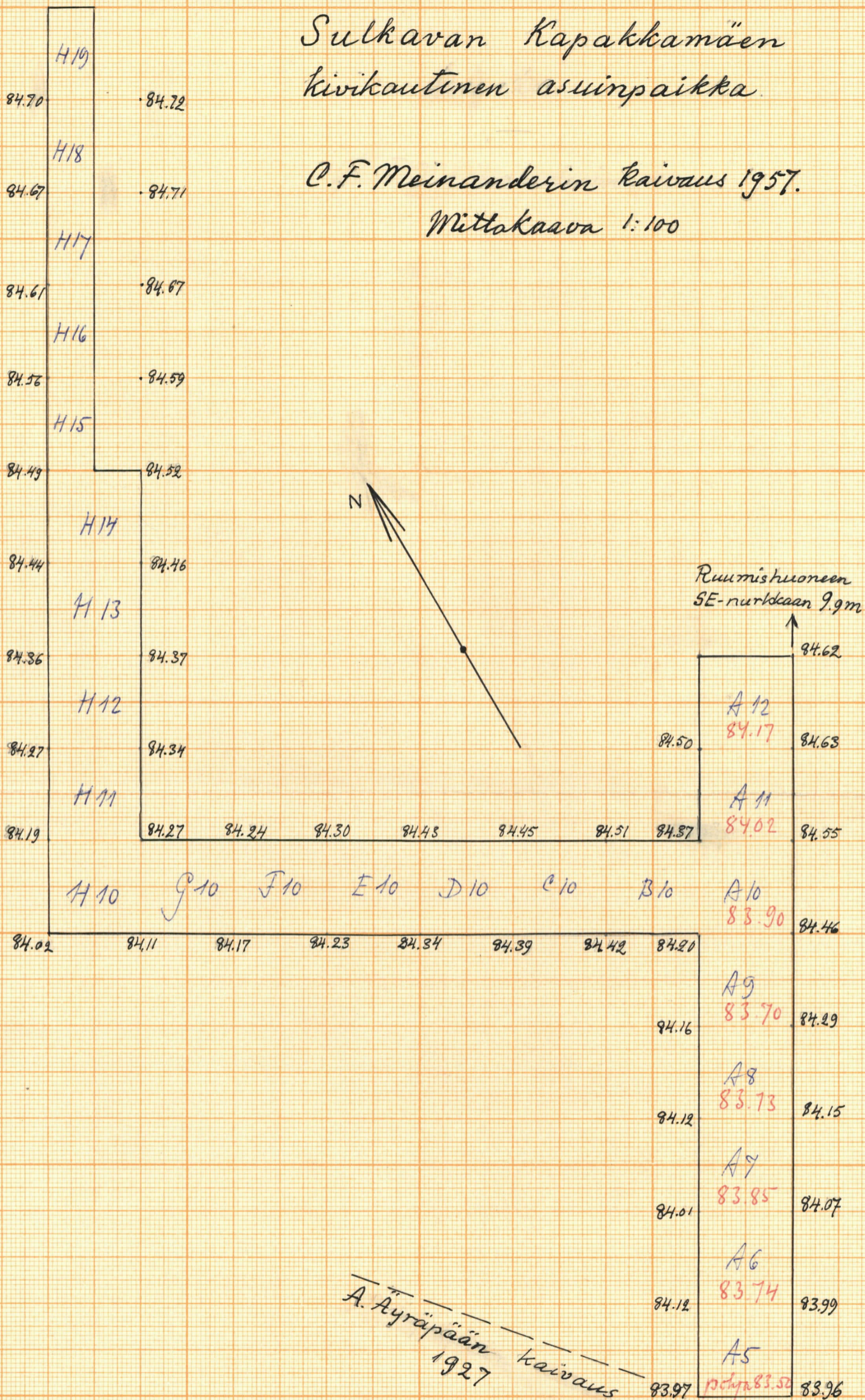
Korkeudet punnittiin Uittovirran pinnasta. Huomattavaa on, että saadut korkeudet ovat Äyräpään v. 1927 mittaamia n. 80 sm alhaisemmat.

Kaivauksissa oli apulaiseni ylioppilas A. Kopisto.


C.F. Meinander.

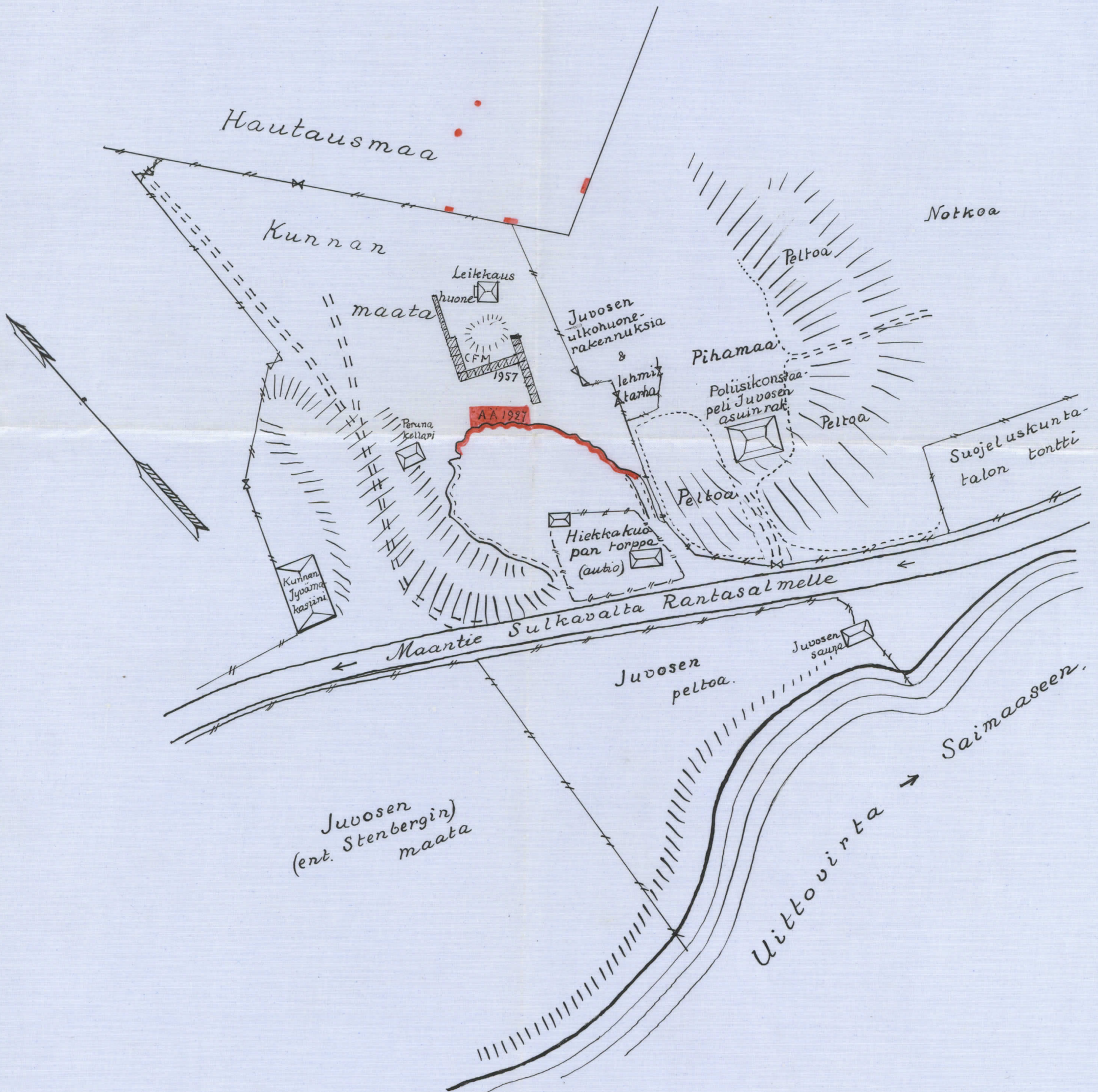
Sulkavan Kapakkamäen kivikautinen asuinpaikka.

C.F. Meinanderin kaivaus 1957.
Mittakaava 1:100



J l i e k k a k u o p p a

Kapakkamäen kivikautinen asuinpaikka
Sulkavan kirkonkylässä



Sulkaon, Kapakkamäki - Hau-
Tausmaa

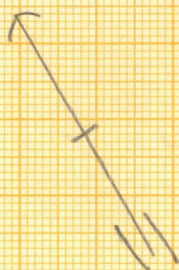


22014. Hautausmaa




22013. Kaivaus Kapakkamäellä.

+9,35



← Pääsuojan
näkymä 9,90m.
SE →



Sulkava, Kapakkamäki
1:100

+9.35

Sulkava, Kapakkamäki

Koeliinja H

1:100

76.20	76.20	76.20
9.35	8.17	<u>8.7</u>
<u>85.55</u>	4.37	0.7
1.04		
<u>84.51</u>		

