

71

S i p o o n Östersundomin raunioiden tarkistus 11. 5 1960.

Koska TVH:n Uudenmaan piiristä saatujen Porvoon vanhan maantien parannussuunnitelmien mukaan uusi tie näytti ohittavan hyvin läheltä erään Sipoon Östersundomin hiidenkiukaista (Drake invent. kert. no 17), kävi allekirjoittanut tarkastamassa paikan 11. 5 1960.

Maastossa oli uusi suunta paalutettu, ja sen mukaan vanha maantietä lähinnä oleva raunio (kartalla no 1) on 28.70 metriä itäkaakkoon uuden tien luoteisreunasta. Sen kaakkoisreuna on mahdollisesti n. 10 m:n päässä rauniosta, siis samalla kohdalla kuin nykyisen maantien reuna. TVH:n Uudenmaanpiirissä mainittiin paikalla suoritettavan kuitenkin kallionlouhintaa, joten siinä tapauksessa saattaisi raunio tuhoutua.

Ko. raunion (no 1) halk. on  $9 \frac{1}{2}$  m ja korkeus yli metrin. Jonkin verran hajoitettu. Keskellä on arkkumainen latomus. Maasto on maantien luoteispuolella olevan korkean kallion itä-kaakkoiskielekettä, jonka läpi nykyinen maantie on tehty. Edellisestä n. 5 m itään on samalla kielekkeellä toinen suuri raunio (no 2), jonka keskellä on syvä kaivanto. Raunio 2:n eteläreunalla on pyöreän raunion pohja. Halkaisija on 3 m. Hiidenkiukaiden 1 ja 2 välillä on epämääräistä kiveystä.

Samassa metsikössä kuin edelliset Porvoon maantien kaakkoispuolella on kolme muuta rauniota. Niistä raunio no 3 on no 1:stä n. 50-60 m linnuntietä itään korkean kallion länsikielekkeellä. Täysin hajoitettu. Vain pohjakiveys on jäljellä.

Raunio no 4 on edellisestä n. 50 m kaakkoon korkean kallion

huipulla, jonka seinämät ovat jyrkät kaikkiin muihin ilman-  
suuntiin paitsi luoteeseen ja kaakkoon. Katkaistun kartion  
muotoinen hyvä raunio. Halkaisija  $8 \frac{1}{2}$  m, korkeus 1-2 m. Ai-  
van edellisen etelä-kaakkoispuolella on pieni raunio (no 5).  
Leveys  $4 \frac{1}{2}$  m, pituus  $7 \frac{1}{2}$  m ja korkeus n.  $\frac{1}{2}$  m.

Maa-alueen (rauniot 1-2) omistaa insinööri Carlander,  
os. Sipoo, Östersundom.

TVH:n Uudenmaanpiirille on ilmoitettu raunio no 1:n


-sijainnista ja kielletty louhimasta Porvoon maantien kaakkois-  
-puolella olevaa kalliota, jossa ko. raunio sijaitsee.

17. 5. 1960


*Anna-Liisa Hirviluoto*  
Anna-Liisa Hirviluoto  
ylimääräinen amanuenssi



Raunio m:ro 1.



Raunio, m:ro 1.



Raunio, m:ro 1.



Raunio 1 kuvattuna maantien luoteispuolelta



Raunio 2,



Raunio 2.

24145



Raunio 4.

24146



Raunio 4.

24147



Raunio 4.

204307

Kakroiskypole.

Österlundom

PITÄÄN KARTTA

PITÄÄN

# PITÄJÄNKARTTA

LEHTI 668/256 ÖSTERSUNDOM

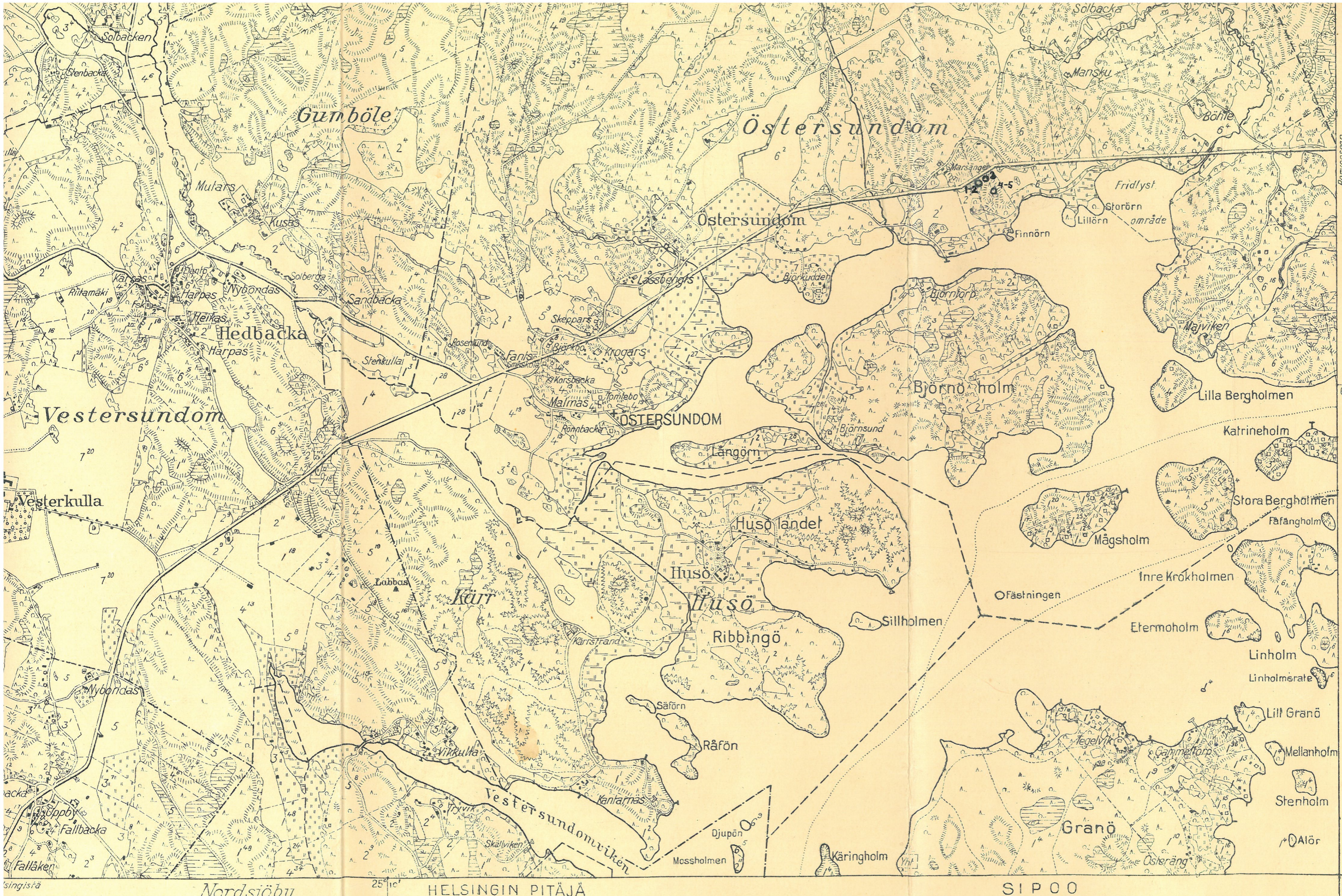
Maanmittaushallituksen toimittama.

Tilausnumero 2043 07

## Selitys

- |  |  |
|--|--|
|  | Puutarha                                 |
|  | Pelto                                    |
|  | Suoviljelys                              |
|  | Niitty                                   |
|  | Viljelyksestä jätetty laidun             |
|  | Metsämaalle tehty laidun, vasta raivattu |
|  | Puisto teineen                           |
|  | Vesijättö                                |
|  | Korpi, mutasuo                           |
|  | Rahkasuo, turpeenostopaikka              |
|  | Kallio, louhikko                         |
|  | Hietikko, hiekkakuoppa                   |
|  | Muta- ja savihauta                       |
|  | Havumetsä                                |
|  | Lehtimetsä                               |
|  | Sekametsä                                |
|  | Hakattu metsä                            |
|  | Kulon polttama metsä                     |
|  | Pensaikko                                |
|  | Valtakunnan raja                         |
|  | Läänin                                   |
|  | Kunnan                                   |
|  | Kylän                                    |
|  | Valtionmaan                              |
|  | Tilan                                    |
|  | Yksiraiteinen normaalirata               |
|  | Moniraiteinen                            |
|  | Rakenteilla oleva                        |
|  | Kapearaiteinen rata                      |
|  | Rautatie tunnele seisake                 |
|  | Köysi- ja riippurata                     |
|  | Raitiotie- ja työntörata                 |
|  | Maantiet                                 |
|  | {Valta- ja A- kantatiet                  |
|  | {B- ja C- kantatiet                      |





Sipoo, Östersundom  
 Koulun A.-L. Hirs-  
 vikuodon tark.  
 kartomuksen suo-  
 delta 1960.

SIPOO  
 GRANO  
 668  
 257

Nordsjöby

HELSINGIN PITÄJÄ

SIPOO

Täydennysmittauksen toimittanut v.1929 W Puustelli  
 Piirtänyt v.1931 Eeva Metsävaara

20/5-48  
 SUOMEN KANSALLISMUSEO

28174



Pronssi-kautinen hautausmaasto  
(raunio 1)

28175



Pronssi-kautinen hautausmaasto  
(raunio 1)

28176



Pronssi-kautinen hautausmaasto  
(raunio 4)

To. hiidenkivikaisiin  
on kiinnitetty rauhoitus-  
taulu syksyllä 1962.